



2013

**CATÁLOGO DE ÁRBOLES
PATRIMONIALES DEL DISTRITO
METROPOLITANO DE QUITO**



Fundación Botánica de los Andes

PRESENTACIÓN

El documento "*Catálogo de árboles patrimoniales del Distrito Metropolitano de Quito*", tiene como objetivo poner a disposición de los actores relacionados con el cuidado del patrimonio arbóreo de las ciudad, como son los organismos público y privados información que permita desarrollar programas y acciones de manejo y conservación.

El Catálogo contiene información de 304 ejemplares patrimoniales, en una ficha técnica diseñada especialmente para registrar los siguientes datos:

- Datos Generales: Número de ficha, nombre común, nombre científico, familia, fecha de ingreso, propietario, dirección, acceso y nombre local, referencia, coordenadas.
- Datos Técnicos: Motivo de la patrimonialidad, altura de fustes, altura total, perímetro de pecho, diámetro de pecho, diámetro de pecho.
- Datos fisiológicos: Etapa, estado vitalidad, valoración estabilidad, epífitas, enfermedades y plagas.

El catálogo está organizado por sectores de la ciudad y en cada sector se registra las avenidas o calles en los cuales están ubicados los árboles patrimoniales.

INTRODUCCIÓN

En el año 2006, se instituyó por delegación de la Alcaldía del Distrito Metropolitano de Quito, el proceso de recuperación de árboles patrimoniales por iniciativa del Jardín Botánico de Quito y la organización Arboricultura, con el respaldo de la Sociedad del Árbol, Corporación de Salud Ambiental Vida para Quito, Proyecto Forestación y Reforestación.

Los árboles patrimoniales de la ciudad, no son de plantaciones forestales, son árboles que por sus características de edad avanzada, especie y dimensiones aportan al medio urbano y al paisajismo forestal, gracias a su magnánima presencia y singularidad.

El objetivo del Jardín Botánico de Quito con el apoyo de empresas públicas y privadas ha sido recuperar el Patrimonio Arbóreo de la ciudad de Quito, como elemento esencial de su legado histórico, arbóreo y como una contribución para contrarrestar los efectos del calentamiento global, mediante la intervención del arbolado directamente; con la intervención de especialistas.

Los resultados de este trabajo conjunto son: inventario de los árboles patrimoniales del DMQ; catálogo de ejemplares que están registrados en una ficha técnica y que pueden ser revisados en un sitio web; talleres de capacitación para personal técnico de empresas públicas, privadas y público general, procesos de difusión de la función forestal, histórica y cultural.

Uno de los productos del trabajo a través de estos años ha sido el catálogo que recoge la información de cada uno de los 304 ejemplares catalogados como patrimoniales hasta la presente fecha. Esta información se encuentra en la siguiente dirección electrónica: www.arbolespatrimonialesdmq.com

INDICE DE CATÁLOGO DE ÁRBOLES PATRIMONIALES

	Páginas
PRESENTACIÓN	I
INTRODUCCIÓN	II
LISTADO DE ESPECIES QUE CONSTAN EN EL CATÁLOGO	III
FICHAS TÉCNICAS	
QUITO - SUR	
Sector Guápulo	1 - 13
Parque las Cuadras	14 - 18
Sector Quitumbe	19 - 24
QUITO - CENTRO	
Av. Perez Guerrero	25 - 26
Parque El Ejido	27 - 157
Parque El Arbolito	158 - 167
Parque La Alameda	168 - 242
Sector Centro Histórico	243 - 251
QUITO - NORTE	
Calle Río Coca	252 - 252
Parque La Carolina	253 - 255
Plaza Argentina	256 - 256
Av. 6 de Diciembre	257 - 261
Calle Juan Rodríguez	262 - 279
Calle La Isla	280 - 280
Calle Luis Cordero	281 - 281
Calle Diego de Almagro	282 - 282
QUITO - ESTE	
Sector Puembo	283 - 284
Sector Tumbaco	285 - 290
Sector Cumbayá	291 - 302
QUITO - OESTE	
Sector Nanegalito	303 - 303
Sector Pomasqui	304 - 304

LISTADO DE ESPECIES QUE CONSTAN EN EL CATÁLOGO - ORDENADOS SEGÚN SU UBICACIÓN

Nº	FICHA Nº	NOMBRE COMÚN	NOMBRE CIENTÍFICO	FAMILIA	ALTURA TOTAL	DIRECCIÓN
QUITO - SUR						
1	9922	Cococumbi	Parajubaea cocoides	Arecaceae	12,00	Guápulo, Av. de los Conquistadores s/n
2	9923	Cococumbi	Parajubaea cocoides	Arecaceae	12,00	Guápulo, Av. de los Conquistadores s/n
3	9924	Palma de Cera	Ceroxylon bonpl.	Arecaceae	20,00	Guápulo, Av. de los Conquistadores s/n
4	9925	Cococumbi	Parajubaea cocoides	Arecaceae	11,50	Guápulo, Av. de los Conquistadores s/n
5	9926	Cococumbi	Parajubaea cocoides	Arecaceae	12,00	Guápulo, Av. de los Conquistadores s/n
6	9927	Cococumbi	Parajubaea cocoides	Arecaceae	10,00	Guápulo, Av. de los Conquistadores s/n
7	9928	Cococumbi	Parajubaea cocoides	Arecaceae	10,50	Guápulo, Av. de los Conquistadores s/n
8	9929	Cococumbi	Parajubaea cocoides	Arecaceae	10,50	Guápulo, Av. de los Conquistadores s/n
9	9930	Arrayán	Myrcianthes hallii	Mirtaceae	11,00	Guápulo, Av. de los Conquistadores s/n
10	9931	Aguacate	Persea americana	Lauraceae	12,00	Guápulo, Av. de los Conquistadores s/n
11	9933	Molle	Schinus molle	Anacardiaceae	8,50	Guápulo, Av. de los Conquistadores s/n
12	9934	Yalomán	Delostoma integrifolium	Bignoniaceae	12,00	Guápulo, Av. de los Conquistadores s/n
13	9932	Pomarrosa	Syzygium jambos	Mirtaceae	6,00	Guápulo, Av. de los Conquistadores s/n
14	9637	Eucalipto aromático	Eucalyptus citriodora	Mirtaceae	20,00	Parque Las Cuadras
15	9638	Eucalipto aromático	Eucalyptus citriodora	Mirtaceae	27,00	Parque Las Cuadras
16	9639	Eucalipto aromático	Eucalyptus citriodora	Mirtaceae	23,00	Parque Las Cuadras
17	9640	Eucalipto aromático	Eucalyptus citriodora	Mirtaceae	25,00	Parque Las Cuadras
18	9647	Eucalipto aromático	Eucalyptus citriodora	Mirtaceae	24,00	Parque Las Cuadras
19	9631	Arrayán	Myrcianthes hallii	Mirtaceae	11,00	Quitumbe
20	9632	Araucaria	Araucaria angustifolia	Araucariaceae	16,00	Quitumbe
21	9633	Arrayán	Myrcianthes cf hallii	Mirtaceae	6,50	Quitumbe
22	9634	Casuarina	Casuarina equisetifolia	Casuarinaceae	16,00	Quitumbe
23	9635	Arrayán	Myrcianthes cf hallii	Mirtaceae	10,00	Quitumbe
24	9636	Arrayán	Myrcianthes cf hallii	Mirtaceae	11,50	Quitumbe
QUITO - CENTRO						
25	9726	Araucaria	Araucaria angustifolia	Araucariaceae	18,00	Av. Pérez Guerrero y Av. 10 de Agosto

LISTADO DE ESPECIES QUE CONSTAN EN EL CATÁLOGO - ORDENADOS SEGÚN SU UBICACIÓN

Nº	FICHA Nº	NOMBRE COMÚN	NOMBRE CIENTÍFICO	FAMILIA	ALTURA TOTAL	DIRECCIÓN
26	9727	Araucaria	Araucaria angustifolia	Meliaceae	21,00	Av. Pérez Guerrero y Av. 10 de Agosto
27	9736	Platán	Platanus acerifolia	Platanaceae	6,50	Parque El Ejido
28	9737	Platán	Platanus acerifolia	Platanaceae	6,00	Parque El Ejido
29	9738	Platán	Platanus acerifolia	Platanaceae	7,00	Parque El Ejido
30	9739	Platán	Platanus acerifolia	Platanaceae	8,00	Parque El Ejido
31	9740	Platán	Platanus acerifolia	Platanaceae	7,00	Parque El Ejido
32	9741	Platán	Platanus acerifolia	Platanaceae	7,00	Parque El Ejido
33	9742	Platán	Platanus acerifolia	Platanaceae	8,60	Parque El Ejido
34	9743	Platán	Platanus acerifolia	Platanaceae	7,80	Parque El Ejido
35	9744	Platán	Platanus acerifolia	Platanaceae	9,00	Parque El Ejido
36	9745	Platán	Platanus acerifolia	Platanaceae	8,00	Parque El Ejido
37	9746	Platán	Platanus acerifolia	Platanaceae	8,00	Parque El Ejido
38	9747	Platán	Platanus acerifolia	Platanaceae	7,00	Parque El Ejido
39	9748	Platán	Platanus acerifolia	Platanaceae	7,00	Parque El Ejido
40	9751	Platán	Platanus acerifolia	Platanaceae	8,00	Parque El Ejido
41	9752	Platán	Platanus acerifolia	Platanaceae	9,00	Parque El Ejido
42	9753	Platán	Platanus acerifolia	Platanaceae	8,50	Parque El Ejido
43	9754	Platán	Platanus acerifolia	Platanaceae	7,00	Parque El Ejido
44	9755	Platán	Platanus acerifolia	Platanaceae	8,00	Parque El Ejido
45	9756	Platán	Platanus acerifolia	Platanaceae	7,00	Parque El Ejido
46	9757	Platán	Platanus acerifolia	Platanaceae	7,50	Parque El Ejido
47	9758	Platán	Platanus acerifolia	Platanaceae	6,50	Parque El Ejido
48	9759	Platán	Platanus acerifolia	Platanaceae	8,00	Parque El Ejido
49	9760	Platán	Platanus acerifolia	Platanaceae	8,00	Parque El Ejido
50	9761	Platán	Platanus acerifolia	Platanaceae	9,00	Parque El Ejido
51	9762	Platán	Platanus acerifolia	Platanaceae	8,00	Parque El Ejido
52	9767	Platán	Platanus acerifolia	Platanaceae	7,50	Parque El Ejido

LISTADO DE ESPECIES QUE CONSTAN EN EL CATÁLOGO - ORDENADOS SEGÚN SU UBICACIÓN

Nº	FICHA Nº	NOMBRE COMÚN	NOMBRE CIENTÍFICO	FAMILIA	ALTURA TOTAL	DIRECCIÓN
53	9768	Platán	Platanus acerifolia	Platanaceae	8,50	Parque El Ejido
54	9769	Platán	Platanus acerifolia	Platanaceae	7,00	Parque El Ejido
55	9770	Platán	Platanus acerifolia	Platanaceae	7,00	Parque El Ejido
56	9771	Platán	Platanus acerifolia	Platanaceae	7,50	Parque El Ejido
57	9772	Platán	Platanus acerifolia	Platanaceae	7,50	Parque El Ejido
58	9773	Platán	Platanus acerifolia	Platanaceae	6,00	Parque El Ejido
59	9774	Platán	Platanus acerifolia	Platanaceae	8,00	Parque El Ejido
60	9775	Platán	Platanus acerifolia	Platanaceae	7,00	Parque El Ejido
61	9776	Platán	Platanus acerifolia	Platanaceae	7,00	Parque El Ejido
62	9777	Platán	Platanus acerifolia	Platanaceae	6,75	Parque El Ejido
63	9782	Platán	Platanus acerifolia	Platanaceae	7,50	Parque El Ejido
64	9789	Platán	Platanus acerifolia	Platanaceae	9,00	Parque El Ejido
65	9793	Platán	Platanus acerifolia	Platanaceae	8,00	Parque El Ejido
66	9794	Platán	Platanus acerifolia	Platanaceae	8,00	Parque El Ejido
67	9792	Platán	Platanus acerifolia	Platanaceae	7,00	Parque El Ejido
68	9790	Platán	Platanus acerifolia	Platanaceae	9,00	Parque El Ejido
69	9791	Platán	Platanus acerifolia	Platanaceae	6,50	Parque El Ejido
70	9796	Platán	Platanus acerifolia	Platanaceae	6,00	Parque El Ejido
71	9795	Platán	Platanus acerifolia	Platanaceae	8,00	Parque El Ejido
72	9797	Platán	Platanus acerifolia	Platanaceae	6,00	Parque El Ejido
73	9798	Platán	Platanus acerifolia	Platanaceae	7,50	Parque El Ejido
74	9799	Platán	Platanus acerifolia	Platanaceae	6,00	Parque El Ejido
75	9787	Platán	Platanus acerifolia	Platanaceae	6,00	Parque El Ejido
76	9784	Platán	Platanus acerifolia	Platanaceae	6,50	Parque El Ejido
77	9811	Ciprés	Cupressus macrocarpa	Cupresaceae	27,00	Parque El Ejido
78	9812	Ciprés	Cupressus macrocarpa	Cupresaceae	33,00	Parque El Ejido
79	9816	Ciprés	Cupressus macrocarpa	Cupresaceae	27,00	Parque El Ejido

LISTADO DE ESPECIES QUE CONSTAN EN EL CATÁLOGO - ORDENADOS SEGÚN SU UBICACIÓN

Nº	FICHA Nº	NOMBRE COMÚN	NOMBRE CIENTÍFICO	FAMILIA	ALTURA TOTAL	DIRECCIÓN
80	9817	Ciprés	Cupressus macrocarpa	Cupresaceae	27,00	Parque El Ejido
81	9814	Ciprés	Cupressus macrocarpa	Cupresaceae	28,00	Parque El Ejido
82	9815	Ciprés	Cupressus macrocarpa	Cupresaceae	28,00	Parque El Ejido
83	9820	Ciprés	Cupressus macrocarpa	Cupresaceae	24,00	Parque El Ejido
84	9819	Ciprés	Cupressus macrocarpa	Cupresaceae	26,00	Parque El Ejido
85	9818	Ciprés	Cupressus macrocarpa	Cupresaceae	25,00	Parque El Ejido
86	9830	Ciprés	Cupressus macrocarpa	Cupresaceae	26,00	Parque El Ejido
87	9831	Ciprés	Cupressus macrocarpa	Cupresaceae	25,00	Parque El Ejido
88	9832	Ciprés	Cupressus macrocarpa	Cupresaceae	21,00	Parque El Ejido
89	9833	Ciprés	Cupressus macrocarpa	Cupresaceae	28,00	Parque El Ejido
90	9834	Ciprés	Cupressus macrocarpa	Cupresaceae	27,00	Parque El Ejido
91	9829	Ciprés	Cupressus macrocarpa	Cupresaceae	30,00	Parque El Ejido
92	9827	Ciprés	Cupressus macrocarpa	Cupresaceae	26,00	Parque El Ejido
93	9828	Ciprés	Cupressus macrocarpa	Cupresaceae	25,00	Parque El Ejido
94	9826	Ciprés	Cupressus macrocarpa	Cupresaceae	26,00	Parque El Ejido
95	9822	Ciprés	Cupressus macrocarpa	Cupresaceae	31,00	Parque El Ejido
96	9823	Ciprés	Cupressus macrocarpa	Cupresaceae	27,00	Parque El Ejido
97	9824	Ciprés	Cupressus macrocarpa	Cupresaceae	27,00	Parque El Ejido
98	9825	Ciprés	Cupressus macrocarpa	Cupresaceae	28,00	Parque El Ejido
99	9840	Ciprés	Cupressus macrocarpa	Cupresaceae	22,00	Parque El Ejido
100	9839	Ciprés	Cupressus macrocarpa	Cupresaceae	20,00	Parque El Ejido
101	9841	Ciprés	Cupressus macrocarpa	Cupresaceae	22,00	Parque El Ejido
102	9838	Ciprés	Cupressus macrocarpa	Cupresaceae	26,00	Parque El Ejido
103	9837	Ciprés	Cupressus macrocarpa	Cupresaceae	20,00	Parque El Ejido
104	9836	Ciprés	Cupressus macrocarpa	Cupresaceae	26,00	Parque El Ejido
105	9842	Ciprés	Cupressus macrocarpa	Cupresaceae	24,00	Parque El Ejido
106	9835	Ciprés	Cupressus macrocarpa	Cupresaceae	26,00	Parque El Ejido

LISTADO DE ESPECIES QUE CONSTAN EN EL CATÁLOGO - ORDENADOS SEGÚN SU UBICACIÓN

Nº	FICHA Nº	NOMBRE COMÚN	NOMBRE CIENTÍFICO	FAMILIA	ALTURA TOTAL	DIRECCIÓN
107	9845	Ciprés	Cupressus macrocarpa	Cupresaceae	20,00	Parque El Ejido
108	9846	Ciprés	Cupressus macrocarpa	Cupresaceae	23,00	Parque El Ejido
109	9844	Ciprés	Cupressus macrocarpa	Cupresaceae	26,00	Parque El Ejido
110	9843	Ciprés	Cupressus macrocarpa	Cupresaceae	22,00	Parque El Ejido
111	9847	Secuoya roja	Sequoia sempervirens	Taxodiaceae	12,00	Parque El Ejido
112	9804	Araucaria	Araucaria angustifolia	Araucariaceae	16,00	Parque El Ejido
113	9803	Araucaria	Araucaria angustifolia	Araucariaceae	20,00	Parque El Ejido
114	9802	Araucaria	Araucaria angustifolia	Araucariaceae	16,50	Parque El Ejido
115	9801	Araucaria	Araucaria angustifolia	Araucariaceae	17,00	Parque El Ejido
116	9800	Araucaria	Araucaria angustifolia	Araucariaceae	19,00	Parque El Ejido
117	9853	Sauce	Salix babilonica	Salicaceae	15,00	Parque El Ejido
118	9851	palma canaria	Phoenix Canariensis	Arecaceae	14,00	Parque El Ejido
119	9873	Cedro	Cedrela montana	Meliaceae	15,00	Parque El Ejido
120	9859	Cedro	Cedrela montana	Meliaceae	10,00	Parque El Ejido
121	9852	palma canaria	Phoenix canariensis	Arecaceae	14,50	Parque El Ejido
122	9861	Cedro	Cedrela montana	Meliaceae	15,00	Parque El Ejido
123	9860	Cedro	Cedrela montana	Meliaceae	11,00	Parque El Ejido
124	9862	Cedro	Cedrela montana	Meliaceae	10,00	Parque El Ejido
125	9863	Cedro	Cedrela montana	Meliaceae	16,00	Parque El Ejido
126	9864	Cedro	Cedrela montana	Meliaceae	10,00	Parque El Ejido
127	9856	Pino	Pinus patula	Pinaceae	20,00	Parque El Ejido
128	9855	Eucalipto	Eucalyptus globulus	Mirtaceae	26,00	Parque El Ejido
129	9865	Cedro	Cedrela montana	Meliaceae	13,00	Parque El Ejido
130	9866	Cedro	Cedrela montana	Meliaceae	18,00	Parque El Ejido
131	9867	Cedro	Cedrela montana	Meliaceae	17,50	Parque El Ejido
132	9868	Cedro	Cedrela montana	Meliaceae	17,00	Parque El Ejido
133	9869	Cedro	Cedrela montana	Meliaceae	17,00	Parque El Ejido

LISTADO DE ESPECIES QUE CONSTAN EN EL CATÁLOGO - ORDENADOS SEGÚN SU UBICACIÓN

Nº	FICHA Nº	NOMBRE COMÚN	NOMBRE CIENTÍFICO	FAMILIA	ALTURA TOTAL	DIRECCIÓN
134	9874	Tocte o Nogal	Juglans neotrópica	Juglandaceae	11,00	Parque El Ejido
135	9870	Cedro	Cedrela montana	Meliaceae	16,00	Parque El Ejido
136	9848	Casuarina	Casuarina equisetifolia	Casuarinaceae	11,00	Parque El Ejido
137	9849	Casuarina	Casuarina equisetifolia	Casuarinaceae	13,00	Parque El Ejido
138	9850	Casuarina	Casuarina equisetifolia	Casuarinaceae	13,00	Parque El Ejido
139	9872	Cedro	Cedrela montana	Meliaceae	9,00	Parque El Ejido
140	9810	Ciprés	Cupressus macrocarpa	Cupresaceae	27,00	Parque El Ejido,
141	9765	Platán	Platanus acerifolia	Platanaceae	7,50	Parque el Ejido, al centro
142	9788	Platán	Platanus acerifolia	Platanaceae	7,00	Parque el Ejido, al centro
143	9821	Ciprés	Cupressus macrocarpa	Cupresaceae	20,00	Parque el Ejido, al centro
144	9749	Platán	Platanus acerifolia	Platanaceae	9,00	Parque El Ejido, hacia el centro
145	9750	Platán	Platanus acerifolia	Platanaceae	9,00	Parque El Ejido, hacia el centro
146	9763	Platán	Platanus acerifolia	Platanaceae	9,00	Parque El Ejido, hacia el centro
147	9764	Platán	Platanus acerifolia	Platanaceae	8,50	Parque El Ejido, hacia el centro
148	9766	Platán	Platanus acerifolia	Platanaceae	8,00	Parque El Ejido, hacia el centro
149	9778	Platán	Platanus acerifolia	Platanaceae	7,50	Parque El Ejido, hacia el centro
150	9779	Platán	Platanus acerifolia	Platanaceae	7,50	Parque El Ejido, hacia el centro
151	9780	Platán	Platanus acerifolia	Platanaceae	7,00	Parque El Ejido, hacia el centro
152	9781	Platán	Platanus acerifolia	Platanaceae	8,50	Parque El Ejido, hacia el centro
153	9783	Platán	Platanus acerifolia	Platanaceae	8,00	Parque El Ejido, hacia el centro
154	9813	Ciprés	Cupressus macrocarpa	Cupresaceae	28,00	Parque El Ejido, hacia el centro
155	9854	Eucalipto aromático	Eucalyptus citriodora	Mirtaceae	17,00	Parque El Ejido, hacia el centro
156	9785	Platán	Platanus acerifolia	Platanaceae	8,00	Parque El Ejido, hacia la Patria
157	9786	Platán	Platanus acerifolia	Platanaceae	7,50	Parque El Ejido, hacia la Patria
158	9879	Cococumbi	Parajubaea cocoides	Arecaeae	13,00	Parque El Arbolito
159	9875	Cococumbi	Parajubaea cocoides	Arecaeae	12,00	Parque El Arbolito
160	9876	Cococumbi	Parajubaea cocoides	Arecaeae	12,50	Parque El Arbolito

LISTADO DE ESPECIES QUE CONSTAN EN EL CATÁLOGO - ORDENADOS SEGÚN SU UBICACIÓN

Nº	FICHA Nº	NOMBRE COMÚN	NOMBRE CIENTÍFICO	FAMILIA	ALTURA TOTAL	DIRECCIÓN
161	9877	Cococumbi	Parajubaea cocoides	Arecaceae	11,00	Parque El Arbolito
162	9878	Cococumbi	Parajubaea cocoides	Arecaceae	12,00	Parque El Arbolito
163	9880	Cococumbi	Parajubaea cocoides	Arecaceae	14,00	Parque El Arbolito
164	9680	Cococumbi	Parajubaea cocoides	Arecaceae	13,00	Parque El Arbolito
165	9677	Palma Chilena	Jubaea chilensis	Arecaceae	13,00	Parque El Arbolito
166	9678	Palma Chilena	Jubaea chilensis	Arecaceae	16,00	Parque El Arbolito
167	9679	Palma Chilena	Jubaea chilensis	Arecaceae	12,00	Parque El Arbolito
168	9657	Ciprés	Cupressus sp.	Cupresaceae	16,00	Parque la Alameda
169	9667	Platán	Platanus acerifolia	Platanaceae	8,00	Parque La Alameda
170	9663	Fresno	Fraxinus americana	Oleaceae	17,00	Parque la Alameda,
171	9671	Platán	Platanus acerifolia	Platanaceae	6,50	Parque la Alameda, al centro
172	9694	Platán	Platanus acerifolia	Platanaceae	8,50	Parque la Alameda, al centro
173	9695	Platán	Platanus acerifolia	Platanaceae	8,50	Parque la Alameda, al centro
174	9696	Platán	Platanus acerifolia	Platanaceae	8,50	Parque la Alameda, al centro
175	9697	Platán	Platanus acerifolia	Platanaceae	8,50	Parque la Alameda, al centro
176	9698	Platán	Platanus acerifolia	Platanaceae	8,00	Parque la Alameda, al centro
177	9699	Platán	Platanus acerifolia	Platanaceae	5,50	Parque la Alameda, al centro
178	9700	Platán	Platanus acerifolia	Platanaceae	6,00	Parque la Alameda, al centro
179	9702	Platán	Platanus acerifolia	Platanaceae	7,00	Parque la Alameda, al centro
180	9701	Platán	Platanus acerifolia	Platanaceae	9,50	Parque la Alameda, al centro
181	9703	Platán	Platanus acerifolia	Platanaceae	7,00	Parque la Alameda, al centro
182	9704	Platán	Platanus acerifolia	Platanaceae	8,50	Parque la Alameda, al centro
183	9705	Platán	Platanus acerifolia	Platanaceae	8,70	Parque la Alameda, al centro
184	9706	Platán	Platanus acerifolia	Platanaceae	7,00	Parque la Alameda, al centro
185	9707	Platán	Platanus acerifolia	Platanaceae	7,00	Parque la Alameda, al centro
186	9658	Magnolia	Magnolia grandiflora	Magnoliaceae	8,00	Parque la Alameda, al interior del Observatorio Astronómico
187	9720	Platán	Platanus acerifolia	Platanaceae	8,00	Parque la Alameda, al interior del Observatorio Astronómico

LISTADO DE ESPECIES QUE CONSTAN EN EL CATÁLOGO - ORDENADOS SEGÚN SU UBICACIÓN

Nº	FICHA Nº	NOMBRE COMÚN	NOMBRE CIENTÍFICO	FAMILIA	ALTURA TOTAL	DIRECCIÓN
188	9669	Eucalipto aromático	Eucalyptus citriodora	Mirtaceae	18,00	Parque La Alameda, diagonal a la Maternidad
189	9670	Palma Canaria	Phoenix canariensis	Arecaceae	10,00	Parque la Alameda, en la isla este de la laguna
190	9672	Palma Canaria	Phoenix canariensis	Arecaceae	10,00	Parque la Alameda, en la isla oeste
191	9641	Ciprés	Cupressus macrocarpa	Cupresaceae	21,00	Parque la Alameda, en la Sodirol y 6 de Diciembre
192	9728	Platán	Platanus acerifolia	Platanaceae	7,00	Parque la Alameda, hacia el centro
193	9656	Secuoya Roja	Sequoia sempervirens	Sequoioideae	12,00	Parque la Alameda, hacia la 10 de Agosto
194	9664	Casuarina	Casuarina equisetifolia	Casurinaceae	15,00	Parque la Alameda, hacia la 10 de Agosto
195	9665	Casuarina	Casuarina equisetifolia	Casurinaceae	14,00	Parque la Alameda, hacia la 10 de Agosto
196	9711	Cococumbi	Parajubaea cocoides	Arecaceae	15,00	Parque la Alameda, hacia la 10 de Agosto
197	9714	Cococumbi	Parajubaea cocoides	Arecaceae	13,00	Parque la Alameda, hacia la 10 de Agosto
198	9715	Cococumbi	Parajubaea cocoides	Arecaceae	13,00	Parque la Alameda, hacia la 10 de Agosto
199	9716	Cococumbi	Parajubaea cocoides	Arecaceae	13,00	Parque la Alameda, hacia la 10 de Agosto
200	9717	Cococumbi	Parajubaea cocoides	Arecaceae	13,00	Parque la Alameda, hacia la 10 de Agosto
201	9718	Cococumbi	Parajubaea cocoides	Arecaceae	14,00	Parque la Alameda, hacia la 10 de Agosto
202	9662	Palma Canaria	Phoenix canariensis	Arecaceae	14,00	Parque la Alameda, hacia la Av. Gran Colombia
203	9659	Secuoya Roja	Sequoia sempervirens	Sequoioideae	12,00	Parque la Alameda, hacia la Av. Gran Colombia
204	9660	Cedro	Cedrela montana	Meliaceae	15,00	Parque la Alameda, hacia la Av. Gran Colombia
205	9661	Cococumbi	Parajubaea cocoides	Arecaceae	14,00	Parque la Alameda, hacia la Av. Gran Colombia
206	9681	Cococumbi	Parajubaea cocoides	Arecaceae	13,00	Parque la Alameda, hacia la Av. Gran Colombia
207	9682	Cococumbi	Parajubaea cocoides	Arecaceae	12,00	Parque la Alameda, hacia la Av. Gran Colombia
208	9683	Cococumbi	Parajubaea cocoides	Arecaceae	12,00	Parque la Alameda, hacia la Av. Gran Colombia
209	9684	Cococumbi	Parajubaea cocoides	Arecaceae	12,00	Parque la Alameda, hacia la Av. Gran Colombia
210	9685	Cococumbi	Parajubaea cocoides	Arecaceae	12,00	Parque la Alameda, hacia la Av. Gran Colombia
211	9686	Cococumbi	Parajubaea cocoides	Arecaceae	12,00	Parque la Alameda, hacia la Av. Gran Colombia
212	9687	Cococumbi	Parajubaea cocoides	Arecaceae	12,50	Parque la Alameda, hacia la Av. Gran Colombia
213	9688	Cococumbi	Parajubaea cocoides	Arecaceae	12,50	Parque la Alameda, hacia la Av. Gran Colombia
214	9689	Cococumbi	Parajubaea cocoides	Arecaceae	13,00	Parque la Alameda, hacia la Av. Gran Colombia

LISTADO DE ESPECIES QUE CONSTAN EN EL CATÁLOGO - ORDENADOS SEGÚN SU UBICACIÓN

Nº	FICHA Nº	NOMBRE COMÚN	NOMBRE CIENTÍFICO	FAMILIA	ALTURA TOTAL	DIRECCIÓN
215	9690	Cococumbi	Parajubaea cocoides	Arecaeae	12,50	Parque la Alameda, hacia la Av. Gran Colombia
216	9691	Cococumbi	Parajubaea cocoides	Arecaeae	12,50	Parque la Alameda, hacia la Av. Gran Colombia
217	9692	Cococumbi	Parajubaea cocoides	Arecaceae	11,50	Parque la Alameda, hacia la Av. Gran Colombia
218	9693	Cococumbi	Parajubaea cocoides	Arecaeae	12,00	Parque la Alameda, hacia la Av. Gran Colombia
219	9708	Cococumbi	Parajubaea cocoides	Arecaceae	16,00	Parque la Alameda, hacia la Av. Gran Colombia
220	9709	Cococumbi	Parajubaea cocoides	Arecaceae	12,50	Parque la Alameda, hacia la Av. Gran Colombia
221	9710	Cococumbi	Parajubaea cocoides	Arecaceae	14,00	Parque la Alameda, hacia la Av. Gran Colombia
222	9712	Cococumbi	Parajubaea cocoides	Arecaceae	11,00	Parque la Alameda, hacia la Av. Gran Colombia
223	9713	Cococumbi	Parajubaea cocoides	Arecaceae	13,00	Parque la Alameda, hacia la Av. Gran Colombia
224	9719	Platán	Platanus acerifolia	Platanaceae	7,50	Parque la Alameda, hacia la Av. Gran Colombia
225	9721	Platán	Platanus acerifolia	Platanaceae	7,00	Parque la Alameda, hacia la Av. Gran Colombia
226	9722	Platán	Platanus acerifolia	Platanaceae	7,00	Parque la Alameda, hacia la Av. Gran Colombia
227	9723	Platán	Platanus acerifolia	Platanaceae	7,00	Parque la Alameda, hacia la Av. Gran Colombia
228	9724	Platán	Platanus acerifolia	Platanaceae	6,00	Parque la Alameda, hacia la Av. Gran Colombia
229	9725	Platán	Platanus acerifolia	Platanaceae	8,00	Parque la Alameda, hacia la Av. Gran Colombia
230	9729	Platán	Platanus acerifolia	Platanaceae	7,40	Parque la Alameda, hacia la L.F.Borja
231	9731	Platán	Platanus acerifolia	Platanaceae	8,00	Parque la Alameda, hacia la L.F.Borja
232	9732	Platán	Platanus acerifolia	Platanaceae	8,00	Parque la Alameda, hacia la L.F.Borja
233	9733	Platán	Platanus acerifolia	Platanaceae	9,00	Parque la Alameda, hacia la L.F.Borja
234	9734	Platán	Platanus acerifolia	Platanaceae	8,00	Parque la Alameda, hacia la L.F.Borja
235	9735	Platán	Platanus acerifolia	Platanaceae	7,50	Parque la Alameda, hacia la L.F.Borja
236	9676	Ciprés	Cupressus macrocarpa	Cupresaceae	21,00	Parque la Alameda, hacia la L.F.Borja
237	9668	Ciprés	Cupressus macrocarpa	Cupresaceae	25,00	Parque La Alameda, hacia la Luis F. Borja
238	9666	Ciprés Calvo	Taxodium distichum	Taxodiaceae	14,00	Parque la Alameda, hacia la Maternidad
239	9675	Eucalipto Aromático	Eucalyptus citriodora	Mirtaceae	24,00	Parque la Alameda, hacia la Sodiro y 6 de Diciembre
240	9674	Ciprés	Cupressus macrocarpa	Cupresaceae	26,00	Parque la Alameda, Sodiro y 6 de diciembre
241	9673	Ciprés	Cupressus macrocarpa	Cupresaceae	24,00	Parque la Alameda, Sodiro y Av. Gran Colombia

LISTADO DE ESPECIES QUE CONSTAN EN EL CATÁLOGO - ORDENADOS SEGÚN SU UBICACIÓN

Nº	FICHA Nº	NOMBRE COMÚN	NOMBRE CIENTÍFICO	FAMILIA	ALTURA TOTAL	DIRECCIÓN
242	9655	Palma Canaria	Phoenix canariensis	Arecaceae	15,00	Esquina Sur del Parque la Almeda
243	9653	Magnolia	Magnolia grandiflora	Magnoliaceae	12,00	Mejía y García Moreno, Cadisan
244	9654	Higo	Ficus carica	Moraceae	5,00	Olmedo y García Moreno
245	9650	Araucaria	Araucaria angustifolia	Araucariaceae	17,00	Chile y Venezuela
246	9652	Magnolia	Magnolia grandiflora	Magnoliaceae	9,00	Plaza Independencia, hacia la García Moreno entre Chile y Espejo
247	9651	Palma Australiana	Livingstonia australis	arecaceae	12,00	Venezuela entre Chile y Espejo
248	9648	Palma abanico	Trachycarpus fortunei	Arecaceae	7,50	García Moreno entre Espejo y Sucre
249	9649	Araucaria	Araucaria angustifolia	Araucariaceae	30,00	García Moreno entre Espejo y Sucre
250	9935	Araucaria	Araucaria angustifolia	Araucariaceae	33,00	García Moreno entre Espejo y Sucre
251	9642	Arrayán	Myrcianthes hallii	Mirtaceae	14,00	García Moreno y Rocafuerte, Museo de la Ciudad

QUITO - NORTE

252	528	aliso	Alnus acuminata	betulaceae	15,00	Río Coca Oe 6-85 y Genovesa
253	9871	Pino	Pinus radiata	Pinaceae	17,00	Parque la Carolina
254	9858	Guabo	Inga insignis	Fabaceae	9,00	Al interior del Jardín Botánico de Quito
255	9899	Guabo	Inga insignis	Fabaceae	9,00	Al interior del Jardín Botánico de Quito
256	9857	Palma de Cera	Ceroxylon bonpl.	Arecaceae	17,00	Plaza Argentina
257	9805	Ciprés	Cupressus macrocarpa	Cupresaceae	18,00	Av. 6 de Diciembre, entre Tarqui y Av. Patria
258	9806	Ciprés	Cupressus macrocarpa	Cupresaceae	26,00	Av. 6 de Diciembre, entre Tarqui y Av. Patria
259	9807	Ciprés	Cupressus macrocarpa	Cupresaceae	26,00	Av. 6 de Diciembre, entre Tarqui y Av. Patria
260	9808	Ciprés	Cupressus macrocarpa	Cupresaceae	21,00	Av. 6 de Diciembre, entre Tarqui y Av. Patria
261	9809	Ciprés	Cupressus macrocarpa	Cupresaceae	28,00	Av. 6 de Diciembre, entre Tarqui y Av. Patria
262	9882	Platán	Platanus acerifolia	Platanaceae	8,50	Juan Rodríguez
263	9884	Platán	Platanus acerifolia	Platanaceae	8,50	Juan Rodríguez
264	9886	Platán	Platanus acerifolia	Platanaceae	8,50	Juan Rodríguez
265	9888	Platán	Platanus acerifolia	Platanaceae	8,50	Juan Rodríguez
266	9890	Platán	Platanus acerifolia	Platanaceae	8,50	Juan Rodríguez
267	9892	Platán	Platanus acerifolia	Platanaceae	8,40	Juan Rodríguez

LISTADO DE ESPECIES QUE CONSTAN EN EL CATÁLOGO - ORDENADOS SEGÚN SU UBICACIÓN

Nº	FICHA Nº	NOMBRE COMÚN	NOMBRE CIENTÍFICO	FAMILIA	ALTURA TOTAL	DIRECCIÓN
268	9894	Platán	Platanus acerifolia	Platanaceae	8,50	Juan Rodríguez
269	9896	Platán	Platanus acerifolia	Platanaceae	8,50	Juan Rodríguez
270	9898	Platán	Platanus acerifolia	Platanaceae	8,50	Juan Rodríguez
271	9881	Platán	Platanus acerifolia	Platanaceae	8,00	Barrio la Mariscal, Calle Juan Rodríguez
272	9883	Platán	Platanus acerifolia	Platanaceae	8,50	Barrio la Mariscal, Calle Juan Rodríguez
273	9885	Platán	Platanus acerifolia	Platanaceae	8,50	Barrio la Mariscal, Calle Juan Rodríguez
274	9887	Platán	Platanus acerifolia	Platanaceae	8,50	Barrio la Mariscal, calle Juan Rodríguez
275	9889	Platán	Platanus acerifolia	Platanaceae	6,50	Barrio la Mariscal, calle Juan Rodríguez
276	9891	Platán	Platanus acerifolia	Platanaceae	9,00	Barrio la Mariscal, calle Juan Rodríguez
277	9893	Platán	Platanus acerifolia	Platanaceae	7,00	Barrio la Mariscal, calle Juan Rodríguez
278	9895	Platán	Platanus acerifolia	Platanaceae	8,50	Barrio la Mariscal, calle Juan Rodríguez
279	9897	Platán	Platanus acerifolia	Platanaceae	8,50	Barrio la Mariscal, calle Juan Rodríguez
280	9921	Ciprés	Cupressus macrocarpa	Cupresaceae	22,00	Calle La Isla y Cuero y Caicedo
281	9900	Capulí	Prunus serotina	Rosaceae	12,00	Cordero, entre Almagro y Reina Victoria
282	9730	Molle	Schinus molle	Anacardiaceae	8,00	Diego de Almagro N 32-133 y Andrade Marín

QUITO - ESTE

283	9902	palma canaria	Phoenix canariensis	Arecaeae	15,00	Plaza Central Puenbo
284	9901	Quishuar	Buddleja incana	Scrophulariaceae	10,00	Puenbo, Mangahuantag
285	9903	Molle	Schinus molle	Anacardiaceae	11,00	Parque de Tumbaco
286	9904	Molle	Schinus molle	Anacardiaceae	9,00	Parque de Tumbaco
287	9905	Molle	Schinus molle	Anacardiaceae	10,00	Parque de Tumbaco
288	9906	Molle	Schinus molle	Anacardiaceae	11,00	Parque de Tumbaco
289	9907	Molle	Schinus molle	Anacardiaceae	11,00	Parque de Tumbaco
290	9908	Ceibo	Ceiba insignis	Bombacaceae	13,00	Parque de Tumbaco
291	9920	Ceibo	Ceiba insignis	Bombacaceae	17,00	Pampite y José Vargas
292	9913	Jacarandá	Jacaranda mimosifolia	Bignoniaceae	11,00	Parque de Cumbayá
293	9912	Jacarandá	Jacaranda mimosifolia	Bignoniaceae	10,00	Parque de Cumbayá

LISTADO DE ESPECIES QUE CONSTAN EN EL CATÁLOGO - ORDENADOS SEGÚN SU UBICACIÓN

Nº	FICHA Nº	NOMBRE COMÚN	NOMBRE CIENTÍFICO	FAMILIA	ALTURA TOTAL	DIRECCIÓN
294	9911	Cedro	<i>Cedrela montana</i>	Meliaceae	10,00	Parque de Cumbayá
295	9910	Araucaria	<i>Araucaria angustifolia</i>	Araucariaceae	16,00	Parque de Cumbayá
296	9914	Palma Canaria	<i>Phoenix Canariensis</i>	Arecaeae	14,00	Parque de Cumbayá
297	9915	Palma Canaria	<i>Phoenix canariensis</i>	Arecaeae	14,00	Parque de Cumbayá
298	9916	Jacarandá	<i>Jacaranda mimisifolia</i>	Bignoniaceae	9,00	Parque de Cumbayá
299	9917	Caucho	<i>Ficus elástica</i>	Moraceae	11,00	Parque de Cumbayá
300	9918	Palma Canaria	<i>Phoenix canariensis</i>	Arecaeae	13,00	Parque de Cumbayá
301	9919	Palma Canaria	<i>Phoenix canariensis</i>	Arecaeae	13,00	Parque de Cumbayá
302	9909	Magnolia	<i>Magnolia grandiflora</i>	Magnoliaceae	12,00	Benjamín Carrión (Tranversal 10) y Giovani Calles L. 59A

QUITO - OESTE

303	9937	Matapalo	<i>Ficus sp.</i>	Moraceae	35,00	Reserva privada "Tambo Quinde", Tandayapa, Nanegalito.
304	9936	Eucalipto	<i>Eucalyptus globulus</i>	Mirtaceae	22,00	Cerro Casitagua, Pomasqui



FUNDACIÓN BOTÁNICA DE LOS ANDES
JARDÍN BOTÁNICO DE QUITO
CATÁLOGO DE ÁRBOLES PATRIMONIALES DEL DMQ



FUENTE: www.arbolespatrimonialesdmq.com

DATOS GENERALES

FICHA No.	9937
NOMBRE COMÚN	Matapalo
NOMBRE CIENTÍFICO	<i>Ficus sp.</i>
FAMILIA	Moraceae
FECHA DE INGRESO	2012-05-28
PROPIETARIO	Tandayapa
DIRECCIÓN	Reserva privada "Tambo Quinde", Tandayapa, Nanegalito.
ACCESO Y NOMBRE LOCAL	Vía Calacalí - La Independencia, entrada a Tandayapa.
REFERENCIA	Tandayapa
COORDENADAS (UTM WGS 84 ZONA 17S -QUITO)	Sin Dato
	Sin Dato

DATOS TÉCNICOS

MOTIVO DE LA PATRIMONIALIDAD	Por ser nativo o endémico.
	Por su avanzada edad a la que acompañará un magnífico porte.
	Por sus notables dimensiones.
ALTURA DE FUSTES	10,00 m
ALTURA TOTAL	35,00 m
PERÍMETRO A LA ALTURA DEL PECHO	5,04 m
DIÁMETRO A LA ALTURA DEL PECHO	1,61 m
DIÁMETRO MÁXIMO DE LA COPA	30,00 m



DATOS FISIOLÓGICOS

ETAPA	Sin Dato
ESTADO DE VITALIDAD	Sin Dato
VALORACIÓN /ESTABILIDAD	Sin Dato
ENFERMEDADES Y PLAGAS	Sin Dato
EPÍFITAS	Sin Dato

Instituto Metropolitano de
Patrimonio



FUNDACIÓN BOTÁNICA DE LOS ANDES
JARDÍN BOTÁNICO DE QUITO
CATÁLOGO DE ARBOLES PATRIMONIALES DEL DMQ



FUENTE: www.arbolespatrimonialesdmq.com

DATOS GENERALES

FICHA No.	9936
NOMBRE COMÚN	Eucalipto
NOMBRE CIENTÍFICO	<i>Eucalyptus globulus</i>
FAMILIA	Mirtaceae
FECHA DE INGRESO	2012-05-28
PROPIETARIO	Distrito Metropolitano de Quito
DIRECCIÓN	Cerro Casitagua, Pomasqui.
ACCESO Y NOMBRE LOCAL	Pomasqui
REFERENCIA	Acceso por el pueblo de Pomasqui.
COORDENADAS (UTM WGS 84 ZONA 17S -QUITO)	Sin Dato
	Sin Dato

DATOS TÉCNICOS

MOTIVO DE LA PATRIMONIALIDAD	Por su avanzada edad a la que acompañará un magnífico porte.
	Por sus notables dimensiones.
	Por su localización.
	Ejemplar ligado a la tradición del lugar.
ALTURA DE FUSTES	2,91 m
ALTURA TOTAL	22,00 m
PERÍMETRO A LA ALTURA DEL PECHO	3,90 m
DIÁMETRO A LA ALTURA DEL PECHO	1,24 m
DIÁMETRO MÁXIMO DE LA COPA	19,00 m



DATOS FISIOLÓGICOS

ETAPA	Sin Dato
ESTADO DE VITALIDAD	Sin Dato
VALORACIÓN /ESTABILIDAD	Sin Dato
ENFERMEDADES Y PLAGAS	Sin Dato
EPÍFITAS	Sin Dato

Instituto Metropolitano de
Patrimonio



FUNDACIÓN BOTÁNICA DE LOS ANDES
JARDÍN BOTÁNICO DE QUITO
CATÁLOGO DE ARBOLES PATRIMONIALES DEL DMQ



FUENTE: www.arbolespatrimonialesdmq.com

DATOS GENERALES

FICHA No.	528
NOMBRE COMÚN	Aliso
NOMBRE CIENTÍFICO	<i>Alnus acuminata</i>
FAMILIA	Betulaceae
FECHA DE INGRESO	2013-02-08
PROPIETARIO	Distrito Metropolitano de Quito
DIRECCIÓN	Rio Coca Oe 6-85 y Genovesa.
ACCESO Y NOMBRE LOCAL	
REFERENCIA	Al interior de la Sec. Ambiente.
COORDENADAS (UTM WGS 84 ZONA 17S -QUITO)	X = 438575770795,490 Y = 8575668669,585

DATOS TÉCNICOS

MOTIVO DE LA PATRIMONIALIDAD	
ALTURA DE FUSTES	6,00 m
ALTURA TOTAL	15,00 m
PERÍMETRO A LA ALTURA DEL PECHO	1,22 m
DIÁMETRO A LA ALTURA DEL PECHO	0,39 m
DIÁMETRO MÁXIMO DE LA COPA	0,00 m



DATOS FISIOLÓGICOS

ETAPA	Sin Dato
ESTADO DE VITALIDAD	Sin Dato
VALORACIÓN /ESTABILIDAD	Sin Dato
ENFERMEDADES Y PLAGAS	Sin Dato
EPÍFITAS	Sin Dato

Instituto Metropolitano de
Patrimonio



FUNDACIÓN BOTÁNICA DE LOS ANDES
JARDÍN BOTÁNICO DE QUITO
CATÁLOGO DE ARBOLES PATRIMONIALES DEL DMQ



FUENTE: www.arbolespatrimonialesdmq.com

DATOS GENERALES

FICHA No.	9871
NOMBRE COMÚN	Pino
NOMBRE CIENTÍFICO	<i>Pinus radiata</i>
FAMILIA	Pinaceae
FECHA DE INGRESO	2012-05-21
PROPIETARIO	Distrito Metropolitano de Quito
DIRECCIÓN	Parque la Carolina.
ACCESO Y NOMBRE LOCAL	Por la Av. Amazonas
REFERENCIA	Entre el puente Oeste de la Laguna y la malla del Jardín Botánico de Quito.
COORDENADAS (UTM WGS 84 ZONA 17S -QUITO)	Sin Dato
	Sin Dato

DATOS TÉCNICOS

MOTIVO DE LA PATRIMONIALIDAD	Por su avanzada edad a la que acompañará un magnífico porte.
	Por sus notables dimensiones.
ALTURA DE FUSTES	5,50 m
ALTURA TOTAL	17,00 m
PERÍMETRO A LA ALTURA DEL PECHO	3,30 m
DIÁMETRO A LA ALTURA DEL PECHO	1,05 m
DIÁMETRO MÁXIMO DE LA COPA	14,30 m



DATOS FISIOLÓGICOS

ETAPA	
ESTADO DE VITALIDAD	
VALORACIÓN /ESTABILIDAD	
ENFERMEDADES Y PLAGAS	
EPÍFITAS	

Instituto Metropolitano de
Patrimonio



FUNDACIÓN BOTÁNICA DE LOS ANDES
JARDÍN BOTÁNICO DE QUITO
CATÁLOGO DE ARBOLES PATRIMONIALES DEL DMQ



FUENTE: www.arbolespatrimonialesdmq.com

DATOS GENERALES

FICHA No.	9858
NOMBRE COMÚN	Guabo
NOMBRE CIENTÍFICO	<i>Inga insignis</i>
FAMILIA	Fabaceae
FECHA DE INGRESO	2012-05-21
PROPIETARIO	Distrito Metropolitano de Quito
DIRECCIÓN	Al interior del Jardín Botánico de Quito.
ACCESO Y NOMBRE LOCAL	Por la entrada Principal JBQ, Psje. Rumipamba.
REFERENCIA	Entrada al auditorio y al área técnica.
COORDENADAS (UTM WGS 84 ZONA 17S -QUITO)	Sin Dato
	Sin Dato

DATOS TÉCNICOS

MOTIVO DE LA PATRIMONIALIDAD	Por ser nativo o endémico.
	Rareza en zona de estudio.
	Por su avanzada edad a la que acompañará un magnífico porte.
	Por sus notables dimensiones.
ALTURA DE FUSTES	1,5 m
ALTURA TOTAL	9,00 m
PERÍMETRO A LA ALTURA DEL PECHO	1,56 m
DIÁMETRO A LA ALTURA DEL PECHO	0,5 m
DIÁMETRO MÁXIMO DE LA COPA	1,50 m



DATOS FISIOLÓGICOS

ETAPA	Sin Dato
ESTADO DE VITALIDAD	Sin Dato
VALORACIÓN /ESTABILIDAD	Sin Dato
ENFERMEDADES Y PLAGAS	Sin Dato
EPÍFITAS	Sin Dato

Instituto Metropolitano de
Patrimonio



FUNDACIÓN BOTÁNICA DE LOS ANDES
JARDÍN BOTÁNICO DE QUITO
CATÁLOGO DE ARBOLES PATRIMONIALES DEL DMQ



FUENTE: www.arbolespatrimonialesdmq.com

DATOS GENERALES

FICHA No.	9899
NOMBRE COMÚN	Guabo
NOMBRE CIENTÍFICO	<i>Inga insignis</i>
FAMILIA	Fabaceae
FECHA DE INGRESO	2012-05-21
PROPIETARIO	Distrito Metropolitano de Quito
DIRECCIÓN	Al interior del Jardín Botánico de Quito.
ACCESO Y NOMBRE LOCAL	Por la entrada Principal JBQ, Psje. Rumipamba.
REFERENCIA	Entrada al auditorio y al área técnica.
COORDENADAS (UTM WGS 84 ZONA 17S -QUITO)	Sin Dato
	Sin Dato

DATOS TÉCNICOS

MOTIVO DE LA PATRIMONIALIDAD	Por ser nativo o endémico.
	Por su avanzada edad a la que acompañará un magnífico porte.
	Por sus notables dimensiones.
ALTURA DE FUSTES	4,00 m
ALTURA TOTAL	9,00 m
PERÍMETRO A LA ALTURA DEL PECHO	1,06 m
DIÁMETRO A LA ALTURA DEL PECHO	0,34 m
DIÁMETRO MÁXIMO DE LA COPA	15,40 m

DATOS FISIOLÓGICOS

ETAPA	Sin Dato
ESTADO DE VITALIDAD	Sin Dato
VALORACIÓN /ESTABILIDAD	Sin Dato
ENFERMEDADES Y PLAGAS	Sin Dato
EPÍFITAS	Sin Dato



Instituto Metropolitano de
Patrimonio



FUNDACIÓN BOTÁNICA DE LOS ANDES
JARDÍN BOTÁNICO DE QUITO
CATÁLOGO DE ARBOLES PATRIMONIALES DEL DMQ



FUENTE: www.arbolespatrimonialesdmq.com

DATOS GENERALES

FICHA No.	9857
NOMBRE COMÚN	Palma de Cera
NOMBRE CIENTÍFICO	<i>Ceroxylon bonpl.</i>
FAMILIA	Arecaeae
FECHA DE INGRESO	2012-05-21
PROPIETARIO	Distrito Metropolitano de Quito
DIRECCIÓN	Plaza Argentina
ACCESO Y NOMBRE LOCAL	Por la Almagro
REFERENCIA	Redondel de avenidas 6 de Diciembre, Almagro, Guayasamín y República.
COORDENADAS (UTM WGS 84 ZONA 17S -QUITO)	Sin Dato
	Sin Dato

DATOS TÉCNICOS

MOTIVO DE LA PATRIMONIALIDAD	Por ser nativo o endémico
	Por su avanzada edad a la que acompañará un magnífico porte.
	Por sus notables dimensiones.
ALTURA DE FUSTES	13,00 m
ALTURA TOTAL	17,00 m
PERÍMETRO A LA ALTURA DEL PECHO	1,45 m
DIÁMETRO A LA ALTURA DEL PECHO	0,46 m
DIÁMETRO MÁXIMO DE LA COPA	7,40 m

DATOS FISIOLÓGICOS

ETAPA	Sin Dato
ESTADO DE VITALIDAD	Sin Dato
VALORACIÓN /ESTABILIDAD	Sin Dato
ENFERMEDADES Y PLAGAS	Sin Dato
EPÍFITAS	Sin Dato



Instituto Metropolitano de
Patrimonio



FUNDACIÓN BOTÁNICA DE LOS ANDES
JARDÍN BOTÁNICO DE QUITO
CATÁLOGO DE ARBOLES PATRIMONIALES DEL DMQ



FUENTE: www.arbolespatrimonialesdmq.com

DATOS GENERALES

FICHA No.	9805
NOMBRE COMÚN	Ciprés
NOMBRE CIENTÍFICO	<i>Cupressus macrocarpa</i>
FAMILIA	Cupresaceae
FECHA DE INGRESO	2012-03-07
PROPIETARIO	Distrito Metropolitano de Quito
DIRECCIÓN	Av. 6 de Diciembre, entre Tarqui y Av. Patria.
ACCESO Y NOMBRE LOCAL	Por la Av. 6 de Diciembre.
REFERENCIA	Parque del Arbolito, 6 de Diciembre.
COORDENADAS (UTM WGS 84 ZONA 17S -QUITO)	X = 500241290,000 Y = 9976672,012

DATOS TÉCNICOS

MOTIVO DE LA PATRIMONIALIDAD	Por su avanzada edad a la que acompañará un magnífico porte.
	Por sus notables dimensiones.
	Por su localización.
	Ejemplar histórico.
	Ejemplar ligado a la tradición del lugar.
ALTURA DE FUSTES	8,50 m
ALTURA TOTAL	18,00 m
PERÍMETRO A LA ALTURA DEL PECHO	3,57 m
DIÁMETRO A LA ALTURA DEL PECHO	1,14 m
DIÁMETRO MÁXIMO DE LA COPA	14,00 m

DATOS FISIOLÓGICOS

ETAPA	Sin Dato
ESTADO DE VITALIDAD	Sin Dato
VALORACIÓN /ESTABILIDAD	Sin Dato
ENFERMEDADES Y PLAGAS	Sin Dato
EPÍFITAS	Sin Dato



Instituto Metropolitano de
Patrimonio



FUNDACIÓN BOTÁNICA DE LOS ANDES
JARDÍN BOTÁNICO DE QUITO
CATÁLOGO DE ARBOLES PATRIMONIALES DEL DMQ



FUENTE: www.arbolespatrimonialesdmq.com

DATOS GENERALES

FICHA No.	9806
NOMBRE COMÚN	Ciprés
NOMBRE CIENTÍFICO	<i>Cupressus macrocarpa</i>
FAMILIA	Cupresaceae
FECHA DE INGRESO	2012-03-07
PROPIETARIO	Distrito Metropolitano de Quito
DIRECCIÓN	Av. 6 de Diciembre, entre Tarqui y Patria.
ACCESO Y NOMBRE LOCAL	Por la Av. 6 de Diciembre.
REFERENCIA	Parque el Arbolito, en la Av. & de Diciembre.
COORDENADAS (UTM WGS 84 ZONA 17S -QUITO)	X = 500264,160 Y = 9976691,800

DATOS TÉCNICOS

MOTIVO DE LA PATRIMONIALIDAD	Por su avanzada edad a la que acompañará un magnífico porte.
	Por sus notables dimensiones.
	Por su localización.
	Ejemplar histórico.
	Ejemplar ligado a la tradición del lugar.
ALTURA DE FUSTES	6,50 m
ALTURA TOTAL	26,00 m
PERÍMETRO A LA ALTURA DEL PECHO	4,23 m
DIÁMETRO A LA ALTURA DEL PECHO	1,35 m
DIÁMETRO MÁXIMO DE LA COPA	16,80 m



DATOS FISIOLÓGICOS

ETAPA	Sin Dato
ESTADO DE VITALIDAD	Sin Dato
VALORACIÓN /ESTABILIDAD	Sin Dato
ENFERMEDADES Y PLAGAS	Sin Dato
EPÍFITAS	Sin Dato

Instituto Metropolitano de
Patrimonio



FUNDACIÓN BOTÁNICA DE LOS ANDES
JARDÍN BOTÁNICO DE QUITO
CATÁLOGO DE ARBOLES PATRIMONIALES DEL DMQ



FUENTE: www.arbolespatrimonialesdmq.com

DATOS GENERALES

FICHA No.	9807
NOMBRE COMÚN	Ciprés
NOMBRE CIENTÍFICO	<i>Cupressus macrocarpa</i>
FAMILIA	Cupresaceae
FECHA DE INGRESO	2012-03-07
PROPIETARIO	Distrito Metropolitano de Quito
DIRECCIÓN	Av. 6 de Diciembre, entre Tarqui y Av. Patria
ACCESO Y NOMBRE LOCAL	Por la Av. 6 de Diciembre.
REFERENCIA	Frente al Teatro Prometeo, en la Av. 6 de Diciembre.
COORDENADAS (UTM WGS 84 ZONA 17S -QUITO)	X = 500332,508 Y = 9976753,981

DATOS TÉCNICOS

MOTIVO DE LA PATRIMONIALIDAD	Por su avanzada edad a la que acompañará un magnífico porte.
	Por sus notables dimensiones.
	Por su localización.
	Ejemplar histórico.
	Ejemplar ligado a la tradición del lugar.
ALTURA DE FUSTES	5,00 m
ALTURA TOTAL	26,00 m
PERÍMETRO A LA ALTURA DEL PECHO	8,83 m
DIÁMETRO A LA ALTURA DEL PECHO	2,81 m
DIÁMETRO MÁXIMO DE LA COPA	19,50 m



DATOS FISIOLÓGICOS

ETAPA	Sin Dato
ESTADO DE VITALIDAD	Sin Dato
VALORACIÓN /ESTABILIDAD	Sin Dato
ENFERMEDADES Y PLAGAS	Sin Dato
EPÍFITAS	Sin Dato

Instituto Metropolitano de
Patrimonio



FUNDACIÓN BOTÁNICA DE LOS ANDES
JARDÍN BOTÁNICO DE QUITO
CATÁLOGO DE ARBOLES PATRIMONIALES DEL DMQ



FUENTE: www.arbolespatrimonialesdmq.com

DATOS GENERALES

FICHA No.	9808
NOMBRE COMÚN	Ciprés
NOMBRE CIENTÍFICO	<i>Cupressus macrocarpa</i>
FAMILIA	Cupresaceae
FECHA DE INGRESO	2012-03-07
PROPIETARIO	Distrito Metropolitano de Quito
DIRECCIÓN	Av. 6 de Diciembre, entre Tarqui y Av. Patria.
ACCESO Y NOMBRE LOCAL	Por la Av. 6 de Diciembre.
REFERENCIA	Frente a la Casa de la Cultura.
COORDENADAS (UTM WGS 84 ZONA 17S -QUITO)	X = 500354,028 Y = 9976774,167

DATOS TÉCNICOS

MOTIVO DE LA PATRIMONIALIDAD	Por su avanzada edad a la que acompañará un magnífico porte.
	Por sus notables dimensiones.
	Por su localización.
	Ejemplar histórico.
ALTURA DE FUSTES	2,50 m
ALTURA TOTAL	21,00 m
PERÍMETRO A LA ALTURA DEL PECHO	4,18 m
DIÁMETRO A LA ALTURA DEL PECHO	1,33 m
DIÁMETRO MÁXIMO DE LA COPA	16,4 m



DATOS FISIOLÓGICOS

ETAPA	Sin Dato
ESTADO DE VITALIDAD	Sin Dato
VALORACIÓN /ESTABILIDAD	Sin Dato
ENFERMEDADES Y PLAGAS	Sin Dato
EPÍFITAS	Sin Dato

Instituto Metropolitano de
Patrimonio



FUNDACIÓN BOTÁNICA DE LOS ANDES
JARDÍN BOTÁNICO DE QUITO
CATÁLOGO DE ARBOLES PATRIMONIALES DEL DMQ



FUENTE: www.arbolespatrimonialesdmq.com

DATOS GENERALES

FICHA No.	9809
NOMBRE COMÚN	Ciprés
NOMBRE CIENTÍFICO	<i>Cupressus macrocarpa</i>
FAMILIA	Cupresaceae
FECHA DE INGRESO	2012-03-07
PROPIETARIO	Distrito Metropolitano de Quito
DIRECCIÓN	Av. 6 de Diciembre, entre Tarqui y Av. Patria.
ACCESO Y NOMBRE LOCAL	Por la Av. 6 de Diciembre.
REFERENCIA	Frente a la Casa de la Cultura.
COORDENADAS (UTM WGS 84 ZONA 17S -QUITO)	X = 500371,552 Y = 9976789,859

DATOS TÉCNICOS

MOTIVO DE LA PATRIMONIALIDAD	Por su avanzada edad a la que acompañará un magnífico porte.
	Por sus notables dimensiones.
	Por su localización.
	Ejemplar histórico.
ALTURA DE FUSTES	6,50 m
ALTURA TOTAL	28,00 m
PERÍMETRO A LA ALTURA DEL PECHO	7,08 m
DIÁMETRO A LA ALTURA DEL PECHO	2,25 m
DIÁMETRO MÁXIMO DE LA COPA	17,00 m

DATOS FISIOLÓGICOS

ETAPA	Sin Dato
ESTADO DE VITALIDAD	Sin Dato
VALORACIÓN /ESTABILIDAD	Sin Dato
ENFERMEDADES Y PLAGAS	Sin Dato
EPÍFITAS	Sin Dato



Instituto Metropolitano de
Patrimonio



FUNDACIÓN BOTÁNICA DE LOS ANDES
JARDÍN BOTÁNICO DE QUITO
CATÁLOGO DE ARBOLES PATRIMONIALES DEL DMQ



FUENTE: www.arbolespatrimonialesdmq.com

DATOS GENERALES

FICHA No.	9882
NOMBRE COMÚN	Platán
NOMBRE CIENTÍFICO	<i>Platanus acerifolia</i>
FAMILIA	Platanaceae
FECHA DE INGRESO	2012-03-19
PROPIETARIO	Distrito Metropolitano de Quito
DIRECCIÓN	Juan Rodríguez.
ACCESO Y NOMBRE LOCAL	Por la Av. 10 de Agosto.
REFERENCIA	La Av. 6 de Diciembre.
COORDENADAS (UTM WGS 84 ZONA 17S -QUITO)	X = 779533,000 Y = 9977504,000

DATOS TÉCNICOS

MOTIVO DE LA PATRIMONIALIDAD	Por su avanzada edad a la que acompañará un magnífico porte.
	Por su localización.
	Ejemplar ligado a la tradición del lugar.
ALTURA DE FUSTES	2,20 m
ALTURA TOTAL	8,50 m
PERÍMETRO A LA ALTURA DEL PECHO	1,43 m
DIÁMETRO A LA ALTURA DEL PECHO	0,46 m
DIÁMETRO MÁXIMO DE LA COPA	7,80 m

DATOS FISIOLÓGICOS

ETAPA	Senescente
ESTADO DE VITALIDAD	Media
VALORACIÓN /ESTABILIDAD	Óptima
ENFERMEDADES Y PLAGAS	Hongos y hormigas
EPÍFITAS	No



Instituto Metropolitano de
Patrimonio



FUNDACIÓN BOTÁNICA DE LOS ANDES
JARDÍN BOTÁNICO DE QUITO
CATÁLOGO DE ARBOLES PATRIMONIALES DEL DMQ



FUENTE: www.arbolespatrimonialesdmq.com

DATOS GENERALES

FICHA No.	9884
NOMBRE COMÚN	Platán
NOMBRE CIENTÍFICO	<i>Platanus acerifolia</i>
FAMILIA	Platanaceae
FECHA DE INGRESO	2012-03-19
PROPIETARIO	Distrito Metropolitano de Quito
DIRECCIÓN	Juan Rodríguez.
ACCESO Y NOMBRE LOCAL	Por la Av. 6 de Diciembre.
REFERENCIA	La Av. 6 de Diciembre.
COORDENADAS (UTM WGS 84 ZONA 17S -QUITO)	X = 501264,295 Y = 9977498,452

DATOS TÉCNICOS

MOTIVO DE LA PATRIMONIALIDAD	Por su avanzada edad a la que acompañará un magnífico porte.
	Por sus notables dimensiones.
	Ejemplar ligado a la tradición del lugar.
ALTURA DE FUSTES	3,00 m
ALTURA TOTAL	8,50 m
PERÍMETRO A LA ALTURA DEL PECHO	1,57 m
DIÁMETRO A LA ALTURA DEL PECHO	0,50 m
DIÁMETRO MÁXIMO DE LA COPA	5,60 m

DATOS FISIOLÓGICOS

ETAPA	Senescente
ESTADO DE VITALIDAD	Baja
VALORACIÓN /ESTABILIDAD	Óptima
ENFERMEDADES Y PLAGAS	Hongos
EPÍFITAS	No



Instituto Metropolitano de
Patrimonio



FUNDACIÓN BOTÁNICA DE LOS ANDES
JARDÍN BOTÁNICO DE QUITO
CATÁLOGO DE ARBOLES PATRIMONIALES DEL DMQ



FUENTE: www.arbolespatrimonialesdmq.com

DATOS GENERALES

FICHA No.	9886
NOMBRE COMÚN	Platán
NOMBRE CIENTÍFICO	<i>Platanus acerifolia</i>
FAMILIA	Platanaceae
FECHA DE INGRESO	2012-03-01
PROPIETARIO	Distrito Metropolitano de Quito
DIRECCIÓN	Barrio la Mariscal, Calle Juan Rodríguez.
ACCESO Y NOMBRE LOCAL	Juan Rodríguez.
REFERENCIA	Juan Rodríguez, entre 6 de Diciembre y Almagro.
COORDENADAS (UTM WGS 84 ZONA 17S -QUITO)	X = 499751,512 Y = 9976257,528

DATOS TÉCNICOS

MOTIVO DE LA PATRIMONIALIDAD	Por su avanzada edad a la que acompañará un magnífico porte.
	Por su localización.
	Ejemplar ligado a la tradición del lugar.
ALTURA DE FUSTES	4,00 m
ALTURA TOTAL	8,50 m
PERÍMETRO A LA ALTURA DEL PECHO	1,86 m
DIÁMETRO A LA ALTURA DEL PECHO	0,59 m
DIÁMETRO MÁXIMO DE LA COPA	10,00 m

DATOS FISIOLÓGICOS

ETAPA	Maduro
ESTADO DE VITALIDAD	Alta
VALORACIÓN /ESTABILIDAD	Óptima
ENFERMEDADES Y PLAGAS	Hongos y barrenadores
EPÍFITAS	No



Instituto Metropolitano de
Patrimonio



FUNDACIÓN BOTÁNICA DE LOS ANDES
JARDÍN BOTÁNICO DE QUITO
CATÁLOGO DE ARBOLES PATRIMONIALES DEL DMQ



FUENTE: www.arbolespatrimonialesdmq.com

DATOS GENERALES

FICHA No.	9888
NOMBRE COMÚN	Platán
NOMBRE CIENTÍFICO	<i>Platanus acerifolia</i>
FAMILIA	Platanaceae
FECHA DE INGRESO	2012-05-21
PROPIETARIO	Distrito Metropolitano de Quito
DIRECCIÓN	Juan Rodríguez.
ACCESO Y NOMBRE LOCAL	Por la Av. 6 de Diciembre.
REFERENCIA	La Av.6 de Diciembre, vereda norte.
COORDENADAS (UTM WGS 84 ZONA 17S -QUITO)	X = 501253,294 Y = 9977513,449

DATOS TÉCNICOS

MOTIVO DE LA PATRIMONIALIDAD	Por su avanzada edad a la que acompañará un magnífico porte.
	Por sus notables dimensiones.
	Ejemplar ligado a la tradición del lugar.
ALTURA DE FUSTES	3,00 m
ALTURA TOTAL	8,50 m
PERÍMETRO A LA ALTURA DEL PECHO	1,47 m
DIÁMETRO A LA ALTURA DEL PECHO	0,47 m
DIÁMETRO MÁXIMO DE LA COPA	6,00 m



DATOS FISIOLÓGICOS

ETAPA	Senescente
ESTADO DE VITALIDAD	Media
VALORACIÓN /ESTABILIDAD	Óptima
ENFERMEDADES Y PLAGAS	Hongos y barrenadores
EPÍFITAS	No

Instituto Metropolitano de
Patrimonio



FUNDACIÓN BOTÁNICA DE LOS ANDES
JARDÍN BOTÁNICO DE QUITO
CATÁLOGO DE ARBOLES PATRIMONIALES DEL DMQ



FUENTE: www.arbolespatrimonialesdmq.com

DATOS GENERALES

FICHA No.	9890
NOMBRE COMÚN	Platán
NOMBRE CIENTÍFICO	<i>Platanus acerifolia</i>
FAMILIA	Platanaceae
FECHA DE INGRESO	2012-05-21
PROPIETARIO	Distrito Metropolitano de Quito
DIRECCIÓN	Juan Rodríguez.
ACCESO Y NOMBRE LOCAL	Por la Almagro.
REFERENCIA	La Calle Almagro.
COORDENADAS	Sin Dato
(UTM WGS 84 ZONA 17S -QUITO)	Sin Dato

DATOS TÉCNICOS

MOTIVO DE LA PATRIMONIALIDAD	Por su avanzada edad a la que acompañará un magnífico porte.
	Por su localización.
	Ejemplar ligado a la tradición del lugar.
ALTURA DE FUSTES	1,90 m
ALTURA TOTAL	8,50 m
PERÍMETRO A LA ALTURA DEL PECHO	1,92 m
DIÁMETRO A LA ALTURA DEL PECHO	0,61 m
DIÁMETRO MÁXIMO DE LA COPA	12,00 m



DATOS FISIOLÓGICOS

ETAPA	Maduro
ESTADO DE VITALIDAD	Alta
VALORACIÓN /ESTABILIDAD	Óptima
ENFERMEDADES Y PLAGAS	Hongos y barrenadores
EPÍFITAS	No

Instituto Metropolitano de
Patrimonio



FUNDACIÓN BOTÁNICA DE LOS ANDES
JARDÍN BOTÁNICO DE QUITO
CATÁLOGO DE ARBOLES PATRIMONIALES DEL DMQ



FUENTE: www.arbolespatrimonialesdmq.com

DATOS GENERALES

FICHA No.	9892
NOMBRE COMÚN	Platán
NOMBRE CIENTÍFICO	<i>Platanus acerifolia</i>
FAMILIA	Platanaceae
FECHA DE INGRESO	2012-05-21
PROPIETARIO	Distrito Metropolitano de Quito
DIRECCIÓN	Juan Rodríguez.
ACCESO Y NOMBRE LOCAL	Juan Rodríguez.
REFERENCIA	La Calle Almagro.
COORDENADAS (UTM WGS 84 ZONA 17S -QUITO)	X = 501241,293 Y = 9977529,445

DATOS TÉCNICOS

MOTIVO DE LA PATRIMONIALIDAD	Por su avanzada edad a la que acompañará un magnífico porte.
	Por sus notables dimensiones.
	Ejemplar ligado a la tradición del lugar.
ALTURA DE FUSTES	2,20 m
ALTURA TOTAL	8,40 m
PERÍMETRO A LA ALTURA DEL PECHO	2,00 m
DIÁMETRO A LA ALTURA DEL PECHO	0,64 m
DIÁMETRO MÁXIMO DE LA COPA	8,40 m

DATOS FISIOLÓGICOS

ETAPA	Maduro
ESTADO DE VITALIDAD	Alta
VALORACIÓN /ESTABILIDAD	Óptima
ENFERMEDADES Y PLAGAS	Hongos
EPÍFITAS	No



Instituto Metropolitano de
Patrimonio



FUNDACIÓN BOTÁNICA DE LOS ANDES
JARDÍN BOTÁNICO DE QUITO
CATÁLOGO DE ARBOLES PATRIMONIALES DEL DMQ



FUENTE: www.arbolespatrimonialesdmq.com

DATOS GENERALES

FICHA No.	9894
NOMBRE COMÚN	Platán
NOMBRE CIENTÍFICO	<i>Platanus acerifolia</i>
FAMILIA	Platanaceae
FECHA DE INGRESO	2012-05-21
PROPIETARIO	Distrito Metropolitano de Quito
DIRECCIÓN	Juan Rodríguez.
ACCESO Y NOMBRE LOCAL	Por la Av. 6 de Diciembre.
REFERENCIA	La Calle Almagro.
COORDENADAS	Sin Dato
(UTM WGS 84 ZONA 17S -QUITO)	Sin Dato

DATOS TÉCNICOS

MOTIVO DE LA PATRIMONIALIDAD	Por su avanzada edad a la que acompañará un magnífico porte.
	Por sus notables dimensiones.
	Ejemplar ligado a la tradición del lugar.
ALTURA DE FUSTES	2,10 m
ALTURA TOTAL	8,50 m
PERÍMETRO A LA ALTURA DEL PECHO	1,78 m
DIÁMETRO A LA ALTURA DEL PECHO	0,57 m
DIÁMETRO MÁXIMO DE LA COPA	9,50 m

DATOS FISIOLÓGICOS

ETAPA	Maduro
ESTADO DE VITALIDAD	Alta
VALORACIÓN /ESTABILIDAD	Óptima
ENFERMEDADES Y PLAGAS	Hongos
EPÍFITAS	No



Instituto Metropolitano de
Patrimonio



FUNDACIÓN BOTÁNICA DE LOS ANDES
JARDÍN BOTÁNICO DE QUITO
CATÁLOGO DE ARBOLES PATRIMONIALES DEL DMQ



FUENTE: www.arbolespatrimonialesdmq.com

DATOS GENERALES

FICHA No.	9896
NOMBRE COMÚN	Platán
NOMBRE CIENTÍFICO	<i>Platanus acerifolia</i>
FAMILIA	Platanaceae
FECHA DE INGRESO	2012-05-21
PROPIETARIO	Distrito Metropolitano de Quito
DIRECCIÓN	Juan Rodríguez.
ACCESO Y NOMBRE LOCAL	Por la Av. 6 de Diciembre.
REFERENCIA	La Calle Almagro.
COORDENADAS (UTM WGS 84 ZONA 17S -QUITO)	X = 501230,292 Y = 9977543,442

DATOS TÉCNICOS

MOTIVO DE LA PATRIMONIALIDAD	Por su avanzada edad a la que acompañará un magnífico porte.
	Por sus notables dimensiones.
	Ejemplar ligado a la tradición del lugar.
ALTURA DE FUSTES	2,50 m
ALTURA TOTAL	8,50 m
PERÍMETRO A LA ALTURA DEL PECHO	1,97 m
DIÁMETRO A LA ALTURA DEL PECHO	0,63 m
DIÁMETRO MÁXIMO DE LA COPA	9,80 m

DATOS FISIOLÓGICOS

ETAPA	Maduro
ESTADO DE VITALIDAD	Alta
VALORACIÓN /ESTABILIDAD	Óptima
ENFERMEDADES Y PLAGAS	Hongos
EPÍFITAS	No



Instituto Metropolitano de
Patrimonio



FUNDACIÓN BOTÁNICA DE LOS ANDES
JARDÍN BOTÁNICO DE QUITO
CATÁLOGO DE ARBOLES PATRIMONIALES DEL DMQ



FUENTE: www.arbolespatrimonialesdmq.com

DATOS GENERALES

FICHA No.	9898
NOMBRE COMÚN	Platán
NOMBRE CIENTÍFICO	<i>Platanus acerifolia</i>
FAMILIA	Platanaceae
FECHA DE INGRESO	2012-05-21
PROPIETARIO	Distrito Metropolitano de Quito
DIRECCIÓN	Juan Rodríguez.
ACCESO Y NOMBRE LOCAL	Por la Av. 6 de Diciembre.
REFERENCIA	La Calle Almagro.
COORDENADAS	Sin Dato
(UTM WGS 84 ZONA 17S -QUITO)	Sin Dato

DATOS TÉCNICOS

MOTIVO DE LA PATRIMONIALIDAD	Por su avanzada edad a la que acompañará un magnífico porte.
	Por sus notables dimensiones.
	Ejemplar ligado a la tradición del lugar.
ALTURA DE FUSTES	2,00 m
ALTURA TOTAL	8,50 m
PERÍMETRO A LA ALTURA DEL PECHO	1,92 m
DIÁMETRO A LA ALTURA DEL PECHO	0,61 m
DIÁMETRO MÁXIMO DE LA COPA	10,70 m

DATOS FISIOLÓGICOS

ETAPA	Maduro
ESTADO DE VITALIDAD	Alta
VALORACIÓN /ESTABILIDAD	Óptima
ENFERMEDADES Y PLAGAS	Hongos
EPÍFITAS	No



Instituto Metropolitano de
Patrimonio



FUNDACIÓN BOTÁNICA DE LOS ANDES
JARDÍN BOTÁNICO DE QUITO
CATÁLOGO DE ARBOLES PATRIMONIALES DEL DMQ



FUENTE: www.arbolespatrimonialesdmq.com

DATOS GENERALES

FICHA No.	9881
NOMBRE COMÚN	Platán
NOMBRE CIENTÍFICO	<i>Platanus acerifolia</i>
FAMILIA	Platanaceae
FECHA DE INGRESO	2012-03-19
PROPIETARIO	Distrito Metropolitano de Quito
DIRECCIÓN	Barrio la Mariscal, Calle Juan Rodríguez.
ACCESO Y NOMBRE LOCAL	Por la Av. 6 de Diciembre.
REFERENCIA	Juan Rodríguez, entre 6 de Diciembre y Almagro.
COORDENADAS (UTM WGS 84 ZONA 17S -QUITO)	X = 501263,297 Y = 9997486,454

DATOS TÉCNICOS

MOTIVO DE LA PATRIMONIALIDAD	Por su avanzada edad a la que acompañará un magnífico porte.
	Por sus notables dimensiones.
	Ejemplar ligado a la tradición del lugar.
ALTURA DE FUSTES	4,00 m
ALTURA TOTAL	8,00 m
PERÍMETRO A LA ALTURA DEL PECHO	1,71 m
DIÁMETRO A LA ALTURA DEL PECHO	0,54 m
DIÁMETRO MÁXIMO DE LA COPA	9,00 m

DATOS FISIOLÓGICOS

ETAPA	Maduro
ESTADO DE VITALIDAD	Media
VALORACIÓN /ESTABILIDAD	Óptima
ENFERMEDADES Y PLAGAS	Hongos
EPÍFITAS	No



Instituto Metropolitano de
Patrimonio



FUNDACIÓN BOTÁNICA DE LOS ANDES
JARDÍN BOTÁNICO DE QUITO
CATÁLOGO DE ARBOLES PATRIMONIALES DEL DMQ



FUENTE: www.arbolespatrimonialesdmq.com

DATOS GENERALES

FICHA No.	9883
NOMBRE COMÚN	Platán
NOMBRE CIENTÍFICO	<i>Platanus acerifolia</i>
FAMILIA	Platanaceae
FECHA DE INGRESO	2012-03-19
PROPIETARIO	Distrito Metropolitano de Quito
DIRECCIÓN	Barrio la Mariscal, Calle Juan Rodríguez.
ACCESO Y NOMBRE LOCAL	Por la Av. 6 de Diciembre.
REFERENCIA	Juan Rodríguez, entre 6 de Diciembre y Almagro.
COORDENADAS	Sin Dato
(UTM WGS 84 ZONA 17S -QUITO)	Sin Dato

DATOS TÉCNICOS

MOTIVO DE LA PATRIMONIALIDAD	Por su avanzada edad a la que acompañará un magnífico porte.
	Por sus notables dimensiones.
	Ejemplar ligado a la tradición del lugar.
ALTURA DE FUSTES	3,50 m
ALTURA TOTAL	8,50 m
PERÍMETRO A LA ALTURA DEL PECHO	1,81 m
DIÁMETRO A LA ALTURA DEL PECHO	0,58 m
DIÁMETRO MÁXIMO DE LA COPA	11,2 m

DATOS FISIOLÓGICOS

ETAPA	Maduro
ESTADO DE VITALIDAD	Alta
VALORACIÓN /ESTABILIDAD	Óptima
ENFERMEDADES Y PLAGAS	Hongos
EPÍFITAS	No



Instituto Metropolitano de
Patrimonio



FUNDACIÓN BOTÁNICA DE LOS ANDES
JARDÍN BOTÁNICO DE QUITO
CATÁLOGO DE ARBOLES PATRIMONIALES DEL DMQ



FUENTE: www.arbolespatrimonialesdmq.com

DATOS GENERALES

FICHA No.	9885
NOMBRE COMÚN	Platán
NOMBRE CIENTÍFICO	<i>Platanus acerifolia</i>
FAMILIA	Platanaceae
FECHA DE INGRESO	2012-03-19
PROPIETARIO	Distrito Metropolitano de Quito
DIRECCIÓN	Barrio la Mariscal, Calle Juan Rodríguez.
ACCESO Y NOMBRE LOCAL	Por la Av. 6 de Diciembre.
REFERENCIA	Juan Rodríguez, entre 6 de Diciembre y Almagro.
COORDENADAS (UTM WGS 84 ZONA 17S -QUITO)	X = 501250,296 Y = 9977502,450

DATOS TÉCNICOS

MOTIVO DE LA PATRIMONIALIDAD	Por su avanzada edad a la que acompañará un magnífico porte.
	Por sus notables dimensiones.
	Ejemplar ligado a la tradición del lugar.
ALTURA DE FUSTES	4,00 m
ALTURA TOTAL	8,50 m
PERÍMETRO A LA ALTURA DEL PECHO	1,67 m
DIÁMETRO A LA ALTURA DEL PECHO	0,53 m
DIÁMETRO MÁXIMO DE LA COPA	9,20 m

DATOS FISIOLÓGICOS

ETAPA	Senescente
ESTADO DE VITALIDAD	Alta
VALORACIÓN /ESTABILIDAD	Óptima
ENFERMEDADES Y PLAGAS	Hongos
EPÍFITAS	No



Instituto Metropolitano de
Patrimonio



FUNDACIÓN BOTÁNICA DE LOS ANDES
JARDÍN BOTÁNICO DE QUITO
CATÁLOGO DE ARBOLES PATRIMONIALES DEL DMQ



FUENTE: www.arbolespatrimonialesdmq.com

DATOS GENERALES

FICHA No.	9887
NOMBRE COMÚN	Platán
NOMBRE CIENTÍFICO	<i>Platanus acerifolia</i>
FAMILIA	Platanaceae
FECHA DE INGRESO	2012-03-19
PROPIETARIO	Distrito Metropolitano de Quito
DIRECCIÓN	Barrio la Mariscal, Calle Juan Rodríguez.
ACCESO Y NOMBRE LOCAL	Por la Av. 6 de Diciembre.
REFERENCIA	Juan Rodríguez, entre 6 de Diciembre y Almagro.
COORDENADAS	Sin Dato
(UTM WGS 84 ZONA 17S -QUITO)	Sin Dato

DATOS TÉCNICOS

MOTIVO DE LA PATRIMONIALIDAD	Por su avanzada edad a la que acompañará un magnífico porte.
	Por sus notables dimensiones.
	Ejemplar ligado a la tradición del lugar.
ALTURA DE FUSTES	2,00 m
ALTURA TOTAL	8,50 m
PERÍMETRO A LA ALTURA DEL PECHO	2,31 m
DIÁMETRO A LA ALTURA DEL PECHO	0,74 m
DIÁMETRO MÁXIMO DE LA COPA	10,40 m



DATOS FISIOLÓGICOS

ETAPA	Maduro
ESTADO DE VITALIDAD	Alta
VALORACIÓN /ESTABILIDAD	Óptima
ENFERMEDADES Y PLAGAS	Hongos
EPÍFITAS	No

Instituto Metropolitano de
Patrimonio



FUNDACIÓN BOTÁNICA DE LOS ANDES
JARDÍN BOTÁNICO DE QUITO
CATÁLOGO DE ARBOLES PATRIMONIALES DEL DMQ



FUENTE: www.arbolespatrimonialesdmq.com

DATOS GENERALES

FICHA No.	9889
NOMBRE COMÚN	Platán
NOMBRE CIENTÍFICO	<i>Platanus acerifolia</i>
FAMILIA	Platanaceae
FECHA DE INGRESO	2012-03-19
PROPIETARIO	Distrito Metropolitano de Quito
DIRECCIÓN	Barrio la Mariscal, Calle Juan Rodríguez.
ACCESO Y NOMBRE LOCAL	Por la Av. 6 de Diciembre.
REFERENCIA	Juan Rodríguez, entre 6 de Diciembre y Almagro.
COORDENADAS	Sin Dato
(UTM WGS 84 ZONA 17S -QUITO)	Sin Dato

DATOS TÉCNICOS

MOTIVO DE LA PATRIMONIALIDAD	Por su avanzada edad a la que acompañará un magnífico porte.
	Por sus notables dimensiones.
	Ejemplar ligado a la tradición del lugar.
ALTURA DE FUSTES	4,00 m
ALTURA TOTAL	6,50 m
PERÍMETRO A LA ALTURA DEL PECHO	1,68 m
DIÁMETRO A LA ALTURA DEL PECHO	0,54 m
DIÁMETRO MÁXIMO DE LA COPA	9,70 m

DATOS FISIOLÓGICOS

ETAPA	Senescente
ESTADO DE VITALIDAD	Baja
VALORACIÓN /ESTABILIDAD	Óptima
ENFERMEDADES Y PLAGAS	Hongos
EPÍFITAS	No



Instituto Metropolitano de
Patrimonio



FUNDACIÓN BOTÁNICA DE LOS ANDES
JARDÍN BOTÁNICO DE QUITO
CATÁLOGO DE ARBOLES PATRIMONIALES DEL DMQ




FUENTE: www.arbolespatrimonialesdmq.com

DATOS GENERALES

FICHA No.	9891
NOMBRE COMÚN	Platán
NOMBRE CIENTÍFICO	<i>Platanus acerifolia</i>
FAMILIA	Platanaceae
FECHA DE INGRESO	2012-03-19
PROPIETARIO	Distrito Metropolitano de Quito
DIRECCIÓN	Barrio la Mariscal, Calle Juan Rodríguez.
ACCESO Y NOMBRE LOCAL	Por la Av. 6 de Diciembre.
REFERENCIA	Juan Rodríguez, entre 6 de Diciembre y Almagro.
COORDENADAS	Sin Dato
(UTM WGS 84 ZONA 17S -QUITO)	Sin Dato

DATOS TÉCNICOS

MOTIVO DE LA PATRIMONIALIDAD	Por su avanzada edad a la que acompañará un magnífico porte.
	Por sus notables dimensiones.
	Ejemplar ligado a la tradición del lugar.
ALTURA DE FUSTES	2,60 m
ALTURA TOTAL	9,00 m
PERÍMETRO A LA ALTURA DEL PECHO	1,92 m
DIÁMETRO A LA ALTURA DEL PECHO	0,61 m
DIÁMETRO MÁXIMO DE LA COPA	10,30 m



DATOS FISIOLÓGICOS

ETAPA	Maduro
ESTADO DE VITALIDAD	Alta
VALORACIÓN /ESTABILIDAD	Óptima
ENFERMEDADES Y PLAGAS	Hongos y barrenadores
EPÍFITAS	No

Instituto Metropolitano de
Patrimonio



FUNDACIÓN BOTÁNICA DE LOS ANDES
JARDÍN BOTÁNICO DE QUITO
CATÁLOGO DE ARBOLES PATRIMONIALES DEL DMQ



FUENTE: www.arbolespatrimonialesdmq.com

DATOS GENERALES


FICHA No.	9893
NOMBRE COMÚN	Platán
NOMBRE CIENTÍFICO	<i>Platanus acerifolia</i>
FAMILIA	Platanaceae
FECHA DE INGRESO	2012-03-19
PROPIETARIO	Distrito Metropolitano de Quito
DIRECCIÓN	Barrio la Mariscal, Calle Juan Rodríguez.
ACCESO Y NOMBRE LOCAL	Por la Av. 6 de Diciembre.
REFERENCIA	Juan Rodríguez, entre 6 de Diciembre y Almagro.
COORDENADAS (UTM WGS 84 ZONA 17S -QUITO)	X = 501228,293 Y = 9977533,443

DATOS TÉCNICOS

MOTIVO DE LA PATRIMONIALIDAD	Por su avanzada edad a la que acompañará un magnífico porte.
	Por sus notables dimensiones.
	Ejemplar ligado a la tradición del lugar.
ALTURA DE FUSTES	3,60 m
ALTURA TOTAL	7,00 m
PERÍMETRO A LA ALTURA DEL PECHO	2,07 m
DIÁMETRO A LA ALTURA DEL PECHO	0,66 m
DIÁMETRO MÁXIMO DE LA COPA	6,10 m

DATOS FISIOLÓGICOS

ETAPA	Senescente
ESTADO DE VITALIDAD	Media
VALORACIÓN /ESTABILIDAD	Óptima
ENFERMEDADES Y PLAGAS	Hongos
EPÍFITAS	Pocas



Instituto Metropolitano de
Patrimonio



FUNDACIÓN BOTÁNICA DE LOS ANDES
JARDÍN BOTÁNICO DE QUITO
CATÁLOGO DE ARBOLES PATRIMONIALES DEL DMQ



FUENTE: www.arbolespatrimonialesdmq.com

DATOS GENERALES

FICHA No.	9895
NOMBRE COMÚN	Platán
NOMBRE CIENTÍFICO	<i>Platanus acerifolia</i>
FAMILIA	Platanaceae
FECHA DE INGRESO	2012-03-19
PROPIETARIO	Distrito Metropolitano de Quito
DIRECCIÓN	Barrio la Mariscal, Calle Juan Rodríguez.
ACCESO Y NOMBRE LOCAL	Por la Av. 6 de Diciembre.
REFERENCIA	Juan Rodríguez, entre 6 de Diciembre y Almagro.
COORDENADAS	Sin Dato
(UTM WGS 84 ZONA 17S -QUITO)	Sin Dato

DATOS TÉCNICOS

MOTIVO DE LA PATRIMONIALIDAD	Por su avanzada edad a la que acompañará un magnífico porte.
	Por sus notables dimensiones.
	Ejemplar ligado a la tradición del lugar.
ALTURA DE FUSTES	3,50 m
ALTURA TOTAL	8,50 m
PERÍMETRO A LA ALTURA DEL PECHO	1,21 m
DIÁMETRO A LA ALTURA DEL PECHO	0,39 m
DIÁMETRO MÁXIMO DE LA COPA	11,80 m



DATOS FISIOLÓGICOS

ETAPA	Senescente
ESTADO DE VITALIDAD	Media
VALORACIÓN /ESTABILIDAD	Óptima
ENFERMEDADES Y PLAGAS	Sin Dato
EPÍFITAS	No

Instituto Metropolitano de
Patrimonio



FUNDACIÓN BOTÁNICA DE LOS ANDES
JARDÍN BOTÁNICO DE QUITO
CATÁLOGO DE ARBOLES PATRIMONIALES DEL DMQ



FUENTE: www.arbolespatrimonialesdmq.com

DATOS GENERALES

FICHA No.	9897
NOMBRE COMÚN	Platán
NOMBRE CIENTÍFICO	<i>Platanus acerifolia</i>
FAMILIA	Platanaceae
FECHA DE INGRESO	2012-03-19
PROPIETARIO	Distrito Metropolitano de Quito
DIRECCIÓN	Barrio la Mariscal, Calle Juan Rodríguez.
ACCESO Y NOMBRE LOCAL	Por la Av. 6 de Diciembre.
REFERENCIA	Juan Rodríguez, entre 6 de Diciembre y Almagro.
COORDENADAS (UTM WGS 84 ZONA 17S -QUITO)	X = 501217,292 Y = 9977548,440

DATOS TÉCNICOS

MOTIVO DE LA PATRIMONIALIDAD	Por su avanzada edad a la que acompañará un magnífico porte.
	Por sus notables dimensiones.
	Ejemplar ligado a la tradición del lugar.
ALTURA DE FUSTES	3,00 m
ALTURA TOTAL	8,50 m
PERÍMETRO A LA ALTURA DEL PECHO	2,05 m
DIÁMETRO A LA ALTURA DEL PECHO	0,65 m
DIÁMETRO MÁXIMO DE LA COPA	9,50 m

DATOS FISIOLÓGICOS

ETAPA	Maduro
ESTADO DE VITALIDAD	Media
VALORACIÓN /ESTABILIDAD	Óptima
ENFERMEDADES Y PLAGAS	Hongos
EPÍFITAS	No



Instituto Metropolitano de
Patrimonio



FUNDACIÓN BOTÁNICA DE LOS ANDES
JARDÍN BOTÁNICO DE QUITO
CATÁLOGO DE ARBOLES PATRIMONIALES DEL DMQ



FUENTE: www.arbolespatrimonialesdmq.com

DATOS GENERALES

FICHA No.	9921
NOMBRE COMÚN	Ciprés
NOMBRE CIENTÍFICO	<i>Cupressus macrocarpa</i>
FAMILIA	Cupresaceae
FECHA DE INGRESO	2012-03-19
PROPIETARIO	Distrito Metropolitano de Quito
DIRECCIÓN	Calle La Isla y Cuero y Caicedo.
ACCESO Y NOMBRE LOCAL	Por la Cuero y Caicedo, por la Mariana de Jesús, por la Isla.
REFERENCIA	Esquina de las calles Cuero y Caicedo y la Isla.
COORDENADAS (UTM WGS 84 ZONA 17S -QUITO)	X = 507613,349 Y = 9978253,321

DATOS TÉCNICOS

MOTIVO DE LA PATRIMONIALIDAD	Por su avanzada edad a la que acompañará un magnífico porte.
	Por sus notables dimensiones.
	Ejemplar simbólico o emblemático.
ALTURA DE FUSTES	2,00 m
ALTURA TOTAL	22,00 m
PERÍMETRO A LA ALTURA DEL PECHO	5,56 m
DIÁMETRO A LA ALTURA DEL PECHO	1,77 m
DIÁMETRO MÁXIMO DE LA COPA	15,00 m



DATOS FISIOLÓGICOS

ETAPA	Sin Dato
ESTADO DE VITALIDAD	Sin Dato
VALORACIÓN /ESTABILIDAD	Sin Dato
ENFERMEDADES Y PLAGAS	Sin Dato
EPÍFITAS	Sin Dato

Instituto Metropolitano de
Patrimonio



FUNDACIÓN BOTÁNICA DE LOS ANDES
JARDÍN BOTÁNICO DE QUITO
CATÁLOGO DE ARBOLES PATRIMONIALES DEL DMQ



FUENTE: www.arbolespatrimonialesdmq.com

DATOS GENERALES


FICHA No.	9900
NOMBRE COMÚN	Capuli
NOMBRE CIENTÍFICO	<i>Prunus serotina</i>
FAMILIA	Rosaceae
FECHA DE INGRESO	2012-03-19
PROPIETARIO	Distrito Metropolitano de Quito
DIRECCIÓN	Cordero, entre Almagro y Reina Victoria.
ACCESO Y NOMBRE LOCAL	Por la Cordero, por la Almagro y por la Reina Victoria.
REFERENCIA	Las torres de la Almagro.
COORDENADAS (UTM WGS 84 ZONA 17S -QUITO)	Sin Dato
	Sin Dato

DATOS TÉCNICOS

MOTIVO DE LA PATRIMONIALIDAD	Por su avanzada edad a la que acompañará un magnífico porte.
	Por su localización.
	Ejemplar ligado a la tradición del lugar.
ALTURA DE FUSTES	1,40 m
ALTURA TOTAL	12,00 m
PERÍMETRO A LA ALTURA DEL PECHO	2,08 m
DIÁMETRO A LA ALTURA DEL PECHO	0,66 m
DIÁMETRO MÁXIMO DE LA COPA	14,20 m

DATOS FISIOLÓGICOS

ETAPA	Sin Dato
ESTADO DE VITALIDAD	Sin Dato
VALORACIÓN /ESTABILIDAD	Sin Dato
ENFERMEDADES Y PLAGAS	Sin Dato
EPÍFITAS	Sin Dato



Instituto Metropolitano de
Patrimonio



FUNDACIÓN BOTÁNICA DE LOS ANDES
JARDÍN BOTÁNICO DE QUITO
CATÁLOGO DE ARBOLES PATRIMONIALES DEL DMQ



FUENTE: www.arbolespatrimonialesdmq.com

DATOS GENERALES

FICHA No.	9730
NOMBRE COMÚN	Molle
NOMBRE CIENTÍFICO	<i>Schinus molle</i>
FAMILIA	Rosaceae
FECHA DE INGRESO	2012-05-21
PROPIETARIO	Distrito Metropolitano de Quito
DIRECCIÓN	Diego de Almagro N 32-133 y Andrade Marín.
ACCESO Y NOMBRE LOCAL	Por la Almagro.
REFERENCIA	Edificio CIESPAL.
COORDENADAS (UTM WGS 84 ZONA 17S -QUITO)	Sin Dato
	Sin Dato

DATOS TÉCNICOS

MOTIVO DE LA PATRIMONIALIDAD	Por su avanzada edad a la que acompañará un magnífico porte.
	Por sus notables dimensiones.
	Por su localización.
	Ejemplar ligado a la tradición del lugar.
ALTURA DE FUSTES	1,50 m
ALTURA TOTAL	8,00 m
PERÍMETRO A LA ALTURA DEL PECHO	4,50 m
DIÁMETRO A LA ALTURA DEL PECHO	1,43 m
DIÁMETRO MÁXIMO DE LA COPA	14,30 m



DATOS FISIOLÓGICOS

ETAPA	Sin Dato
ESTADO DE VITALIDAD	Sin Dato
VALORACIÓN /ESTABILIDAD	Sin Dato
ENFERMEDADES Y PLAGAS	Sin Dato
EPÍFITAS	Sin Dato

Instituto Metropolitano de
Patrimonio



FUNDACIÓN BOTÁNICA DE LOS ANDES
JARDÍN BOTÁNICO DE QUITO
CATÁLOGO DE ARBOLES PATRIMONIALES DEL DMQ



FUENTE: www.arbolespatrimonialesdmq.com

DATOS GENERALES

FICHA No.	9726
NOMBRE COMÚN	Araucaria
NOMBRE CIENTÍFICO	<i>Araucaria angustifolia</i>
FAMILIA	Araucariaceae
FECHA DE INGRESO	2012-03-19
PROPIETARIO	Distrito Metropolitano de Quito
DIRECCIÓN	Av. Pérez Guerrero y 10 de Agosto.
ACCESO Y NOMBRE LOCAL	Por la Av. Pérez Guerrero y por la 10 de Agosto.
REFERENCIA	Al final del puente del Guambra, hacia la Av. América.
COORDENADAS	Sin Dato
(UTM WGS 84 ZONA 17S -QUITO)	Sin Dato

DATOS TÉCNICOS

MOTIVO DE LA PATRIMONIALIDAD	Por su avanzada edad a la que acompañará un magnífico porte.
	Por sus notables dimensiones
ALTURA DE FUSTES	13,50 m
ALTURA TOTAL	18,00 m
PERÍMETRO A LA ALTURA DEL PECHO	2,38 m
DIÁMETRO A LA ALTURA DEL PECHO	0,76 m
DIÁMETRO MÁXIMO DE LA COPA	15,68 m



DATOS FISIOLÓGICOS

ETAPA	Sin Dato
ESTADO DE VITALIDAD	Sin Dato
VALORACIÓN /ESTABILIDAD	Sin Dato
ENFERMEDADES Y PLAGAS	Sin Dato
EPÍFITAS	Sin Dato

Instituto Metropolitano de
Patrimonio



FUNDACIÓN BOTÁNICA DE LOS ANDES
JARDÍN BOTÁNICO DE QUITO
CATÁLOGO DE ARBOLES PATRIMONIALES DEL DMQ



FUENTE: www.arbolespatrimonialesdmq.com

DATOS GENERALES

FICHA No.	9727
NOMBRE COMÚN	Araucaria
NOMBRE CIENTÍFICO	<i>Araucaria angustifolia</i>
FAMILIA	Araucariaceae
FECHA DE INGRESO	2012-03-19
PROPIETARIO	Distrito Metropolitano de Quito
DIRECCIÓN	Av. Pérez Guerrero y Av. 10 de Agosto.
ACCESO Y NOMBRE LOCAL	Por la Av. Pérez Guerrero y por la 10 de Agosto.
REFERENCIA	Al final del puente del Guambra, hacia la Av. América.
COORDENADAS	Sin Dato
(UTM WGS 84 ZONA 17S -QUITO)	Sin Dato

DATOS TÉCNICOS

MOTIVO DE LA PATRIMONIALIDAD	Por su avanzada edad a la que acompañará un magnífico porte.
	Por sus notables dimensiones.
ALTURA DE FUSTES	15,00 m
ALTURA TOTAL	21,00 m
PERÍMETRO A LA ALTURA DEL PECHO	3,11 m
DIÁMETRO A LA ALTURA DEL PECHO	0,99 m
DIÁMETRO MÁXIMO DE LA COPA	14,70 m



DATOS FISIOLÓGICOS

ETAPA	Sin Dato
ESTADO DE VITALIDAD	Sin Dato
VALORACIÓN /ESTABILIDAD	Sin Dato
ENFERMEDADES Y PLAGAS	Sin Dato
EPÍFITAS	Sin Dato

Instituto Metropolitano de
Patrimonio



FUNDACIÓN BOTÁNICA DE LOS ANDES
JARDÍN BOTÁNICO DE QUITO
CATÁLOGO DE ARBOLES PATRIMONIALES DEL DMQ



FUENTE: www.arbolespatrimonialesdmq.com

DATOS GENERALES

FICHA No.	9736
NOMBRE COMÚN	Platán
NOMBRE CIENTÍFICO	<i>Platanus acerifolia</i>
FAMILIA	Platanaceae
FECHA DE INGRESO	2012-03-01
PROPIETARIO	Distrito Metropolitano de Quito
DIRECCIÓN	Parque El Ejido.
ACCESO Y NOMBRE LOCAL	Por la Av. Tarqui.
REFERENCIA	Diagonal a la contraloría General del Estado.
COORDENADAS (UTM WGS 84 ZONA 17S -QUITO)	X = 500165,532 Y = 9976730,360

DATOS TÉCNICOS

MOTIVO DE LA PATRIMONIALIDAD	Por su avanzada edad a la que acompañará un magnífico porte.
	Por su localización.
	Ejemplar ligado a la tradición del lugar.
ALTURA DE FUSTES	2,00 m
ALTURA TOTAL	6,50 m
PERÍMETRO A LA ALTURA DEL PECHO	1,33 m
DIÁMETRO A LA ALTURA DEL PECHO	0,42 m
DIÁMETRO MÁXIMO DE LA COPA	8,10 m



DATOS FISIOLÓGICOS

ETAPA	Senescente
ESTADO DE VITALIDAD	Media
VALORACIÓN /ESTABILIDAD	Óptima
ENFERMEDADES Y PLAGAS	Hongos y barrenadores
EPÍFITAS	No

Instituto Metropolitano de
Patrimonio



FUNDACIÓN BOTÁNICA DE LOS ANDES
JARDÍN BOTÁNICO DE QUITO
CATÁLOGO DE ARBOLES PATRIMONIALES DEL DMQ



FUENTE: www.arbolespatrimonialesdmq.com

DATOS GENERALES

FICHA No.	9737
NOMBRE COMÚN	Platán
NOMBRE CIENTÍFICO	<i>Platanus acerifolia</i>
FAMILIA	Platanaceae
FECHA DE INGRESO	2012-03-01
PROPIETARIO	Distrito Metropolitano de Quito
DIRECCIÓN	Parque El Ejido.
ACCESO Y NOMBRE LOCAL	Por la Av. Tarqui.
REFERENCIA	Diagonal a la contraloría General del Estado.
COORDENADAS (UTM WGS 84 ZONA 17S -QUITO)	X = 500173,529 Y = 9976742,360

DATOS TÉCNICOS

MOTIVO DE LA PATRIMONIALIDAD	Por su avanzada edad a la que acompañará un magnífico porte.
	Por su localización.
	Ejemplar ligado a la tradición del lugar.
ALTURA DE FUSTES	1,30 m
ALTURA TOTAL	6,00 m
PERÍMETRO A LA ALTURA DEL PECHO	1,56 m
DIÁMETRO A LA ALTURA DEL PECHO	0,50 m
DIÁMETRO MÁXIMO DE LA COPA	5,60 m



DATOS FISIOLÓGICOS

ETAPA	Senescente
ESTADO DE VITALIDAD	Media
VALORACIÓN /ESTABILIDAD	Óptima
ENFERMEDADES Y PLAGAS	Hongos y barrenadores
EPÍFITAS	No

Instituto Metropolitano de
Patrimonio



FUNDACIÓN BOTÁNICA DE LOS ANDES
JARDÍN BOTÁNICO DE QUITO
CATÁLOGO DE ARBOLES PATRIMONIALES DEL DMQ



FUENTE: www.arbolespatrimonialesdmq.com

DATOS GENERALES

FICHA No.	9738
NOMBRE COMÚN	Platán
NOMBRE CIENTÍFICO	<i>Platanus acerifolia</i>
FAMILIA	Platanaceae
FECHA DE INGRESO	2012-03-01
PROPIETARIO	Distrito Metropolitano de Quito
DIRECCIÓN	Parque El Ejido.
ACCESO Y NOMBRE LOCAL	Por la 6 de Diciembre.
REFERENCIA	Diagonal al teatro Prometeo.
COORDENADAS (UTM WGS 84 ZONA 17S -QUITO)	Sin Dato
	Sin Dato

DATOS TÉCNICOS

MOTIVO DE LA PATRIMONIALIDAD	Por su avanzada edad a la que acompañará un magnífico porte.
	Por su localización.
	Ejemplar ligado a la tradición del lugar.
ALTURA DE FUSTES	2,50 m
ALTURA TOTAL	7,00 m
PERÍMETRO A LA ALTURA DEL PECHO	1,44 m
DIÁMETRO A LA ALTURA DEL PECHO	0,46 m
DIÁMETRO MÁXIMO DE LA COPA	10,30 m

DATOS FISIOLÓGICOS

ETAPA	Maduro
ESTADO DE VITALIDAD	Alta
VALORACIÓN /ESTABILIDAD	Óptima
ENFERMEDADES Y PLAGAS	Hongos y barrenadores
EPÍFITAS	No



Instituto Metropolitano de
Patrimonio



FUNDACIÓN BOTÁNICA DE LOS ANDES
JARDÍN BOTÁNICO DE QUITO
CATÁLOGO DE ARBOLES PATRIMONIALES DEL DMQ



FUENTE: www.arbolespatrimonialesdmq.com

DATOS GENERALES

FICHA No.	9739
NOMBRE COMÚN	Platán
NOMBRE CIENTÍFICO	<i>Platanus acerifolia</i>
FAMILIA	Platanaceae
FECHA DE INGRESO	2012-03-01
PROPIETARIO	Distrito Metropolitano de Quito
DIRECCIÓN	Parque El Ejido.
ACCESO Y NOMBRE LOCAL	Por la 6 de Diciembre.
REFERENCIA	Biblioteca del parque.
COORDENADAS (UTM WGS 84 ZONA 17S -QUITO)	X = 500274,512 Y = 9976782,372

DATOS TÉCNICOS

MOTIVO DE LA PATRIMONIALIDAD	Por su avanzada edad a la que acompañará un magnífico porte.
	Por su localización.
	Ejemplar ligado a la tradición del lugar.
ALTURA DE FUSTES	2,00 m
ALTURA TOTAL	8,00 m
PERÍMETRO A LA ALTURA DEL PECHO	1,65 m
DIÁMETRO A LA ALTURA DEL PECHO	0,53 m
DIÁMETRO MÁXIMO DE LA COPA	7,80 m

DATOS FISIOLÓGICOS

ETAPA	Maduro
ESTADO DE VITALIDAD	Media
VALORACIÓN /ESTABILIDAD	Óptima
ENFERMEDADES Y PLAGAS	Hongos y barrenadores
EPÍFITAS	No



Instituto Metropolitano de
Patrimonio



FUNDACIÓN BOTÁNICA DE LOS ANDES
JARDÍN BOTÁNICO DE QUITO
CATÁLOGO DE ARBOLES PATRIMONIALES DEL DMQ




FUENTE: www.arbolespatrimonialesdmq.com

DATOS GENERALES

FICHA No.	9740
NOMBRE COMÚN	Platán
NOMBRE CIENTÍFICO	<i>Platanus acerifolia</i>
FAMILIA	Platanaceae
FECHA DE INGRESO	2012-03-01
PROPIETARIO	Distrito Metropolitano de Quito
DIRECCIÓN	Parque El Ejido.
ACCESO Y NOMBRE LOCAL	Por la 6 de Diciembre.
REFERENCIA	Biblioteca del parque.
COORDENADAS (UTM WGS 84 ZONA 17S -QUITO)	X = 500276,511 Y = 9976788,372

DATOS TÉCNICOS

MOTIVO DE LA PATRIMONIALIDAD	Por su avanzada edad a la que acompañará un magnífico porte.
	Por su localización.
	Ejemplar ligado a la tradición del lugar.
ALTURA DE FUSTES	1,00 m
ALTURA TOTAL	7,00 m
PERÍMETRO A LA ALTURA DEL PECHO	0,96 m
DIÁMETRO A LA ALTURA DEL PECHO	0,31 m
DIÁMETRO MÁXIMO DE LA COPA	16,00 m



DATOS FISIOLÓGICOS

ETAPA	Maduro
ESTADO DE VITALIDAD	Media
VALORACIÓN /ESTABILIDAD	Óptima
ENFERMEDADES Y PLAGAS	Hongos y barrenadores
EPÍFITAS	No

Instituto Metropolitano de
Patrimonio



FUNDACIÓN BOTÁNICA DE LOS ANDES
JARDÍN BOTÁNICO DE QUITO
CATÁLOGO DE ARBOLES PATRIMONIALES DEL DMQ



FUENTE: www.arbolespatrimonialesdmq.com

DATOS GENERALES

FICHA No.	9741
NOMBRE COMÚN	Platán
NOMBRE CIENTÍFICO	<i>Platanus acerifolia</i>
FAMILIA	Platanaceae
FECHA DE INGRESO	2012-03-01
PROPIETARIO	Distrito Metropolitano de Quito
DIRECCIÓN	Parque El Ejido.
ACCESO Y NOMBRE LOCAL	Por la Av. Tarqui.
REFERENCIA	Estrella de la calle Tarqui.
COORDENADAS (UTM WGS 84 ZONA 17S -QUITO)	X = 500040,547 Y = 9976714,342

DATOS TÉCNICOS

MOTIVO DE LA PATRIMONIALIDAD	Por su avanzada edad a la que acompañará un magnífico porte.
	Por su localización.
	Ejemplar ligado a la tradición del lugar.
ALTURA DE FUSTES	1,50 m
ALTURA TOTAL	7,00 m
PERÍMETRO A LA ALTURA DEL PECHO	1,56 m
DIÁMETRO A LA ALTURA DEL PECHO	0,50 m
DIÁMETRO MÁXIMO DE LA COPA	7,70 m

DATOS FISIOLÓGICOS

ETAPA	Senescente
ESTADO DE VITALIDAD	Media
VALORACIÓN /ESTABILIDAD	Óptima
ENFERMEDADES Y PLAGAS	Hongos y barrenadores
EPÍFITAS	No



Instituto Metropolitano de
Patrimonio



FUNDACIÓN BOTÁNICA DE LOS ANDES
JARDÍN BOTÁNICO DE QUITO
CATÁLOGO DE ARBOLES PATRIMONIALES DEL DMQ



FUENTE: www.arbolespatrimonialesdmq.com

DATOS GENERALES

FICHA No.	9742
NOMBRE COMÚN	Platán
NOMBRE CIENTÍFICO	<i>Platanus acerifolia</i>
FAMILIA	Platanaceae
FECHA DE INGRESO	2012-03-01
PROPIETARIO	Distrito Metropolitano de Quito
DIRECCIÓN	Parque El Ejido.
ACCESO Y NOMBRE LOCAL	Por la Av. Tarqui.
REFERENCIA	Estrella del parque, Av. Tarqui.
COORDENADAS (UTM WGS 84 ZONA 17S -QUITO)	X = 500095,535 Y = 9976752,347

DATOS TÉCNICOS

MOTIVO DE LA PATRIMONIALIDAD	Por su avanzada edad a la que acompañará un magnífico porte.
	Por su localización.
	Ejemplar ligado a la tradición del lugar.
ALTURA DE FUSTES	2,00 m
ALTURA TOTAL	8,60 m
PERÍMETRO A LA ALTURA DEL PECHO	1,55 m
DIÁMETRO A LA ALTURA DEL PECHO	0,49 m
DIÁMETRO MÁXIMO DE LA COPA	9,40 m



DATOS FISIOLÓGICOS

ETAPA	Senescente
ESTADO DE VITALIDAD	Media
VALORACIÓN /ESTABILIDAD	Óptima
ENFERMEDADES Y PLAGAS	Hongos y barrenadores
EPÍFITAS	No

Instituto Metropolitano de
Patrimonio



FUNDACIÓN BOTÁNICA DE LOS ANDES
JARDÍN BOTÁNICO DE QUITO
CATÁLOGO DE ARBOLES PATRIMONIALES DEL DMQ



FUENTE: www.arbolespatrimonialesdmq.com

DATOS GENERALES

FICHA No.	9743
NOMBRE COMÚN	Platán
NOMBRE CIENTÍFICO	<i>Platanus acerifolia</i>
FAMILIA	Platanaceae
FECHA DE INGRESO	2012-03-01
PROPIETARIO	Distrito Metropolitano de Quito
DIRECCIÓN	Parque El Ejido.
ACCESO Y NOMBRE LOCAL	Por la Av. Tarqui y la 10 de Agosto.
REFERENCIA	Estrella del Parque, monumento a A. V. Humboldt.
COORDENADAS (UTM WGS 84 ZONA 17S -QUITO)	X = 500064,539 Y = 9976748,342

DATOS TÉCNICOS

MOTIVO DE LA PATRIMONIALIDAD	Por su avanzada edad a la que acompañará un magnífico porte.
	Por su localización.
	Ejemplar ligado a la tradición del lugar.
ALTURA DE FUSTES	1,87 m
ALTURA TOTAL	7,80 m
PERÍMETRO A LA ALTURA DEL PECHO	1,58 m
DIÁMETRO A LA ALTURA DEL PECHO	0,50 m
DIÁMETRO MÁXIMO DE LA COPA	10,30 m



DATOS FISIOLÓGICOS

ETAPA	Maduro
ESTADO DE VITALIDAD	Alta
VALORACIÓN /ESTABILIDAD	Óptima
ENFERMEDADES Y PLAGAS	Hongos y barrenadores
EPÍFITAS	No

Instituto Metropolitano de
Patrimonio



FUNDACIÓN BOTÁNICA DE LOS ANDES
JARDÍN BOTÁNICO DE QUITO
CATÁLOGO DE ARBOLES PATRIMONIALES DEL DMQ



FUENTE: www.arbolespatrimonialesdmq.com

DATOS GENERALES

FICHA No.	9744
NOMBRE COMÚN	Platán
NOMBRE CIENTÍFICO	<i>Platanus acerifolia</i>
FAMILIA	Platanaceae
FECHA DE INGRESO	2012-03-01
PROPIETARIO	Distrito Metropolitano de Quito
DIRECCIÓN	Parque El Ejido.
ACCESO Y NOMBRE LOCAL	Por la Av. Tarqui y la 10 de Agosto.
REFERENCIA	Redondel hacia la Tarqui y 10 de Agosto, estrella del parque.
COORDENADAS (UTM WGS 84 ZONA 17S -QUITO)	X = 500073,535 Y = 9976764,342

DATOS TÉCNICOS

MOTIVO DE LA PATRIMONIALIDAD	Por su avanzada edad a la que acompañará un magnífico porte.
	Por su localización.
	Ejemplar ligado a la tradición del lugar.
ALTURA DE FUSTES	1,00 m
ALTURA TOTAL	9,00 m
PERÍMETRO A LA ALTURA DEL PECHO	1,17 m
DIÁMETRO A LA ALTURA DEL PECHO	0,37 m
DIÁMETRO MÁXIMO DE LA COPA	11,00 m



DATOS FISIOLÓGICOS

ETAPA	Maduro
ESTADO DE VITALIDAD	Alta
VALORACIÓN /ESTABILIDAD	Óptima
ENFERMEDADES Y PLAGAS	Hongos y barrenadores
EPÍFITAS	No

Instituto Metropolitano de
Patrimonio



FUNDACIÓN BOTÁNICA DE LOS ANDES
JARDÍN BOTÁNICO DE QUITO
CATÁLOGO DE ARBOLES PATRIMONIALES DEL DMQ



FUENTE: www.arbolespatrimonialesdmq.com

DATOS GENERALES

FICHA No.	9745
NOMBRE COMÚN	Platán
NOMBRE CIENTÍFICO	<i>Platanus acerifolia</i>
FAMILIA	Platanaceae
FECHA DE INGRESO	2012-03-01
PROPIETARIO	Distrito Metropolitano de Quito
DIRECCIÓN	Parque El Ejido.
ACCESO Y NOMBRE LOCAL	Por la Av. Tarqui y la 10 de Agosto.
REFERENCIA	Redondel, cruce de rutas peatonales, hacia el nor- este del monumento a Humboldt.
COORDENADAS (UTM WGS 84 ZONA 17S -QUITO)	X = 500082,535 Y = 9976762,343

DATOS TÉCNICOS

MOTIVO DE LA PATRIMONIALIDAD	Por su avanzada edad a la que acompañará un magnífico porte.
	Por su localización.
	Ejemplar ligado a la tradición del lugar.
ALTURA DE FUSTES	1,20 m
ALTURA TOTAL	8,00 m
PERÍMETRO A LA ALTURA DEL PECHO	1,28 m
DIÁMETRO A LA ALTURA DEL PECHO	0,41 m
DIÁMETRO MÁXIMO DE LA COPA	9,40 m

DATOS FISIOLÓGICOS

ETAPA	Maduro
ESTADO DE VITALIDAD	Alta
VALORACIÓN /ESTABILIDAD	Óptima
ENFERMEDADES Y PLAGAS	Hongos y barrenadores
EPÍFITAS	No



Instituto Metropolitano de
Patrimonio



FUNDACIÓN BOTÁNICA DE LOS ANDES
JARDÍN BOTÁNICO DE QUITO
CATÁLOGO DE ARBOLES PATRIMONIALES DEL DMQ



FUENTE: www.arbolespatrimonialesdmq.com

DATOS GENERALES

FICHA No.	9746
NOMBRE COMÚN	Platán
NOMBRE CIENTÍFICO	<i>Platanus acerifolia</i>
FAMILIA	Platanaceae
FECHA DE INGRESO	2012-03-01
PROPIETARIO	Distrito Metropolitano de Quito
DIRECCIÓN	Parque El Ejido.
ACCESO Y NOMBRE LOCAL	El Ejido.
REFERENCIA	Redondel y ciclo vía, hacia el nor-este del monumento a Humboldt.
COORDENADAS (UTM WGS 84 ZONA 17S -QUITO)	Sin Dato
	Sin Dato

DATOS TÉCNICOS

MOTIVO DE LA PATRIMONIALIDAD	Por su avanzada edad a la que acompañará un magnífico porte.
	Por su localización.
	Ejemplar ligado a la tradición del lugar.
ALTURA DE FUSTES	2,15 m
ALTURA TOTAL	8,00 m
PERÍMETRO A LA ALTURA DEL PECHO	1,40 m
DIÁMETRO A LA ALTURA DEL PECHO	0,45 m
DIÁMETRO MÁXIMO DE LA COPA	8,70 m

DATOS FISIOLÓGICOS

ETAPA	Maduro
ESTADO DE VITALIDAD	Alta
VALORACIÓN /ESTABILIDAD	Óptima
ENFERMEDADES Y PLAGAS	Hongos y barrenadores
EPÍFITAS	Pocas



Instituto Metropolitano de
Patrimonio



FUNDACIÓN BOTÁNICA DE LOS ANDES
JARDÍN BOTÁNICO DE QUITO
CATÁLOGO DE ARBOLES PATRIMONIALES DEL DMQ



FUENTE: www.arbolespatrimonialesdmq.com

DATOS GENERALES

FICHA No.	9747
NOMBRE COMÚN	Platán
NOMBRE CIENTÍFICO	<i>Platanus acerifolia</i>
FAMILIA	Platanaceae
FECHA DE INGRESO	2012-03-01
PROPIETARIO	Distrito Metropolitano de Quito
DIRECCIÓN	Parque El Ejido.
ACCESO Y NOMBRE LOCAL	Por la Av. 10 de Agosto, por la Tarqui.
REFERENCIA	Cruce ciclovías.
COORDENADAS (UTM WGS 84 ZONA 17S -QUITO)	X = 500098,533 Y = 9976766,346

DATOS TÉCNICOS

MOTIVO DE LA PATRIMONIALIDAD	Por su avanzada edad a la que acompañará un magnífico porte.
	Por su localización.
	Ejemplar ligado a la tradición del lugar.
ALTURA DE FUSTES	1,30 m
ALTURA TOTAL	7,00 m
PERÍMETRO A LA ALTURA DEL PECHO	0,75 m
DIÁMETRO A LA ALTURA DEL PECHO	0,24 m
DIÁMETRO MÁXIMO DE LA COPA	8,00 m



DATOS FISIOLÓGICOS

ETAPA	Senescente
ESTADO DE VITALIDAD	Media
VALORACIÓN /ESTABILIDAD	Óptima
ENFERMEDADES Y PLAGAS	Hongos y barrenadores
EPÍFITAS	No

Instituto Metropolitano de
Patrimonio



FUNDACIÓN BOTÁNICA DE LOS ANDES
JARDÍN BOTÁNICO DE QUITO
CATÁLOGO DE ARBOLES PATRIMONIALES DEL DMQ



FUENTE: www.arbolespatrimonialesdmq.com

DATOS GENERALES

FICHA No.	9748
NOMBRE COMÚN	Platán
NOMBRE CIENTÍFICO	<i>Platanus acerifolia</i>
FAMILIA	Platanaceae
FECHA DE INGRESO	2012-03-01
PROPIETARIO	Distrito Metropolitano de Quito
DIRECCIÓN	Parque El Ejido.
ACCESO Y NOMBRE LOCAL	Por la Av. 10 de Agosto, por la Tarqui.
REFERENCIA	Ciclovia y acceso al escenario del Miche (espacio lúdico).
COORDENADAS (UTM WGS 84 ZONA 17S -QUITO)	X = 500130,526 Y = 9976788,348

DATOS TÉCNICOS

MOTIVO DE LA PATRIMONIALIDAD	Por su avanzada edad a la que acompañará un magnífico porte.
	Por su localización.
	Ejemplar ligado a la tradición del lugar.
ALTURA DE FUSTES	1,65 m
ALTURA TOTAL	7,00 m
PERÍMETRO A LA ALTURA DEL PECHO	1,76 m
DIÁMETRO A LA ALTURA DEL PECHO	0,56 m
DIÁMETRO MÁXIMO DE LA COPA	9,00 m

DATOS FISIOLÓGICOS

ETAPA	Maduro
ESTADO DE VITALIDAD	Alta
VALORACIÓN /ESTABILIDAD	Óptima
ENFERMEDADES Y PLAGAS	Hongos y barrenadores
EPÍFITAS	Pocas



Instituto Metropolitano de
Patrimonio



FUNDACIÓN BOTÁNICA DE LOS ANDES
JARDÍN BOTÁNICO DE QUITO
CATÁLOGO DE ARBOLES PATRIMONIALES DEL DMQ




FUENTE: www.arbolespatrimonialesdmq.com

DATOS GENERALES

FICHA No.	9751
NOMBRE COMÚN	Platán
NOMBRE CIENTÍFICO	<i>Platanus acerifolia</i>
FAMILIA	Platanaceae
FECHA DE INGRESO	2012-03-01
PROPIETARIO	Distrito Metropolitano de Quito
DIRECCIÓN	Parque EL Ejido.
ACCESO Y NOMBRE LOCAL	Por la Tarqui, la 10 de Agosto, la 6 de Diciembre.
REFERENCIA	Ciclovia, redondel central.
COORDENADAS (UTM WGS 84 ZONA 17S -QUITO)	X = 500190,515 Y = 9976816,355

DATOS TÉCNICOS

MOTIVO DE LA PATRIMONIALIDAD	Por su avanzada edad a la que acompañará un magnífico porte.
	Por su localización.
	Ejemplar ligado a la tradición del lugar.
ALTURA DE FUSTES	1,70 m
ALTURA TOTAL	8,00 m
PERÍMETRO A LA ALTURA DEL PECHO	1,58 m
DIÁMETRO A LA ALTURA DEL PECHO	0,50 m
DIÁMETRO MÁXIMO DE LA COPA	7,90 m



DATOS FISIOLÓGICOS

ETAPA	Senescente
ESTADO DE VITALIDAD	Media
VALORACIÓN /ESTABILIDAD	Óptima
ENFERMEDADES Y PLAGAS	Hongos y barrenadores
EPÍFITAS	Pocas

Instituto Metropolitano de
Patrimonio



FUNDACIÓN BOTÁNICA DE LOS ANDES
JARDÍN BOTÁNICO DE QUITO
CATÁLOGO DE ARBOLES PATRIMONIALES DEL DMQ



FUENTE: www.arbolespatrimonialesdmq.com

DATOS GENERALES

FICHA No.	9752
NOMBRE COMÚN	Platán
NOMBRE CIENTÍFICO	<i>Platanus acerifolia</i>
FAMILIA	Platanaceae
FECHA DE INGRESO	2012-03-01
PROPIETARIO	Distrito Metropolitano de Quito
DIRECCIÓN	Parque El Ejido.
ACCESO Y NOMBRE LOCAL	Por la 6 de Diciembre.
REFERENCIA	Frente a la CCE, cerca del monumento a Sandor Petofi.
COORDENADAS (UTM WGS 84 ZONA 17S -QUITO)	X = 500376,491 Y = 9976852,381

DATOS TÉCNICOS

MOTIVO DE LA PATRIMONIALIDAD	Por su avanzada edad a la que acompañará un magnífico porte.
	Por su localización.
	Ejemplar ligado a la tradición del lugar.
ALTURA DE FUSTES	1,50 m
ALTURA TOTAL	9,00 m
PERÍMETRO A LA ALTURA DEL PECHO	2,03 m
DIÁMETRO A LA ALTURA DEL PECHO	0,65 m
DIÁMETRO MÁXIMO DE LA COPA	8,30 m



DATOS FISIOLÓGICOS

ETAPA	Senescente
ESTADO DE VITALIDAD	Media
VALORACIÓN /ESTABILIDAD	Óptima
ENFERMEDADES Y PLAGAS	Hongos y barrenadores
EPÍFITAS	Pocas

Instituto Metropolitano de
Patrimonio



FUNDACIÓN BOTÁNICA DE LOS ANDES
JARDÍN BOTÁNICO DE QUITO
CATÁLOGO DE ARBOLES PATRIMONIALES DEL DMQ




FUENTE: www.arbolespatrimonialesdmq.com

DATOS GENERALES

FICHA No.	9753
NOMBRE COMÚN	Platán
NOMBRE CIENTÍFICO	<i>Platanus acerifolia</i>
FAMILIA	Platanaceae
FECHA DE INGRESO	2012-03-01
PROPIETARIO	Distrito Metropolitano de Quito
DIRECCIÓN	Parque EL Ejido.
ACCESO Y NOMBRE LOCAL	Por la 6 de Diciembre.
REFERENCIA	Cerca a la entrada de la Administración del parque, frente a la CCE.
COORDENADAS (UTM WGS 84 ZONA 17S -QUITO)	X = 500331,492 Y = 9976872,372

DATOS TÉCNICOS

MOTIVO DE LA PATRIMONIALIDAD	Por su avanzada edad a la que acompañará un magnífico porte.
	Por su localización.
	Ejemplar ligado a la tradición del lugar.
ALTURA DE FUSTES	1,05 m
ALTURA TOTAL	8,50 m
PERÍMETRO A LA ALTURA DEL PECHO	1,24 m
DIÁMETRO A LA ALTURA DEL PECHO	0,39 m
DIÁMETRO MÁXIMO DE LA COPA	8,60 m



DATOS FISIOLÓGICOS

ETAPA	Senescente
ESTADO DE VITALIDAD	Alta
VALORACIÓN /ESTABILIDAD	Óptima
ENFERMEDADES Y PLAGAS	Hongos y barrenadores
EPÍFITAS	Pocas

Instituto Metropolitano de
Patrimonio



FUNDACIÓN BOTÁNICA DE LOS ANDES
JARDÍN BOTÁNICO DE QUITO
CATÁLOGO DE ARBOLES PATRIMONIALES DEL DMQ



FUENTE: www.arbolespatrimonialesdmq.com

DATOS GENERALES

FICHA No.	9754
NOMBRE COMÚN	Platán
NOMBRE CIENTÍFICO	<i>Platanus acerifolia</i>
FAMILIA	Platanaceae
FECHA DE INGRESO	2012-03-01
PROPIETARIO	Distrito Metropolitano de Quito
DIRECCIÓN	Parque EL Ejido.
ACCESO Y NOMBRE LOCAL	Por la 6 de Diciembre y por la Patria.
REFERENCIA	Parada Ecobus.
COORDENADAS (UTM WGS 84 ZONA 17S -QUITO)	X = 500404,481 Y = 9976894,381

DATOS TÉCNICOS

MOTIVO DE LA PATRIMONIALIDAD	Por su avanzada edad a la que acompañará un magnífico porte.
	Por su localización.
	Ejemplar ligado a la tradición del lugar.
ALTURA DE FUSTES	1,54 m
ALTURA TOTAL	7,00 m
PERÍMETRO A LA ALTURA DEL PECHO	1,93 m
DIÁMETRO A LA ALTURA DEL PECHO	0,61 m
DIÁMETRO MÁXIMO DE LA COPA	8,45 m

DATOS FISIOLÓGICOS

ETAPA	Senescente
ESTADO DE VITALIDAD	Alta
VALORACIÓN /ESTABILIDAD	Óptima
ENFERMEDADES Y PLAGAS	Hongos y barrenadores
EPÍFITAS	Pocas



Instituto Metropolitano de
Patrimonio



FUNDACIÓN BOTÁNICA DE LOS ANDES
JARDÍN BOTÁNICO DE QUITO
CATÁLOGO DE ARBOLES PATRIMONIALES DEL DMQ



FUENTE: www.arbolespatrimonialesdmq.com

DATOS GENERALES

FICHA No.	9755
NOMBRE COMÚN	Platán
NOMBRE CIENTÍFICO	<i>Platanus acerifolia</i>
FAMILIA	Platanaceae
FECHA DE INGRESO	2012-03-01
PROPIETARIO	Distrito Metropolitano de Quito
DIRECCIÓN	Parque EL Ejido.
ACCESO Y NOMBRE LOCAL	Por la Av. Patria.
REFERENCIA	Esquina de la Av. Patria y Av. 6 de Diciembre.
COORDENADAS (UTM WGS 84 ZONA 17S -QUITO)	X = 500439,475 Y = 9976912,385

DATOS TÉCNICOS

MOTIVO DE LA PATRIMONIALIDAD	Por su avanzada edad a la que acompañará un magnífico porte.
	Por su localización.
	Ejemplar ligado a la tradición del lugar.
ALTURA DE FUSTES	1,00 m
ALTURA TOTAL	8,00 m
PERÍMETRO A LA ALTURA DEL PECHO	1,26 m
DIÁMETRO A LA ALTURA DEL PECHO	0,40 m
DIÁMETRO MÁXIMO DE LA COPA	8,50 m

DATOS FISIOLÓGICOS

ETAPA	Senescente
ESTADO DE VITALIDAD	Alta
VALORACIÓN /ESTABILIDAD	Óptima
ENFERMEDADES Y PLAGAS	Hongos y barrenadores
EPÍFITAS	No



Instituto Metropolitano de
Patrimonio



FUNDACIÓN BOTÁNICA DE LOS ANDES
JARDÍN BOTÁNICO DE QUITO
CATÁLOGO DE ARBOLES PATRIMONIALES DEL DMQ



FUENTE: www.arbolespatrimonialesdmq.com

DATOS GENERALES

FICHA No.	9756
NOMBRE COMÚN	Platán
NOMBRE CIENTÍFICO	<i>Platanus acerifolia</i>
FAMILIA	Platanaceae
FECHA DE INGRESO	2012-03-01
PROPIETARIO	Distrito Metropolitano de Quito
DIRECCIÓN	Parque EL Ejido.
ACCESO Y NOMBRE LOCAL	Por la Av. Patria.
REFERENCIA	Monumento Juan Lovato.
COORDENADAS (UTM WGS 84 ZONA 17S -QUITO)	X = 500419,475 Y = 9976920,381

DATOS TÉCNICOS

MOTIVO DE LA PATRIMONIALIDAD	Por su avanzada edad a la que acompañará un magnífico porte.
	Por su localización.
	Ejemplar ligado a la tradición del lugar.
ALTURA DE FUSTES	1,96 m
ALTURA TOTAL	7,00 m
PERÍMETRO A LA ALTURA DEL PECHO	1,37 m
DIÁMETRO A LA ALTURA DEL PECHO	0,44 m
DIÁMETRO MÁXIMO DE LA COPA	8,80 m



DATOS FISIOLÓGICOS

ETAPA	Senescente
ESTADO DE VITALIDAD	Media
VALORACIÓN /ESTABILIDAD	Óptima
ENFERMEDADES Y PLAGAS	Hongos y barrenadores
EPÍFITAS	No

Instituto Metropolitano de
Patrimonio



FUNDACIÓN BOTÁNICA DE LOS ANDES
JARDÍN BOTÁNICO DE QUITO
CATÁLOGO DE ARBOLES PATRIMONIALES DEL DMQ



FUENTE: www.arbolespatrimonialesdmq.com

DATOS GENERALES

FICHA No.	9757
NOMBRE COMÚN	Platán
NOMBRE CIENTÍFICO	<i>Platanus acerifolia</i>
FAMILIA	Platanaceae
FECHA DE INGRESO	2012-03-01
PROPIETARIO	Distrito Metropolitano de Quito
DIRECCIÓN	Parque EL Ejido.
ACCESO Y NOMBRE LOCAL	Por la Av. Patria.
REFERENCIA	Frente a CFN.
COORDENADAS (UTM WGS 84 ZONA 17S -QUITO)	X = 500391,479 Y = 9976918,377

DATOS TÉCNICOS

MOTIVO DE LA PATRIMONIALIDAD	Por su avanzada edad a la que acompañará un magnífico porte.
	Por su localización.
	Ejemplar ligado a la tradición del lugar.
ALTURA DE FUSTES	1,30 m
ALTURA TOTAL	7,50 m
PERÍMETRO A LA ALTURA DEL PECHO	1,02 m
DIÁMETRO A LA ALTURA DEL PECHO	0,32 m
DIÁMETRO MÁXIMO DE LA COPA	7,20 m

DATOS FISIOLÓGICOS

ETAPA	Maduro
ESTADO DE VITALIDAD	Alta
VALORACIÓN /ESTABILIDAD	Óptima
ENFERMEDADES Y PLAGAS	Hongos y barrenadores
EPÍFITAS	No



Instituto Metropolitano de
Patrimonio



FUNDACIÓN BOTÁNICA DE LOS ANDES
JARDÍN BOTÁNICO DE QUITO
CATÁLOGO DE ARBOLES PATRIMONIALES DEL DMQ



FUENTE: www.arbolespatrimonialesdmq.com

DATOS GENERALES

FICHA No.	9758
NOMBRE COMÚN	Platán
NOMBRE CIENTÍFICO	<i>Platanus acerifolia</i>
FAMILIA	Platanaceae
FECHA DE INGRESO	2012-03-01
PROPIETARIO	Distrito Metropolitano de Quito
DIRECCIÓN	Parque EL Ejido.
ACCESO Y NOMBRE LOCAL	Por la Av. Patria.
REFERENCIA	Entre la CCE y monumento a Manuela Cañizares.
COORDENADAS (UTM WGS 84 ZONA 17S -QUITO)	X = 500365,484 Y = 9976900,375

DATOS TÉCNICOS

MOTIVO DE LA PATRIMONIALIDAD	Por su avanzada edad a la que acompañará un magnífico porte.
	Por su localización.
	Ejemplar ligado a la tradición del lugar.
ALTURA DE FUSTES	1,60 m
ALTURA TOTAL	6,50 m
PERÍMETRO A LA ALTURA DEL PECHO	1,74 m
DIÁMETRO A LA ALTURA DEL PECHO	0,55 m
DIÁMETRO MÁXIMO DE LA COPA	7,30 m

DATOS FISIOLÓGICOS

ETAPA	Senescente
ESTADO DE VITALIDAD	Alta
VALORACIÓN /ESTABILIDAD	Óptima
ENFERMEDADES Y PLAGAS	Hongos
EPÍFITAS	Pocas



Instituto Metropolitano de
Patrimonio



FUNDACIÓN BOTÁNICA DE LOS ANDES
JARDÍN BOTÁNICO DE QUITO
CATÁLOGO DE ARBOLES PATRIMONIALES DEL DMQ



FUENTE: www.arbolespatrimonialesdmq.com

DATOS GENERALES

FICHA No.	9759
NOMBRE COMÚN	Platán
NOMBRE CIENTÍFICO	<i>Platanus acerifolia</i>
FAMILIA	Platanaceae
FECHA DE INGRESO	2012-03-01
PROPIETARIO	Distrito Metropolitano de Quito
DIRECCIÓN	Parque EL Ejido.
ACCESO Y NOMBRE LOCAL	Por la Av. Patria.
REFERENCIA	Entre Eucalipto grande y la Av. Patria.
COORDENADAS (UTM WGS 84 ZONA 17S -QUITO)	X = 500362,484 Y = 9976902,374

DATOS TÉCNICOS

MOTIVO DE LA PATRIMONIALIDAD	Por su avanzada edad a la que acompañará un magnífico porte.
	Por su localización.
	Ejemplar ligado a la tradición del lugar.
ALTURA DE FUSTES	2,17 m
ALTURA TOTAL	8,00 m
PERÍMETRO A LA ALTURA DEL PECHO	2,01 m
DIÁMETRO A LA ALTURA DEL PECHO	0,64 m
DIÁMETRO MÁXIMO DE LA COPA	10,10 m

DATOS FISIOLÓGICOS

ETAPA	Maduro
ESTADO DE VITALIDAD	Alta
VALORACIÓN /ESTABILIDAD	Óptima
ENFERMEDADES Y PLAGAS	Hongos y barrenadores
EPÍFITAS	Pocas



Instituto Metropolitano de
Patrimonio



FUNDACIÓN BOTÁNICA DE LOS ANDES
JARDÍN BOTÁNICO DE QUITO
CATÁLOGO DE ARBOLES PATRIMONIALES DEL DMQ



FUENTE: www.arbolespatrimonialesdmq.com

DATOS GENERALES

FICHA No.	9760
NOMBRE COMÚN	Platán
NOMBRE CIENTÍFICO	<i>Platanus acerifolia</i>
FAMILIA	Platanaceae
FECHA DE INGRESO	2012-03-01
PROPIETARIO	Distrito Metropolitano de Quito
DIRECCIÓN	Parque El Ejido.
ACCESO Y NOMBRE LOCAL	Por la Av. Patria.
REFERENCIA	Entre la administración del parque y la Av. Patria.
COORDENADAS (UTM WGS 84 ZONA 17S -QUITO)	X = 500350,483 Y = 9976914,371

DATOS TÉCNICOS

MOTIVO DE LA PATRIMONIALIDAD	Por su avanzada edad a la que acompañará un magnífico porte.
	Por su localización.
	Ejemplar ligado a la tradición del lugar.
ALTURA DE FUSTES	4,00 m
ALTURA TOTAL	8,00 m
PERÍMETRO A LA ALTURA DEL PECHO	1,33 m
DIÁMETRO A LA ALTURA DEL PECHO	0,42 m
DIÁMETRO MÁXIMO DE LA COPA	9,00 m



DATOS FISIOLÓGICOS

ETAPA	Maduro
ESTADO DE VITALIDAD	Alta
VALORACIÓN /ESTABILIDAD	Óptima
ENFERMEDADES Y PLAGAS	Hongos y barrenadores
EPÍFITAS	No

Instituto Metropolitano de
Patrimonio



FUNDACIÓN BOTÁNICA DE LOS ANDES
JARDÍN BOTÁNICO DE QUITO
CATÁLOGO DE ARBOLES PATRIMONIALES DEL DMQ



FUENTE: www.arbolespatrimonialesdmq.com

DATOS GENERALES

FICHA No.	9761
NOMBRE COMÚN	Platán
NOMBRE CIENTÍFICO	<i>Platanus acerifolia</i>
FAMILIA	Platanaceae
FECHA DE INGRESO	2012-03-01
PROPIETARIO	Distrito Metropolitano de Quito
DIRECCIÓN	Parque El Ejido.
ACCESO Y NOMBRE LOCAL	Por la Av. Patria y por la 6 de Diciembre.
REFERENCIA	Redondel central, area de juegos infantiles, conjunto de araucarias.
COORDENADAS (UTM WGS 84 ZONA 17S -QUITO)	X = 500219,505 Y = 9976862,355

DATOS TÉCNICOS

MOTIVO DE LA PATRIMONIALIDAD	Por su avanzada edad a la que acompañará un magnífico porte.
	Por su localización.
	Ejemplar ligado a la tradición del lugar.
ALTURA DE FUSTES	1,50 m
ALTURA TOTAL	9,00 m
PERÍMETRO A LA ALTURA DEL PECHO	2,25 m
DIÁMETRO A LA ALTURA DEL PECHO	0,72 m
DIÁMETRO MÁXIMO DE LA COPA	12,90 m



DATOS FISIOLÓGICOS

ETAPA	Maduro
ESTADO DE VITALIDAD	Alta
VALORACIÓN /ESTABILIDAD	Óptima
ENFERMEDADES Y PLAGAS	Hongos y barrenadores
EPÍFITAS	No

Instituto Metropolitano de
Patrimonio



FUNDACIÓN BOTÁNICA DE LOS ANDES
JARDÍN BOTÁNICO DE QUITO
CATÁLOGO DE ARBOLES PATRIMONIALES DEL DMQ



FUENTE: www.arbolespatrimonialesdmq.com

DATOS GENERALES

FICHA No.	9762
NOMBRE COMÚN	Platán
NOMBRE CIENTÍFICO	<i>Platanus acerifolia</i>
FAMILIA	Platanaceae
FECHA DE INGRESO	2012-03-01
PROPIETARIO	Distrito Metropolitano de Quito
DIRECCIÓN	Parque El Ejido.
ACCESO Y NOMBRE LOCAL	Por la Av. Patria y por la 6 de Diciembre.
REFERENCIA	Redondel central y área de juegos infantiles.
COORDENADAS (UTM WGS 84 ZONA 17S -QUITO)	X = 500201,507 Y = 9976860,353

DATOS TÉCNICOS

MOTIVO DE LA PATRIMONIALIDAD	Por su avanzada edad a la que acompañará un magnífico porte.
	Por su localización.
	Ejemplar ligado a la tradición del lugar.
ALTURA DE FUSTES	1,65 m
ALTURA TOTAL	8,00 m
PERÍMETRO A LA ALTURA DEL PECHO	2,44 m
DIÁMETRO A LA ALTURA DEL PECHO	0,78 m
DIÁMETRO MÁXIMO DE LA COPA	11,20 m

DATOS FISIOLÓGICOS

ETAPA	Maduro
ESTADO DE VITALIDAD	Alta
VALORACIÓN /ESTABILIDAD	Óptima
ENFERMEDADES Y PLAGAS	Hongos y barrenadores
EPÍFITAS	No



Instituto Metropolitano de
Patrimonio



FUNDACIÓN BOTÁNICA DE LOS ANDES
JARDÍN BOTÁNICO DE QUITO
CATÁLOGO DE ARBOLES PATRIMONIALES DEL DMQ



FUENTE: www.arbolespatrimonialesdmq.com

DATOS GENERALES

FICHA No.	9767
NOMBRE COMÚN	Platán
NOMBRE CIENTÍFICO	<i>Platanus acerifolia</i>
FAMILIA	Platanaceae
FECHA DE INGRESO	2012-03-01
PROPIETARIO	Distrito Metropolitano de Quito
DIRECCIÓN	Parque El Ejido.
ACCESO Y NOMBRE LOCAL	Por la Av. 10 de Agosto.
REFERENCIA	Frente a la entrada del espacio lúdico del "Miche".
COORDENADAS (UTM WGS 84 ZONA 17S -QUITO)	X = 500131,524 Y = 9976800,347

DATOS TÉCNICOS

MOTIVO DE LA PATRIMONIALIDAD	Por su avanzada edad a la que acompañará un magnífico porte.
	Por su localización.
	Ejemplar ligado a la tradición del lugar.
ALTURA DE FUSTES	1,73 m
ALTURA TOTAL	7,50 m
PERÍMETRO A LA ALTURA DEL PECHO	1,80 m
DIÁMETRO A LA ALTURA DEL PECHO	0,57 m
DIÁMETRO MÁXIMO DE LA COPA	7,70 m

DATOS FISIOLÓGICOS

ETAPA	Maduro
ESTADO DE VITALIDAD	Media
VALORACIÓN /ESTABILIDAD	Óptima
ENFERMEDADES Y PLAGAS	Hongos y barrenadores
EPÍFITAS	Pocas



Instituto Metropolitano de
Patrimonio



FUNDACIÓN BOTÁNICA DE LOS ANDES
JARDÍN BOTÁNICO DE QUITO
CATÁLOGO DE ARBOLES PATRIMONIALES DEL DMQ



FUENTE: www.arbolespatrimonialesdmq.com

DATOS GENERALES

FICHA No.	9768
NOMBRE COMÚN	Platán
NOMBRE CIENTÍFICO	<i>Platanus acerifolia</i>
FAMILIA	Platanaceae
FECHA DE INGRESO	2012-03-01
PROPIETARIO	Distrito Metropolitano de Quito
DIRECCIÓN	Parque EL Ejido.
ACCESO Y NOMBRE LOCAL	Por la Av. 10 de Agosto.
REFERENCIA	Cerca a la pileta hacia el andén del Trolebus de la Av. 10 de Agosto.
COORDENADAS (UTM WGS 84 ZONA 17S -QUITO)	X = 500099,530 Y = 9976782,344

DATOS TÉCNICOS

MOTIVO DE LA PATRIMONIALIDAD	Por su avanzada edad a la que acompañará un magnífico porte.
	Por su localización.
	Ejemplar ligado a la tradición del lugar.
ALTURA DE FUSTES	1,50 m
ALTURA TOTAL	8,50 m
PERÍMETRO A LA ALTURA DEL PECHO	1,73 m
DIÁMETRO A LA ALTURA DEL PECHO	0,55 m
DIÁMETRO MÁXIMO DE LA COPA	8,40 m

DATOS FISIOLÓGICOS

ETAPA	Senescente
ESTADO DE VITALIDAD	Alta
VALORACIÓN /ESTABILIDAD	Óptima
ENFERMEDADES Y PLAGAS	Hongos y barrenadores
EPÍFITAS	No



Instituto Metropolitano de
Patrimonio



FUNDACIÓN BOTÁNICA DE LOS ANDES
JARDÍN BOTÁNICO DE QUITO
CATÁLOGO DE ARBOLES PATRIMONIALES DEL DMQ



FUENTE: www.arbolespatrimonialesdmq.com

DATOS GENERALES

FICHA No.	9769
NOMBRE COMÚN	Platán
NOMBRE CIENTÍFICO	<i>Platanus acerifolia</i>
FAMILIA	Platanaceae
FECHA DE INGRESO	2012-03-01
PROPIETARIO	Distrito Metropolitano de Quito
DIRECCIÓN	Parque EL Ejido.
ACCESO Y NOMBRE LOCAL	Por la Av. 10 de Agosto.
REFERENCIA	Cerca de redondel, de la estrella y de la pileta hacia la estación del trolebus.
COORDENADAS (UTM WGS 84 ZONA 17S -QUITO)	X = 500099,531 Y = 9976778,345

DATOS TÉCNICOS

MOTIVO DE LA PATRIMONIALIDAD	Por su avanzada edad a la que acompañará un magnífico porte.
	Por su localización.
	Ejemplar ligado a la tradición del lugar.
ALTURA DE FUSTES	2,15 m
ALTURA TOTAL	7,00 m
PERÍMETRO A LA ALTURA DEL PECHO	1,84 m
DIÁMETRO A LA ALTURA DEL PECHO	0,59 m
DIÁMETRO MÁXIMO DE LA COPA	8,00 m

DATOS FISIOLÓGICOS

ETAPA	Senescente
ESTADO DE VITALIDAD	Alta
VALORACIÓN /ESTABILIDAD	Óptima
ENFERMEDADES Y PLAGAS	Hongos y barrenadores
EPÍFITAS	Pocas



Instituto Metropolitano de
Patrimonio



FUNDACIÓN BOTÁNICA DE LOS ANDES
JARDÍN BOTÁNICO DE QUITO
CATÁLOGO DE ARBOLES PATRIMONIALES DEL DMQ



FUENTE: www.arbolespatrimonialesdmq.com

DATOS GENERALES


FICHA No.	9770
NOMBRE COMÚN	Platán
NOMBRE CIENTÍFICO	<i>Platanus acerifolia</i>
FAMILIA	Platanaceae
FECHA DE INGRESO	2012-03-01
PROPIETARIO	Distrito Metropolitano de Quito
DIRECCIÓN	Parque EL Ejido.
ACCESO Y NOMBRE LOCAL	Por la Av. 10 de Agosto.
REFERENCIA	Redondel, estrella de la Tarqui y la pileta hacia la estación del trolebus.
COORDENADAS (UTM WGS 84 ZONA 17S -QUITO)	X = 500074,534 Y = 9976772,341

DATOS TÉCNICOS

MOTIVO DE LA PATRIMONIALIDAD	Por su avanzada edad a la que acompañará un magnífico porte.
	Por su localización.
	Ejemplar ligado a la tradición del lugar.
ALTURA DE FUSTES	1,25 m
ALTURA TOTAL	7,00 m
PERÍMETRO A LA ALTURA DEL PECHO	1,31 m
DIÁMETRO A LA ALTURA DEL PECHO	0,42 m
DIÁMETRO MÁXIMO DE LA COPA	8,45 m

DATOS FISIOLÓGICOS

ETAPA	Senescente
ESTADO DE VITALIDAD	Alta
VALORACIÓN /ESTABILIDAD	Óptima
ENFERMEDADES Y PLAGAS	Hongos y barrenadores
EPÍFITAS	No



Instituto Metropolitano de
Patrimonio



FUNDACIÓN BOTÁNICA DE LOS ANDES
JARDÍN BOTÁNICO DE QUITO
CATÁLOGO DE ARBOLES PATRIMONIALES DEL DMQ



FUENTE: www.arbolespatrimonialesdmq.com

DATOS GENERALES

FICHA No.	9771
NOMBRE COMÚN	Platán
NOMBRE CIENTÍFICO	<i>Platanus acerifolia</i>
FAMILIA	Platanaceae
FECHA DE INGRESO	2012-03-01
PROPIETARIO	Distrito Metropolitano de Quito
DIRECCIÓN	Parque El Ejido.
ACCESO Y NOMBRE LOCAL	Por la Av. 10 de Agosto.
REFERENCIA	Al borde de redondel, cerca de la estrella de la Tarqui y de la pileta hacia el andén del trolebus.
COORDENADAS (UTM WGS 84 ZONA 17S -QUITO)	X = 500074,534 Y = 9976772,341

DATOS TÉCNICOS

MOTIVO DE LA PATRIMONIALIDAD	Por su avanzada edad a la que acompañará un magnífico porte.
	Por su localización.
	Ejemplar ligado a la tradición del lugar.
ALTURA DE FUSTES	1,05 m
ALTURA TOTAL	7,50 m
PERÍMETRO A LA ALTURA DEL PECHO	1,00 m
DIÁMETRO A LA ALTURA DEL PECHO	0,32 m
DIÁMETRO MÁXIMO DE LA COPA	8,20 m

DATOS FISIOLÓGICOS

ETAPA	Senescente
ESTADO DE VITALIDAD	media
VALORACIÓN /ESTABILIDAD	Evaluar con mayor profundidad
ENFERMEDADES Y PLAGAS	Hongos y barrenadores
EPÍFITAS	No



Instituto Metropolitano de
Patrimonio



FUNDACIÓN BOTÁNICA DE LOS ANDES
JARDÍN BOTÁNICO DE QUITO
CATÁLOGO DE ARBOLES PATRIMONIALES DEL DMQ



FUENTE: www.arbolespatrimonialesdmq.com

DATOS GENERALES

FICHA No.	9772
NOMBRE COMÚN	Platán
NOMBRE CIENTÍFICO	<i>Platanus acerifolia</i>
FAMILIA	Platanaceae
FECHA DE INGRESO	2012-03-01
PROPIETARIO	Distrito Metropolitano de Quito
DIRECCIÓN	Parque EL Ejido.
ACCESO Y NOMBRE LOCAL	Por la Av. 10 de Agosto, por la Tarqui.
REFERENCIA	Redondel y monumento a Humboldt.
COORDENADAS (UTM WGS 84 ZONA 17S -QUITO)	X = 500060,538 Y = 9976758,340

DATOS TÉCNICOS

MOTIVO DE LA PATRIMONIALIDAD	Por su avanzada edad a la que acompañará un magnífico porte.
	Por su localización.
	Ejemplar ligado a la tradición del lugar.
ALTURA DE FUSTES	1,85 m
ALTURA TOTAL	7,50 m
PERÍMETRO A LA ALTURA DEL PECHO	1,72 m
DIÁMETRO A LA ALTURA DEL PECHO	0,55 m
DIÁMETRO MÁXIMO DE LA COPA	9,80 m



DATOS FISIOLÓGICOS

ETAPA	Senescente
ESTADO DE VITALIDAD	Alta
VALORACIÓN /ESTABILIDAD	Evaluar con mayor profundidad
ENFERMEDADES Y PLAGAS	Hongos y barrenadores
EPÍFITAS	No

Instituto Metropolitano de
Patrimonio



FUNDACIÓN BOTÁNICA DE LOS ANDES
JARDÍN BOTÁNICO DE QUITO
CATÁLOGO DE ARBOLES PATRIMONIALES DEL DMQ



FUENTE: www.arbolespatrimonialesdmq.com

DATOS GENERALES

FICHA No.	9773
NOMBRE COMÚN	Platán
NOMBRE CIENTÍFICO	<i>Platanus acerifolia</i>
FAMILIA	Platanaceae
FECHA DE INGRESO	2012-03-01
PROPIETARIO	Distrito Metropolitano de Quito
DIRECCIÓN	Parque El Ejido.
ACCESO Y NOMBRE LOCAL	Por la Av. 10 de Agosto, por la Tarqui.
REFERENCIA	Monumento a Humboldt.
COORDENADAS (UTM WGS 84 ZONA 17S -QUITO)	X = 500046,540 Y = 9976752,339

DATOS TÉCNICOS

MOTIVO DE LA PATRIMONIALIDAD	Por su avanzada edad a la que acompañará un magnífico porte.
	Por su localización.
	Ejemplar ligado a la tradición del lugar.
ALTURA DE FUSTES	1,70 m
ALTURA TOTAL	6,00 m
PERÍMETRO A LA ALTURA DEL PECHO	1,85 m
DIÁMETRO A LA ALTURA DEL PECHO	0,59 m
DIÁMETRO MÁXIMO DE LA COPA	4,50 m



DATOS FISIOLÓGICOS

ETAPA	Senescente
ESTADO DE VITALIDAD	Alta
VALORACIÓN /ESTABILIDAD	Reducida
ENFERMEDADES Y PLAGAS	Hongos y barrenadores
EPÍFITAS	No

Instituto Metropolitano de
Patrimonio



FUNDACIÓN BOTÁNICA DE LOS ANDES
JARDÍN BOTÁNICO DE QUITO
CATÁLOGO DE ARBOLES PATRIMONIALES DEL DMQ



FUENTE: www.arbolespatrimonialesdmq.com

DATOS GENERALES


FICHA No.	9774
NOMBRE COMÚN	Platán
NOMBRE CIENTÍFICO	<i>Platanus acerifolia</i>
FAMILIA	Platanaceae
FECHA DE INGRESO	2012-03-01
PROPIETARIO	Distrito Metropolitano de Quito
DIRECCIÓN	Parque El Ejido.
ACCESO Y NOMBRE LOCAL	Por la Av. 10 de Agosto, por la Tarqui.
REFERENCIA	Baño Público, estrella de la Tarqui y monumento a Humboldt.
COORDENADAS (UTM WGS 84 ZONA 17S -QUITO)	X = 500019,545 Y = 9976736,336

DATOS TÉCNICOS

MOTIVO DE LA PATRIMONIALIDAD	Por su avanzada edad a la que acompañará un magnífico porte.
	Por su localización.
	Ejemplar ligado a la tradición del lugar.
ALTURA DE FUSTES	1,80 m
ALTURA TOTAL	8,00 m
PERÍMETRO A LA ALTURA DEL PECHO	1,75 m
DIÁMETRO A LA ALTURA DEL PECHO	0,56 m
DIÁMETRO MÁXIMO DE LA COPA	10,30 m

DATOS FISIOLÓGICOS

ETAPA	Maduro
ESTADO DE VITALIDAD	Alta
VALORACIÓN /ESTABILIDAD	Evaluar con mayor profundidad
ENFERMEDADES Y PLAGAS	Hongos y barrenadores
EPÍFITAS	Pocas



Instituto Metropolitano de
Patrimonio



FUNDACIÓN BOTÁNICA DE LOS ANDES
JARDÍN BOTÁNICO DE QUITO
CATÁLOGO DE ARBOLES PATRIMONIALES DEL DMQ



FUENTE: www.arbolespatrimonialesdmq.com

DATOS GENERALES


FICHA No.	9775
NOMBRE COMÚN	Platán
NOMBRE CIENTÍFICO	<i>Platanus acerifolia</i>
FAMILIA	Platanaceae
FECHA DE INGRESO	2012-03-01
PROPIETARIO	Distrito Metropolitano de Quito
DIRECCIÓN	Parque El Ejido.
ACCESO Y NOMBRE LOCAL	Por la Av. 10 de Agosto, por la Tarqui.
REFERENCIA	Plazoleta hacia la Tarqui.
COORDENADAS (UTM WGS 84 ZONA 17S -QUITO)	X = 499954,553 Y = 9976730,326

DATOS TÉCNICOS

MOTIVO DE LA PATRIMONIALIDAD	Por su avanzada edad a la que acompañará un magnífico porte.
	Por sus notables dimensiones.
	Por su localización.
	Ejemplar ligado a la tradición del lugar.
ALTURA DE FUSTES	1,20 m
ALTURA TOTAL	7,00 m
PERÍMETRO A LA ALTURA DEL PECHO	1,13 m
DIÁMETRO A LA ALTURA DEL PECHO	0,36 m
DIÁMETRO MÁXIMO DE LA COPA	10,25 m

DATOS FISIOLÓGICOS

ETAPA	Maduro
ESTADO DE VITALIDAD	Alta
VALORACIÓN /ESTABILIDAD	Óptima
ENFERMEDADES Y PLAGAS	Hongos y barrenadores
EPÍFITAS	No



Instituto Metropolitano de
Patrimonio



FUNDACIÓN BOTÁNICA DE LOS ANDES
JARDÍN BOTÁNICO DE QUITO
CATÁLOGO DE ARBOLES PATRIMONIALES DEL DMQ



FUENTE: www.arbolespatrimonialesdmq.com

DATOS GENERALES

FICHA No.	9776
NOMBRE COMÚN	Platán
NOMBRE CIENTÍFICO	<i>Platanus acerifolia</i>
FAMILIA	Platanaceae
FECHA DE INGRESO	2012-03-01
PROPIETARIO	Distrito Metropolitano de Quito
DIRECCIÓN	Parque El Ejido.
ACCESO Y NOMBRE LOCAL	Por la Av. 10 de Agosto, por la Tarqui.
REFERENCIA	Entre la laguna y el Observatorio Astronómico.
COORDENADAS (UTM WGS 84 ZONA 17S -QUITO)	X = 499984,546 Y = 9976754,329

DATOS TÉCNICOS

MOTIVO DE LA PATRIMONIALIDAD	Por su avanzada edad a la que acompañará un magnífico porte.
	Por su localización.
	Ejemplar ligado a la tradición del lugar.
ALTURA DE FUSTES	2,00 m
ALTURA TOTAL	7,00 m
PERÍMETRO A LA ALTURA DEL PECHO	1,24 m
DIÁMETRO A LA ALTURA DEL PECHO	0,39 m
DIÁMETRO MÁXIMO DE LA COPA	8,80 m

DATOS FISIOLÓGICOS

ETAPA	Senescente
ESTADO DE VITALIDAD	Alta
VALORACIÓN /ESTABILIDAD	Óptima
ENFERMEDADES Y PLAGAS	Hongos y barrenadores
EPÍFITAS	Pocas



Instituto Metropolitano de
Patrimonio



FUNDACIÓN BOTÁNICA DE LOS ANDES
JARDÍN BOTÁNICO DE QUITO
CATÁLOGO DE ARBOLES PATRIMONIALES DEL DMQ



FUENTE: www.arbolespatrimonialesdmq.com

DATOS GENERALES


FICHA No.	9777
NOMBRE COMÚN	Platán
NOMBRE CIENTÍFICO	<i>Platanus acerifolia</i>
FAMILIA	Platanaceae
FECHA DE INGRESO	2012-03-01
PROPIETARIO	Distrito Metropolitano de Quito
DIRECCIÓN	Parque El Ejido.
ACCESO Y NOMBRE LOCAL	Por la Tarqui y la 10 de Agosto.
REFERENCIA	Baño público hacia la plazoleta de la Tarqui.
COORDENADAS (UTM WGS 84 ZONA 17S -QUITO)	X = 499992,547 Y = 9976744,331

DATOS TÉCNICOS

MOTIVO DE LA PATRIMONIALIDAD	Por su avanzada edad a la que acompañará un magnífico porte.
	Por su localización.
	Ejemplar ligado a la tradición del lugar.
ALTURA DE FUSTES	1,90 m
ALTURA TOTAL	6,75 m
PERÍMETRO A LA ALTURA DEL PECHO	1,69 m
DIÁMETRO A LA ALTURA DEL PECHO	0,54 m
DIÁMETRO MÁXIMO DE LA COPA	9,50 m

DATOS FISIOLÓGICOS

ETAPA	Senescente
ESTADO DE VITALIDAD	Alta
VALORACIÓN /ESTABILIDAD	Óptima
ENFERMEDADES Y PLAGAS	Hongos
EPÍFITAS	Pocas



Instituto Metropolitano de
Patrimonio



FUNDACIÓN BOTÁNICA DE LOS ANDES
JARDÍN BOTÁNICO DE QUITO
CATÁLOGO DE ARBOLES PATRIMONIALES DEL DMQ



FUENTE: www.arbolespatrimonialesdmq.com

DATOS GENERALES


FICHA No.	9782
NOMBRE COMÚN	Platán
NOMBRE CIENTÍFICO	<i>Platanus acerifolia</i>
FAMILIA	Platanaceae
FECHA DE INGRESO	2012-03-01
PROPIETARIO	Distrito Metropolitano de Quito
DIRECCIÓN	Parque EL Ejido.
ACCESO Y NOMBRE LOCAL	Por la Av. 10 de Agosto.
REFERENCIA	Escultura de madera Banco Pichincha.
COORDENADAS (UTM WGS 84 ZONA 17S -QUITO)	X = 500004,541 Y = 9976774,330

DATOS TÉCNICOS

MOTIVO DE LA PATRIMONIALIDAD	Por su avanzada edad a la que acompañará un magnífico porte.
	Por su localización.
	Ejemplar ligado a la tradición del lugar.
ALTURA DE FUSTES	1,05 m
ALTURA TOTAL	7,50 m
PERÍMETRO A LA ALTURA DEL PECHO	0,79 m
DIÁMETRO A LA ALTURA DEL PECHO	0,25 m
DIÁMETRO MÁXIMO DE LA COPA	8,10 m

DATOS FISIOLÓGICOS

ETAPA	Senescente
ESTADO DE VITALIDAD	Alta
VALORACIÓN /ESTABILIDAD	Óptima
ENFERMEDADES Y PLAGAS	Hongos y barrenadores
EPÍFITAS	Pocas



Instituto Metropolitano de
Patrimonio



FUNDACIÓN BOTÁNICA DE LOS ANDES
JARDÍN BOTÁNICO DE QUITO
CATÁLOGO DE ARBOLES PATRIMONIALES DEL DMQ



FUENTE: www.arbolespatrimonialesdmq.com

DATOS GENERALES

FICHA No.	9789
NOMBRE COMÚN	Platán
NOMBRE CIENTÍFICO	<i>Platanus acerifolia</i>
FAMILIA	Platanaceae
FECHA DE INGRESO	2012-03-01
PROPIETARIO	Distrito Metropolitano de Quito
DIRECCIÓN	Parque El Ejido.
ACCESO Y NOMBRE LOCAL	Por la Av. 10 de Agosto.
REFERENCIA	Banco Pichinca y 10 de Agosto.
COORDENADAS (UTM WGS 84 ZONA 17S -QUITO)	X = 500085,514 Y = 9976888,331

DATOS TÉCNICOS

MOTIVO DE LA PATRIMONIALIDAD	Por su avanzada edad a la que acompañará un magnífico porte.
	Por su localización.
	Ejemplar ligado a la tradición del lugar.
ALTURA DE FUSTES	1.05 m
ALTURA TOTAL	9,00 m
PERÍMETRO A LA ALTURA DEL PECHO	1.78 m
DIÁMETRO A LA ALTURA DEL PECHO	0.57 m
DIÁMETRO MÁXIMO DE LA COPA	11.80 m

DATOS FISIOLÓGICOS

ETAPA	Maduro
ESTADO DE VITALIDAD	Alta
VALORACIÓN /ESTABILIDAD	Óptima
ENFERMEDADES Y PLAGAS	Hongos
EPÍFITAS	No



Instituto Metropolitano de
Patrimonio



FUNDACIÓN BOTÁNICA DE LOS ANDES
JARDÍN BOTÁNICO DE QUITO
CATÁLOGO DE ARBOLES PATRIMONIALES DEL DMQ



FUENTE: www.arbolespatrimonialesdmq.com

DATOS GENERALES

FICHA No.	9793
NOMBRE COMÚN	Platán
NOMBRE CIENTÍFICO	<i>Platanus acerifolia</i>
FAMILIA	Platanaceae
FECHA DE INGRESO	2012-03-01
PROPIETARIO	Distrito Metropolitano de Quito
DIRECCIÓN	Parque EL Ejido.
ACCESO Y NOMBRE LOCAL	Por la Av. 10 de Agosto.
REFERENCIA	Banco Pichincha, 10 de Agosto.
COORDENADAS (UTM WGS 84 ZONA 17S -QUITO)	X = 500051,517 Y = 9976892,325

DATOS TÉCNICOS

MOTIVO DE LA PATRIMONIALIDAD	Por su avanzada edad a la que acompañará un magnífico porte.
	Por su localización.
	Ejemplar ligado a la tradición del lugar.
ALTURA DE FUSTES	1.87 m
ALTURA TOTAL	8,00 m
PERÍMETRO A LA ALTURA DEL PECHO	2.12 m
DIÁMETRO A LA ALTURA DEL PECHO	0.68 m
DIÁMETRO MÁXIMO DE LA COPA	11.70 m

DATOS FISIOLÓGICOS

ETAPA	Maduro
ESTADO DE VITALIDAD	Alta
VALORACIÓN /ESTABILIDAD	Óptima
ENFERMEDADES Y PLAGAS	Hongos
EPÍFITAS	Pocas



Instituto Metropolitano de
Patrimonio



FUNDACIÓN BOTÁNICA DE LOS ANDES
JARDÍN BOTÁNICO DE QUITO
CATÁLOGO DE ARBOLES PATRIMONIALES DEL DMQ



FUENTE: www.arbolespatrimonialesdmq.com

DATOS GENERALES

FICHA No.	9794
NOMBRE COMÚN	Platán
NOMBRE CIENTÍFICO	<i>Platanus acerifolia</i>
FAMILIA	Platanaceae
FECHA DE INGRESO	2012-03-01
PROPIETARIO	Distrito Metropolitano de Quito
DIRECCIÓN	Parque El Ejido.
ACCESO Y NOMBRE LOCAL	Por la Av. 10 de Agosto.
REFERENCIA	Baño público, 10 de Agosto.
COORDENADAS (UTM WGS 84 ZONA 17S -QUITO)	X = 500061,514 Y = 9976908,325

DATOS TÉCNICOS

MOTIVO DE LA PATRIMONIALIDAD	Por su avanzada edad a la que acompañará un magnífico porte.
	Por sus notables dimensiones.
	Por su localización.
	Ejemplar ligado a la tradición del lugar.
ALTURA DE FUSTES	2,50 m
ALTURA TOTAL	8,00 m
PERÍMETRO A LA ALTURA DEL PECHO	1,98 m
DIÁMETRO A LA ALTURA DEL PECHO	0,63 m
DIÁMETRO MÁXIMO DE LA COPA	14,65 m



DATOS FISIOLÓGICOS

ETAPA	Maduro
ESTADO DE VITALIDAD	Alta
VALORACIÓN /ESTABILIDAD	Óptima
ENFERMEDADES Y PLAGAS	Hongos
EPÍFITAS	Abundante

Instituto Metropolitano de
Patrimonio



FUNDACIÓN BOTÁNICA DE LOS ANDES
JARDÍN BOTÁNICO DE QUITO
CATÁLOGO DE ARBOLES PATRIMONIALES DEL DMQ



FUENTE: www.arbolespatrimonialesdmq.com

DATOS GENERALES

FICHA No.	9792
NOMBRE COMÚN	Platán
NOMBRE CIENTÍFICO	<i>Platanus acerifolia</i>
FAMILIA	Platanaceae
FECHA DE INGRESO	2012-03-01
PROPIETARIO	Distrito Metropolitano de Quito
DIRECCIÓN	Parque El Ejido.
ACCESO Y NOMBRE LOCAL	Por la Av. 10 de Agosto.
REFERENCIA	Baño público, 10 de Agosto.
COORDENADAS (UTM WGS 84 ZONA 17S -QUITO)	X = 500044,517 Y = 9976896,324

DATOS TÉCNICOS

MOTIVO DE LA PATRIMONIALIDAD	Por su avanzada edad a la que acompañará un magnífico porte.
	Por su localización.
	Ejemplar ligado a la tradición del lugar.
ALTURA DE FUSTES	1,77 m
ALTURA TOTAL	7,00 m
PERÍMETRO A LA ALTURA DEL PECHO	1,62 m
DIÁMETRO A LA ALTURA DEL PECHO	0,52 m
DIÁMETRO MÁXIMO DE LA COPA	7,20 m

DATOS FISIOLÓGICOS

ETAPA	Senescente
ESTADO DE VITALIDAD	Alta
VALORACIÓN /ESTABILIDAD	Óptima
ENFERMEDADES Y PLAGAS	Hongos
EPÍFITAS	Abundantes



Instituto Metropolitano de
Patrimonio



FUNDACIÓN BOTÁNICA DE LOS ANDES
JARDÍN BOTÁNICO DE QUITO
CATÁLOGO DE ARBOLES PATRIMONIALES DEL DMQ



FUENTE: www.arbolespatrimonialesdmq.com

DATOS GENERALES

FICHA No.	9790
NOMBRE COMÚN	Platán
NOMBRE CIENTÍFICO	<i>Platanus acerifolia</i>
FAMILIA	Platanaceae
FECHA DE INGRESO	2012-03-01
PROPIETARIO	Distrito Metropolitano de Quito
DIRECCIÓN	Parque EL Ejido.
ACCESO Y NOMBRE LOCAL	Por la Av. 10 de Agosto.
REFERENCIA	Baño público, 10 de Agosto, IESS.
COORDENADAS (UTM WGS 84 ZONA 17S -QUITO)	X = 500030,522 Y = 9976876,324

DATOS TÉCNICOS

MOTIVO DE LA PATRIMONIALIDAD	Por su avanzada edad a la que acompañará un magnífico porte.
	Por su localización.
	Ejemplar ligado a la tradición del lugar.
ALTURA DE FUSTES	1,53 m
ALTURA TOTAL	9,00 m
PERÍMETRO A LA ALTURA DEL PECHO	1,40 m
DIÁMETRO A LA ALTURA DEL PECHO	0,45 m
DIÁMETRO MÁXIMO DE LA COPA	6,00 m



DATOS FISIOLÓGICOS

ETAPA	Senescente
ESTADO DE VITALIDAD	Alta
VALORACIÓN /ESTABILIDAD	Óptima
ENFERMEDADES Y PLAGAS	Hongos y barrenadores
EPÍFITAS	No

Instituto Metropolitano de
Patrimonio



FUNDACIÓN BOTÁNICA DE LOS ANDES
JARDÍN BOTÁNICO DE QUITO
CATÁLOGO DE ARBOLES PATRIMONIALES DEL DMQ



FUENTE: www.arbolespatrimonialesdmq.com

DATOS GENERALES

FICHA No.	9791
NOMBRE COMÚN	Platán
NOMBRE CIENTÍFICO	<i>Platanus acerifolia</i>
FAMILIA	Platanaceae
FECHA DE INGRESO	2012-03-01
PROPIETARIO	Distrito Metropolitano de Quito
DIRECCIÓN	Parque EL Ejido.
ACCESO Y NOMBRE LOCAL	Por la Av. 10 de Agosto.
REFERENCIA	Andén Trolebús Sur-Norte.
COORDENADAS (UTM WGS 84 ZONA 17S -QUITO)	Sin Dato
	Sin Dato

DATOS TÉCNICOS

MOTIVO DE LA PATRIMONIALIDAD	Por su avanzada edad a la que acompañará un magnífico porte.
	Por su localización.
	Ejemplar ligado a la tradición del lugar.
ALTURA DE FUSTES	1,83 m
ALTURA TOTAL	6,5 m
PERÍMETRO A LA ALTURA DEL PECHO	0,85 m
DIÁMETRO A LA ALTURA DEL PECHO	0,27 m
DIÁMETRO MÁXIMO DE LA COPA	5,55 m



DATOS FISIOLÓGICOS

ETAPA	Maduro
ESTADO DE VITALIDAD	Media
VALORACIÓN /ESTABILIDAD	Óptima
ENFERMEDADES Y PLAGAS	Hongos y barrenadores
EPÍFITAS	No

Instituto Metropolitano de
Patrimonio



FUNDACIÓN BOTÁNICA DE LOS ANDES
JARDÍN BOTÁNICO DE QUITO
CATÁLOGO DE ARBOLES PATRIMONIALES DEL DMQ



FUENTE: www.arbolespatrimonialesdmq.com

DATOS GENERALES

FICHA No.	9796
NOMBRE COMÚN	Platán
NOMBRE CIENTÍFICO	<i>Platanus acerifolia</i>
FAMILIA	Platanaceae
FECHA DE INGRESO	2012-03-01
PROPIETARIO	Distrito Metropolitano de Quito
DIRECCIÓN	Parque El Ejido.
ACCESO Y NOMBRE LOCAL	Por la Av. 10 de Agosto.
REFERENCIA	Junto a Transformador de energía del Trolebus, hacia el sur.
COORDENADAS (UTM WGS 84 ZONA 17S -QUITO)	X = 500022,507 Y = 9976978,312

DATOS TÉCNICOS

MOTIVO DE LA PATRIMONIALIDAD	Por su avanzada edad a la que acompañará un magnífico porte.
	Por su localización.
	Ejemplar ligado a la tradición del lugar.
ALTURA DE FUSTES	1,37 m
ALTURA TOTAL	6,00 m
PERÍMETRO A LA ALTURA DEL PECHO	1,16 m
DIÁMETRO A LA ALTURA DEL PECHO	0,37 m
DIÁMETRO MÁXIMO DE LA COPA	8,60 m

DATOS FISIOLÓGICOS

ETAPA	Senescente
ESTADO DE VITALIDAD	Media
VALORACIÓN /ESTABILIDAD	Óptima
ENFERMEDADES Y PLAGAS	Hongos, hormigas y barrenadores
EPÍFITAS	No



Instituto Metropolitano de
Patrimonio



FUNDACIÓN BOTÁNICA DE LOS ANDES
JARDÍN BOTÁNICO DE QUITO
CATÁLOGO DE ARBOLES PATRIMONIALES DEL DMQ



FUENTE: www.arbolespatrimonialesdmq.com

DATOS GENERALES


FICHA No.	9795
NOMBRE COMÚN	Platán
NOMBRE CIENTÍFICO	<i>Platanus acerifolia</i>
FAMILIA	Platanaceae
FECHA DE INGRESO	2012-03-01
PROPIETARIO	Distrito Metropolitano de Quito
DIRECCIÓN	Parque EL Ejido.
ACCESO Y NOMBRE LOCAL	Por la Av. 10 de Agosto.
REFERENCIA	Baño público, detrás del transformador del Trolebús.
COORDENADAS (UTM WGS 84 ZONA 17S -QUITO)	X = 500061,510 Y = 9976930,323

DATOS TÉCNICOS

MOTIVO DE LA PATRIMONIALIDAD	Por su avanzada edad a la que acompañará un magnífico porte.
	Por su localización.
	Ejemplar ligado a la tradición del lugar.
ALTURA DE FUSTES	1,48 m
ALTURA TOTAL	8,00 m
PERÍMETRO A LA ALTURA DEL PECHO	1,80 m
DIÁMETRO A LA ALTURA DEL PECHO	0,57 m
DIÁMETRO MÁXIMO DE LA COPA	9,50 m

DATOS FISIOLÓGICOS

ETAPA	Maduro
ESTADO DE VITALIDAD	Media
VALORACIÓN /ESTABILIDAD	Óptima
ENFERMEDADES Y PLAGAS	Hongos
EPÍFITAS	Pocas



Instituto Metropolitano de
Patrimonio



FUNDACIÓN BOTÁNICA DE LOS ANDES
JARDÍN BOTÁNICO DE QUITO
CATÁLOGO DE ARBOLES PATRIMONIALES DEL DMQ



FUENTE: www.arbolespatrimonialesdmq.com

DATOS GENERALES


FICHA No.	9797
NOMBRE COMÚN	Platán
NOMBRE CIENTÍFICO	<i>Platanus acerifolia</i>
FAMILIA	Platanaceae
FECHA DE INGRESO	2012-03-01
PROPIETARIO	Distrito Metropolitano de Quito
DIRECCIÓN	Parque EL Ejido.
ACCESO Y NOMBRE LOCAL	Por la Av. 10 de Agosto.
REFERENCIA	Junto a Transformador de energía del Trolebus, hacia el norte.
COORDENADAS (UTM WGS 84 ZONA 17S -QUITO)	X = 500044,499 Y = 9977012,312

DATOS TÉCNICOS

MOTIVO DE LA PATRIMONIALIDAD	Por su avanzada edad a la que acompañará un magnífico porte.
	Por su localización.
	Ejemplar ligado a la tradición del lugar.
ALTURA DE FUSTES	3,20 m
ALTURA TOTAL	6,00 m
PERÍMETRO A LA ALTURA DEL PECHO	0,85 m
DIÁMETRO A LA ALTURA DEL PECHO	2,70 m
DIÁMETRO MÁXIMO DE LA COPA	8,80 m

DATOS FISIOLÓGICOS

ETAPA	Senescente
ESTADO DE VITALIDAD	Media
VALORACIÓN /ESTABILIDAD	Óptima
ENFERMEDADES Y PLAGAS	Hongos, hormigas y barrenadores
EPÍFITAS	No



Instituto Metropolitano de
Patrimonio



FUNDACIÓN BOTÁNICA DE LOS ANDES
JARDÍN BOTÁNICO DE QUITO
CATÁLOGO DE ARBOLES PATRIMONIALES DEL DMQ



FUENTE: www.arbolespatrimonialesdmq.com

DATOS GENERALES

FICHA No.	9798
NOMBRE COMÚN	Platán
NOMBRE CIENTÍFICO	<i>Platanus acerifolia</i>
FAMILIA	Platanaceae
FECHA DE INGRESO	2012-03-01
PROPIETARIO	Distrito Metropolitano de Quito
DIRECCIÓN	Parque El Ejido.
ACCESO Y NOMBRE LOCAL	Por la Av. 10 de Agosto y por la Patria.
REFERENCIA	Cancha de volley hacia la Patria.
COORDENADAS (UTM WGS 84 ZONA 17S -QUITO)	X = 500137,487 Y = 9977030,325

DATOS TÉCNICOS

MOTIVO DE LA PATRIMONIALIDAD	Por su avanzada edad a la que acompañará un magnífico porte.
	Por su localización.
	Ejemplar ligado a la tradición del lugar.
ALTURA DE FUSTES	0,99 m
ALTURA TOTAL	7,50 m
PERÍMETRO A LA ALTURA DEL PECHO	1,60 m
DIÁMETRO A LA ALTURA DEL PECHO	0,51 m
DIÁMETRO MÁXIMO DE LA COPA	7,30 m

DATOS FISIOLÓGICOS

ETAPA	Senescente
ESTADO DE VITALIDAD	Alta
VALORACIÓN /ESTABILIDAD	Evaluar con mayor profundidad
ENFERMEDADES Y PLAGAS	Hongos y barrenadores
EPÍFITAS	No



Instituto Metropolitano de
Patrimonio



FUNDACIÓN BOTÁNICA DE LOS ANDES
JARDÍN BOTÁNICO DE QUITO
CATÁLOGO DE ARBOLES PATRIMONIALES DEL DMQ




FUENTE: www.arbolespatrimonialesdmq.com

DATOS GENERALES

FICHA No.	9799
NOMBRE COMÚN	Platán
NOMBRE CIENTÍFICO	<i>Platanus acerifolia</i>
FAMILIA	Platanaceae
FECHA DE INGRESO	2012-03-01
PROPIETARIO	Distrito Metropolitano de Quito
DIRECCIÓN	Parque El Ejido.
ACCESO Y NOMBRE LOCAL	Por la Av. Patria.
REFERENCIA	Puente del Guambra.
COORDENADAS (UTM WGS 84 ZONA 17S -QUITO)	X = 500140,478 Y = 9977082,320

DATOS TÉCNICOS

MOTIVO DE LA PATRIMONIALIDAD	Por su avanzada edad a la que acompañará un magnífico porte.
	Por su localización.
	Ejemplar ligado a la tradición del lugar.
ALTURA DE FUSTES	1.56 m
ALTURA TOTAL	6,00 m
PERÍMETRO A LA ALTURA DEL PECHO	1.10 m
DIÁMETRO A LA ALTURA DEL PECHO	0.35 m
DIÁMETRO MÁXIMO DE LA COPA	5.90 m



DATOS FISIOLÓGICOS

ETAPA	Senescente
ESTADO DE VITALIDAD	Media
VALORACIÓN /ESTABILIDAD	Evaluar con mayor profundidad
ENFERMEDADES Y PLAGAS	Hongos y barrenadores
EPÍFITAS	No

Instituto Metropolitano de
Patrimonio



FUNDACIÓN BOTÁNICA DE LOS ANDES
JARDÍN BOTÁNICO DE QUITO
CATÁLOGO DE ARBOLES PATRIMONIALES DEL DMQ



FUENTE: www.arbolespatrimonialesdmq.com

DATOS GENERALES

FICHA No.	9787
NOMBRE COMÚN	Platán
NOMBRE CIENTÍFICO	<i>Platanus acerifolia</i>
FAMILIA	Platanaceae
FECHA DE INGRESO	2012-03-01
PROPIETARIO	Distrito Metropolitano de Quito
DIRECCIÓN	Parque El Ejido.
ACCESO Y NOMBRE LOCAL	Por la Av. 10 de Agosto.
REFERENCIA	Arco de la Circaciana.
COORDENADAS (UTM WGS 84 ZONA 17S -QUITO)	X = 500300,473 Y = 9977010,353

DATOS TÉCNICOS

MOTIVO DE LA PATRIMONIALIDAD	Por su avanzada edad a la que acompañará un magnífico porte.
	Por su localización.
	Ejemplar ligado a la tradición del lugar.
ALTURA DE FUSTES	2,07 m
ALTURA TOTAL	6,00 m
PERÍMETRO A LA ALTURA DEL PECHO	0,86 m
DIÁMETRO A LA ALTURA DEL PECHO	0,27 m
DIÁMETRO MÁXIMO DE LA COPA	5,60 m



DATOS FISIOLÓGICOS

ETAPA	Senescente
ESTADO DE VITALIDAD	Media
VALORACIÓN /ESTABILIDAD	Óptima
ENFERMEDADES Y PLAGAS	Hongos
EPÍFITAS	No

Instituto Metropolitano de
Patrimonio



FUNDACIÓN BOTÁNICA DE LOS ANDES
JARDÍN BOTÁNICO DE QUITO
CATÁLOGO DE ARBOLES PATRIMONIALES DEL DMQ



FUENTE: www.arbolespatrimonialesdmq.com

DATOS GENERALES

FICHA No.	9784
NOMBRE COMÚN	Platán
NOMBRE CIENTÍFICO	<i>Platanus acerifolia</i>
FAMILIA	Platanaceae
FECHA DE INGRESO	2012-03-01
PROPIETARIO	Distrito Metropolitano de Quito
DIRECCIÓN	Parque El Ejido.
ACCESO Y NOMBRE LOCAL	Por la Av. 10 de Agosto.
REFERENCIA	Monumento a Mnuela Cañizares en la Av. Patria.
COORDENADAS (UTM WGS 84 ZONA 17S -QUITO)	X = 500330,483 Y = 9976932,366

DATOS TÉCNICOS

MOTIVO DE LA PATRIMONIALIDAD	Por su avanzada edad a la que acompañará un magnífico porte.
	Por su localización.
	Ejemplar ligado a la tradición del lugar.
ALTURA DE FUSTES	0,90 m
ALTURA TOTAL	6,50 m
PERÍMETRO A LA ALTURA DEL PECHO	0,58 m
DIÁMETRO A LA ALTURA DEL PECHO	0,18 m
DIÁMETRO MÁXIMO DE LA COPA	8,08 m



DATOS FISIOLÓGICOS

ETAPA	Maduro
ESTADO DE VITALIDAD	Alta
VALORACIÓN /ESTABILIDAD	Óptima
ENFERMEDADES Y PLAGAS	Hongos
EPÍFITAS	No

Instituto Metropolitano de
Patrimonio



FUNDACIÓN BOTÁNICA DE LOS ANDES
JARDÍN BOTÁNICO DE QUITO
CATÁLOGO DE ARBOLES PATRIMONIALES DEL DMQ



FUENTE: www.arbolespatrimonialesdmq.com

DATOS GENERALES

FICHA No.	9811
NOMBRE COMÚN	Ciprés
NOMBRE CIENTÍFICO	<i>Cupressus macrocarpa</i>
FAMILIA	Cupresaceae
FECHA DE INGRESO	2012-03-07
PROPIETARIO	Distrito Metropolitano de Quito
DIRECCIÓN	Parque El Ejido.
ACCESO Y NOMBRE LOCAL	Por la Av. 10 de Agosto, por la Tarqui.
REFERENCIA	En la vereda de la Av. Tarqui, hacia la 10 de Agosto.
COORDENADAS (UTM WGS 84 ZONA 17S -QUITO)	X = 499955,559 Y = 9976694,330

DATOS TÉCNICOS

MOTIVO DE LA PATRIMONIALIDAD	Por su avanzada edad a la que acompañará un magnífico porte.
	Por sus notables dimensiones.
	Por su localización.
	Ejemplar histórico.
ALTURA DE FUSTES	2,60 m
ALTURA TOTAL	27,00 m
PERÍMETRO A LA ALTURA DEL PECHO	5,10 m
DIÁMETRO A LA ALTURA DEL PECHO	1,62 m
DIÁMETRO MÁXIMO DE LA COPA	23,10 m



DATOS FISIOLÓGICOS

ETAPA	Sin Dato
ESTADO DE VITALIDAD	Sin Dato
VALORACIÓN /ESTABILIDAD	Sin Dato
ENFERMEDADES Y PLAGAS	Sin Dato
EPÍFITAS	Sin Dato

Instituto Metropolitano de
Patrimonio



FUNDACIÓN BOTÁNICA DE LOS ANDES
JARDÍN BOTÁNICO DE QUITO
CATÁLOGO DE ARBOLES PATRIMONIALES DEL DMQ



FUENTE: www.arbolespatrimonialesdmq.com

DATOS GENERALES

FICHA No.	9812
NOMBRE COMÚN	Ciprés
NOMBRE CIENTÍFICO	<i>Cupressus macrocarpa</i>
FAMILIA	Cupresaceae
FECHA DE INGRESO	2012-03-07
PROPIETARIO	Distrito Metropolitano de Quito
DIRECCIÓN	Parque El Ejido
ACCESO Y NOMBRE LOCAL	Por la Av. 10 de Agosto.
REFERENCIA	Pileta y Camino, hacia el interior del parque, zona del Banco Pichincha.
COORDENADAS (UTM WGS 84 ZONA 17S -QUITO)	X = 500066,871 Y = 9976812,779

DATOS TÉCNICOS

MOTIVO DE LA PATRIMONIALIDAD	Forma poco habitual entre los demás ejemplares de la misma especie.
	Por su avanzada edad a la que acompañará un magnífico porte.
	Por sus notables dimensiones.
	Por su localización.
	Ejemplar histórico.
ALTURA DE FUSTES	0,80 m
ALTURA TOTAL	33,00 m
PERÍMETRO A LA ALTURA DEL PECHO	3,82 m
DIÁMETRO A LA ALTURA DEL PECHO	1,22 m
DIÁMETRO MÁXIMO DE LA COPA	21,50 m

DATOS FISIOLÓGICOS

ETAPA	Sin Dato
ESTADO DE VITALIDAD	Sin Dato
VALORACIÓN /ESTABILIDAD	Sin Dato
ENFERMEDADES Y PLAGAS	Sin Dato
EPÍFITAS	Sin Dato



Instituto Metropolitano de
Patrimonio



FUNDACIÓN BOTÁNICA DE LOS ANDES
JARDÍN BOTÁNICO DE QUITO
CATÁLOGO DE ARBOLES PATRIMONIALES DEL DMQ



FUENTE: www.arbolespatrimonialesdmq.com

DATOS GENERALES

FICHA No.	9816
NOMBRE COMÚN	Ciprés
NOMBRE CIENTÍFICO	<i>Cupressus macrocarpa</i>
FAMILIA	Cupresaceae
FECHA DE INGRESO	2012-03-07
PROPIETARIO	Distrito Metropolitano de Quito
DIRECCIÓN	Parque El Ejido.
ACCESO Y NOMBRE LOCAL	Por la Av. 10 de Agosto.
REFERENCIA	Hacia la Av. 10 de Agosto, cerca al andén del Trole, y junto a baño público.
COORDENADAS (UTM WGS 84 ZONA 17S -QUITO)	X = 500021,992 Y = 9976891,659

DATOS TÉCNICOS

MOTIVO DE LA PATRIMONIALIDAD	Por su avanzada edad a la que acompañará un magnífico porte. Por sus notables dimensiones. Por su localización.
ALTURA DE FUSTES	0,40 m
ALTURA TOTAL	27,00 m
PERÍMETRO A LA ALTURA DEL PECHO	7,16 m
DIÁMETRO A LA ALTURA DEL PECHO	2,28 m
DIÁMETRO MÁXIMO DE LA COPA	19,50 m



DATOS FISIOLÓGICOS

ETAPA	Sin Dato
ESTADO DE VITALIDAD	Sin Dato
VALORACIÓN /ESTABILIDAD	Sin Dato
ENFERMEDADES Y PLAGAS	Sin Dato
EPÍFITAS	Sin Dato

Instituto Metropolitano de
Patrimonio

FUENTE: www.arbolespatrimonialesdmq.com

DATOS GENERALES

FICHA No.	9817
NOMBRE COMÚN	Ciprés
NOMBRE CIENTÍFICO	<i>Cupressus macrocarpa</i>
FAMILIA	Cupresaceae
FECHA DE INGRESO	2012-03-07
PROPIETARIO	Distrito Metropolitano de Quito
DIRECCIÓN	Parque El Ejido.
ACCESO Y NOMBRE LOCAL	Por la Av. 10 de Agosto.
REFERENCIA	Frente a Baño Público, detrás del andén del Trolebus, hacia la 10 de Agosto.
COORDENADAS (UTM WGS 84 ZONA 17S -QUITO)	X = 500040,964 Y = 9976911,943



DATOS TÉCNICOS

MOTIVO DE LA PATRIMONIALIDAD	Por su avanzada edad a la que acompañará un magnífico porte.
	Por sus notables dimensiones.
	Por su localización.
ALTURA DE FUSTES	0,50 m
ALTURA TOTAL	27,00 m
PERÍMETRO A LA ALTURA DEL PECHO	3,82 m
DIÁMETRO A LA ALTURA DEL PECHO	1,22 m
DIÁMETRO MÁXIMO DE LA COPA	15,50 m

DATOS FISIOLÓGICOS

ETAPA	Sin Dato
ESTADO DE VITALIDAD	Sin Dato
VALORACIÓN /ESTABILIDAD	Sin Dato
ENFERMEDADES Y PLAGAS	Sin Dato
EPÍFITAS	Sin Dato



FUNDACIÓN BOTÁNICA DE LOS ANDES
JARDÍN BOTÁNICO DE QUITO
CATÁLOGO DE ARBOLES PATRIMONIALES DEL DMQ



FUENTE: www.arbolespatrimonialesdmq.com

DATOS GENERALES

FICHA No.	9814
NOMBRE COMÚN	Ciprés
NOMBRE CIENTÍFICO	<i>Cupressus macrocarpa</i>
FAMILIA	Cupresaceae
FECHA DE INGRESO	2012-03-07
PROPIETARIO	Distrito Metropolitano de Quito
DIRECCIÓN	Parque El Ejido.
ACCESO Y NOMBRE LOCAL	Por la Av. 10 de Agosto, por la Tarqui.
REFERENCIA	Hacia el centro del parque, cerca de redondel central.
COORDENADAS (UTM WGS 84 ZONA 17S -QUITO)	X = 500177,965 Y = 9976899,589

DATOS TÉCNICOS

MOTIVO DE LA PATRIMONIALIDAD	Por su avanzada edad a la que acompañará un magnífico porte.
	Por sus notables dimensiones.
	Por su localización.
ALTURA DE FUSTES	0,70 m
ALTURA TOTAL	28,00 m
PERÍMETRO A LA ALTURA DEL PECHO	2,73 m
DIÁMETRO A LA ALTURA DEL PECHO	0,87 m
DIÁMETRO MÁXIMO DE LA COPA	22,70 m

DATOS FISIOLÓGICOS

ETAPA	Sin Dato
ESTADO DE VITALIDAD	Sin Dato
VALORACIÓN /ESTABILIDAD	Sin Dato
ENFERMEDADES Y PLAGAS	Sin Dato
EPÍFITAS	Sin Dato



Instituto Metropolitano de
Patrimonio



FUNDACIÓN BOTÁNICA DE LOS ANDES
JARDÍN BOTÁNICO DE QUITO
CATÁLOGO DE ARBOLES PATRIMONIALES DEL DMQ



FUENTE: www.arbolespatrimonialesdmq.com

DATOS GENERALES

FICHA No.	9815
NOMBRE COMÚN	Ciprés
NOMBRE CIENTÍFICO	<i>Cupressus macrocarpa</i>
FAMILIA	Cupresaceae
FECHA DE INGRESO	2012-03-07
PROPIETARIO	Distrito Metropolitano de Quito
DIRECCIÓN	Parque El Ejido.
ACCESO Y NOMBRE LOCAL	Por la Av. Patria.
REFERENCIA	Hacia el centro del parque, cerca de redondel, junto a las viceras.
COORDENADAS (UTM WGS 84 ZONA 17S -QUITO)	X = 500177,965 Y = 9976899,589

DATOS TÉCNICOS

MOTIVO DE LA PATRIMONIALIDAD	Por su avanzada edad a la que acompañará un magnífico porte.
	Por sus notables dimensiones.
	Por su localización.
ALTURA DE FUSTES	2,50 m
ALTURA TOTAL	28,00 m
PERÍMETRO A LA ALTURA DEL PECHO	8,30 m
DIÁMETRO A LA ALTURA DEL PECHO	2,64 m
DIÁMETRO MÁXIMO DE LA COPA	18,90 m



DATOS FISIOLÓGICOS

ETAPA	Sin Dato
ESTADO DE VITALIDAD	Sin Dato
VALORACIÓN /ESTABILIDAD	Sin Dato
ENFERMEDADES Y PLAGAS	Sin Dato
EPÍFITAS	Sin Dato

Instituto Metropolitano de
Patrimonio



FUNDACIÓN BOTÁNICA DE LOS ANDES
JARDÍN BOTÁNICO DE QUITO
CATÁLOGO DE ARBOLES PATRIMONIALES DEL DMQ



FUENTE: www.arbolespatrimonialesdmq.com

DATOS GENERALES


FICHA No.	9820
NOMBRE COMÚN	Ciprés
NOMBRE CIENTÍFICO	<i>Cupressus macrocarpa</i>
FAMILIA	Cupresaceae
FECHA DE INGRESO	2012-03-07
PROPIETARIO	Distrito Metropolitano de Quito
DIRECCIÓN	Parque El Ejido.
ACCESO Y NOMBRE LOCAL	Por la Av. Patria.
REFERENCIA	Junto al Centro de Promoción Artística.
COORDENADAS (UTM WGS 84 ZONA 17S -QUITO)	X = 500168,902 Y = 9976928,284

DATOS TÉCNICOS

MOTIVO DE LA PATRIMONIALIDAD	Por su avanzada edad a la que acompañará un magnífico porte.
	Por sus notables dimensiones.
	Por su localización.
ALTURA DE FUSTES	0,10 m
ALTURA TOTAL	24,00 m
PERÍMETRO A LA ALTURA DEL PECHO	3,76 m
DIÁMETRO A LA ALTURA DEL PECHO	1,20 m
DIÁMETRO MÁXIMO DE LA COPA	23,80 m

DATOS FISIOLÓGICOS

ETAPA	Sin Dato
ESTADO DE VITALIDAD	Sin Dato
VALORACIÓN /ESTABILIDAD	Sin Dato
ENFERMEDADES Y PLAGAS	Sin Dato
EPÍFITAS	Sin Dato



Instituto Metropolitano de
Patrimonio



FUNDACIÓN BOTÁNICA DE LOS ANDES
JARDÍN BOTÁNICO DE QUITO
CATÁLOGO DE ARBOLES PATRIMONIALES DEL DMQ



FUENTE: www.arbolespatrimonialesdmq.com

DATOS GENERALES

FICHA No.	9819
NOMBRE COMÚN	Ciprés
NOMBRE CIENTÍFICO	<i>Cupressus macrocarpa</i>
FAMILIA	Cupresaceae
FECHA DE INGRESO	2012-03-07
PROPIETARIO	Distrito Metropolitano de Quito
DIRECCIÓN	Parque El Ejido.
ACCESO Y NOMBRE LOCAL	Por la Av. Patria.
REFERENCIA	Junto al Centro de Promoción Artística.
COORDENADAS (UTM WGS 84 ZONA 17S -QUITO)	X = 500139,600 Y = 9976934,123

DATOS TÉCNICOS

MOTIVO DE LA PATRIMONIALIDAD	Por su avanzada edad a la que acompañará un magnífico porte.
	Por sus notables dimensiones.
	Por su localización.
ALTURA DE FUSTES	0,50 m
ALTURA TOTAL	26,00 m
PERÍMETRO A LA ALTURA DEL PECHO	2,58 m
DIÁMETRO A LA ALTURA DEL PECHO	0,82 m
DIÁMETRO MÁXIMO DE LA COPA	24,70 m



DATOS FISIOLÓGICOS

ETAPA	Sin Dato
ESTADO DE VITALIDAD	Sin Dato
VALORACIÓN /ESTABILIDAD	Sin Dato
ENFERMEDADES Y PLAGAS	Sin Dato
EPÍFITAS	Sin Dato

Instituto Metropolitano de
Patrimonio



FUNDACIÓN BOTÁNICA DE LOS ANDES
JARDÍN BOTÁNICO DE QUITO
CATÁLOGO DE ARBOLES PATRIMONIALES DEL DMQ




FUENTE: www.arbolespatrimonialesdmq.com

DATOS GENERALES

FICHA No.	9818
NOMBRE COMÚN	Ciprés
NOMBRE CIENTÍFICO	<i>Cupressus macrocarpa</i>
FAMILIA	Cupresaceae
FECHA DE INGRESO	2012-03-07
PROPIETARIO	Distrito Metropolitano de Quito
DIRECCIÓN	Parque El Ejido.
ACCESO Y NOMBRE LOCAL	Por la Av. 10 de Agosto.
REFERENCIA	Ciclovia y andén del Trolebus.
COORDENADAS (UTM WGS 84 ZONA 17S -QUITO)	X = 500104,168 Y = 9976929,740

DATOS TÉCNICOS

MOTIVO DE LA PATRIMONIALIDAD	Por su avanzada edad a la que acompañará un magnífico porte.
	Por sus notables dimensiones.
ALTURA DE FUSTES	3,00 m
ALTURA TOTAL	25,00 m
PERÍMETRO A LA ALTURA DEL PECHO	5,67 m
DIÁMETRO A LA ALTURA DEL PECHO	1,81 m
DIÁMETRO MÁXIMO DE LA COPA	14,80 m



DATOS FISIOLÓGICOS

ETAPA	Sin Dato
ESTADO DE VITALIDAD	Sin Dato
VALORACIÓN /ESTABILIDAD	Sin Dato
ENFERMEDADES Y PLAGAS	Sin Dato
EPÍFITAS	Sin Dato

Instituto Metropolitano de
Patrimonio



FUNDACIÓN BOTÁNICA DE LOS ANDES
JARDÍN BOTÁNICO DE QUITO
CATÁLOGO DE ARBOLES PATRIMONIALES DEL DMQ



FUENTE: www.arbolespatrimonialesdmq.com

DATOS GENERALES

FICHA No.	9830
NOMBRE COMÚN	Ciprés
NOMBRE CIENTÍFICO	<i>Cupressus macrocarpa</i>
FAMILIA	Cupresaceae
FECHA DE INGRESO	2012-03-07
PROPIETARIO	Distrito Metropolitano de Quito
DIRECCIÓN	Parque El Ejido.
ACCESO Y NOMBRE LOCAL	El Ejido.
REFERENCIA	Ciclovia y andén del trolebus.
COORDENADAS (UTM WGS 84 ZONA 17S -QUITO)	X = 500100,525 Y = 9976950,032

DATOS TÉCNICOS

MOTIVO DE LA PATRIMONIALIDAD	Por su avanzada edad a la que acompañará un magnífico porte.
	Por sus notables dimensiones.
	Por su localización.
ALTURA DE FUSTES	4,00 m
ALTURA TOTAL	26,00 m
PERÍMETRO A LA ALTURA DEL PECHO	4,37 m
DIÁMETRO A LA ALTURA DEL PECHO	1,39 m
DIÁMETRO MÁXIMO DE LA COPA	14,3 m



DATOS FISIOLÓGICOS

ETAPA	Sin Dato
ESTADO DE VITALIDAD	Sin Dato
VALORACIÓN /ESTABILIDAD	Sin Dato
ENFERMEDADES Y PLAGAS	Sin Dato
EPÍFITAS	Sin Dato

Instituto Metropolitano de
Patrimonio



FUNDACIÓN BOTÁNICA DE LOS ANDES
JARDÍN BOTÁNICO DE QUITO
CATÁLOGO DE ARBOLES PATRIMONIALES DEL DMQ



FUENTE: www.arbolespatrimonialesdmq.com

DATOS GENERALES

FICHA No.	9831
NOMBRE COMÚN	Ciprés
NOMBRE CIENTÍFICO	<i>Cupressus macrocarpa</i>
FAMILIA	Cupresaceae
FECHA DE INGRESO	2012-03-07
PROPIETARIO	Distrito Metropolitano de Quito
DIRECCIÓN	Parque El Ejido.
ACCESO Y NOMBRE LOCAL	Por la Av. 10 de Agosto.
REFERENCIA	Detrás de la cámara de transformación del Trolebus.
COORDENADAS (UTM WGS 84 ZONA 17S -QUITO)	X = 500052,612 Y = 9976969,404

DATOS TÉCNICOS

MOTIVO DE LA PATRIMONIALIDAD	Por su avanzada edad a la que acompañará un magnífico porte.
	Por sus notables dimensiones.
	Por su localización.
ALTURA DE FUSTES	1,30 m
ALTURA TOTAL	25,00 m
PERÍMETRO A LA ALTURA DEL PECHO	5,33 m
DIÁMETRO A LA ALTURA DEL PECHO	1,70 m
DIÁMETRO MÁXIMO DE LA COPA	13,50 m



DATOS FISIOLÓGICOS

ETAPA	Sin Dato
ESTADO DE VITALIDAD	Sin Dato
VALORACIÓN /ESTABILIDAD	Sin Dato
ENFERMEDADES Y PLAGAS	Sin Dato
EPÍFITAS	Sin Dato

Instituto Metropolitano de
Patrimonio



FUNDACIÓN BOTÁNICA DE LOS ANDES
JARDÍN BOTÁNICO DE QUITO
CATÁLOGO DE ARBOLES PATRIMONIALES DEL DMQ



FUENTE: www.arbolespatrimonialesdmq.com

DATOS GENERALES


FICHA No.	9832
NOMBRE COMÚN	Ciprés
NOMBRE CIENTÍFICO	<i>Cupressus macrocarpa</i>
FAMILIA	Cupresaceae
FECHA DE INGRESO	2012-03-07
PROPIETARIO	Distrito Metropolitano de Quito
DIRECCIÓN	Parque El Ejido.
ACCESO Y NOMBRE LOCAL	Por la Av. 10 de Agosto.
REFERENCIA	Detrás de cámara de transformación del Trolebus, hacia el puente del Guambra.
COORDENADAS (UTM WGS 84 ZONA 17S -QUITO)	X =500079,037 Y =9976989,240

DATOS TÉCNICOS

MOTIVO DE LA PATRIMONIALIDAD	Por su avanzada edad a la que acompañará un magnífico porte. Por sus notables dimensiones. Por su localización.
ALTURA DE FUSTES	2,60 m
ALTURA TOTAL	21,00 m
PERÍMETRO A LA ALTURA DEL PECHO	4,54 m
DIÁMETRO A LA ALTURA DEL PECHO	1,45 m
DIÁMETRO MÁXIMO DE LA COPA	16,90 m

DATOS FISIOLÓGICOS

ETAPA	Sin Dato
ESTADO DE VITALIDAD	Sin Dato
VALORACIÓN /ESTABILIDAD	Sin Dato
ENFERMEDADES Y PLAGAS	Sin Dato
EPÍFITAS	Sin Dato



Instituto Metropolitano de
Patrimonio



FUNDACIÓN BOTÁNICA DE LOS ANDES
JARDÍN BOTÁNICO DE QUITO
CATÁLOGO DE ARBOLES PATRIMONIALES DEL DMQ



FUENTE: www.arbolespatrimonialesdmq.com

DATOS GENERALES

FICHA No.	9833
NOMBRE COMÚN	Ciprés
NOMBRE CIENTÍFICO	<i>Cupressus macrocarpa</i>
FAMILIA	Cupresaceae
FECHA DE INGRESO	2012-03-07
PROPIETARIO	Distrito Metropolitano de Quito
DIRECCIÓN	Parque El Ejido.
ACCESO Y NOMBRE LOCAL	Por la Av. Patria.
REFERENCIA	Cancha de volley.
COORDENADAS (UTM WGS 84 ZONA 17S -QUITO)	X = 500132,245 Y = 9976997,773

DATOS TÉCNICOS

MOTIVO DE LA PATRIMONIALIDAD	Por su avanzada edad a la que acompañará un magnífico porte.
	Por sus notables dimensiones.
	Por su localización.
ALTURA DE FUSTES	2,60 m
ALTURA TOTAL	28,00 m
PERÍMETRO A LA ALTURA DEL PECHO	4,85 m
DIÁMETRO A LA ALTURA DEL PECHO	1,54 m
DIÁMETRO MÁXIMO DE LA COPA	13,00 m



DATOS FISIOLÓGICOS

ETAPA	Sin Dato
ESTADO DE VITALIDAD	Sin Dato
VALORACIÓN /ESTABILIDAD	Sin Dato
ENFERMEDADES Y PLAGAS	Sin Dato
EPÍFITAS	Sin Dato

Instituto Metropolitano de
Patrimonio



FUNDACIÓN BOTÁNICA DE LOS ANDES
JARDÍN BOTÁNICO DE QUITO
CATÁLOGO DE ARBOLES PATRIMONIALES DEL DMQ



FUENTE: www.arbolespatrimonialesdmq.com

DATOS GENERALES

FICHA No.	9834
NOMBRE COMÚN	Ciprés
NOMBRE CIENTÍFICO	<i>Cupressus macrocarpa</i>
FAMILIA	Cupresaceae
FECHA DE INGRESO	2012-03-07
PROPIETARIO	Distrito Metropolitano de Quito
DIRECCIÓN	Parque El Ejido.
ACCESO Y NOMBRE LOCAL	Por la Av. Patria.
REFERENCIA	Tras Baño Público, Entre Centro de Promoción Artística y Av. Patria.
COORDENADAS (UTM WGS 84 ZONA 17S -QUITO)	X = 500143,128 Y = 9976981,233

DATOS TÉCNICOS

MOTIVO DE LA PATRIMONIALIDAD	Por su avanzada edad a la que acompañará un magnífico porte. Por sus notables dimensiones. Por su localización.
ALTURA DE FUSTES	3,00 m
ALTURA TOTAL	27,00 m
PERÍMETRO A LA ALTURA DEL PECHO	4,09 m
DIÁMETRO A LA ALTURA DEL PECHO	1,30 m
DIÁMETRO MÁXIMO DE LA COPA	15,90 m



DATOS FISIOLÓGICOS

ETAPA	Sin Dato
ESTADO DE VITALIDAD	Sin Dato
VALORACIÓN /ESTABILIDAD	Sin Dato
ENFERMEDADES Y PLAGAS	Sin Dato
EPÍFITAS	Sin Dato

Instituto Metropolitano de
Patrimonio



FUNDACIÓN BOTÁNICA DE LOS ANDES
JARDÍN BOTÁNICO DE QUITO
CATÁLOGO DE ARBOLES PATRIMONIALES DEL DMQ



FUENTE: www.arbolespatrimonialesdmq.com

DATOS GENERALES

FICHA No.	9829
NOMBRE COMÚN	Ciprés
NOMBRE CIENTÍFICO	<i>Cupressus macrocarpa</i>
FAMILIA	Cupresaceae
FECHA DE INGRESO	2012-03-07
PROPIETARIO	Distrito Metropolitano de Quito
DIRECCIÓN	Parque El Ejido.
ACCESO Y NOMBRE LOCAL	Por la Av. Patria.
REFERENCIA	Hacia el acceso secundario del Entre Centro de Promoción Artística y Av. Patria.
COORDENADAS (UTM WGS 84 ZONA 17S -QUITO)	X = 500142,449 Y = 9976956,447

DATOS TÉCNICOS

MOTIVO DE LA PATRIMONIALIDAD	Por su avanzada edad a la que acompañará un magnífico porte. Por sus notables dimensiones. Por su localización.
ALTURA DE FUSTES	1,30 m
ALTURA TOTAL	30,00 m
PERÍMETRO A LA ALTURA DEL PECHO	4,68 m
DIÁMETRO A LA ALTURA DEL PECHO	1,49 m
DIÁMETRO MÁXIMO DE LA COPA	19,00 m

DATOS FISIOLÓGICOS

ETAPA	Sin Dato
ESTADO DE VITALIDAD	Sin Dato
VALORACIÓN /ESTABILIDAD	Sin Dato
ENFERMEDADES Y PLAGAS	Sin Dato
EPÍFITAS	Sin Dato



Instituto Metropolitano de
Patrimonio



FUNDACIÓN BOTÁNICA DE LOS ANDES
JARDÍN BOTÁNICO DE QUITO
CATÁLOGO DE ARBOLES PATRIMONIALES DEL DMQ



FUENTE: www.arbolespatrimonialesdmq.com

DATOS GENERALES


FICHA No.	9827
NOMBRE COMÚN	Ciprés
NOMBRE CIENTÍFICO	<i>Cupressus macrocarpa</i>
FAMILIA	Cupresaceae
FECHA DE INGRESO	2012-03-07
PROPIETARIO	Distrito Metropolitano de Quito
DIRECCIÓN	Parque El Ejido.
ACCESO Y NOMBRE LOCAL	Por la Av.Patria.
REFERENCIA	Junto al acceso secundario del Entre Centro de Promoción Artística y Av. Patria.
COORDENADAS (UTM WGS 84 ZONA 17S -QUITO)	X = 500162,861 Y =9976960,520

DATOS TÉCNICOS

MOTIVO DE LA PATRIMONIALIDAD	Por su avanzada edad a la que acompañará un magnífico porte.
	Por sus notables dimensiones.
	Por su localización.
ALTURA DE FUSTES	2,00 m
ALTURA TOTAL	26,00 m
PERÍMETRO A LA ALTURA DEL PECHO	4,26 m
DIÁMETRO A LA ALTURA DEL PECHO	1,36 m
DIÁMETRO MÁXIMO DE LA COPA	9,60 m

DATOS FISIOLÓGICOS

ETAPA	Sin Dato
ESTADO DE VITALIDAD	Sin Dato
VALORACIÓN /ESTABILIDAD	Sin Dato
ENFERMEDADES Y PLAGAS	Sin Dato
EPÍFITAS	Sin Dato



Instituto Metropolitano de
Patrimonio



FUNDACIÓN BOTÁNICA DE LOS ANDES
JARDÍN BOTÁNICO DE QUITO
CATÁLOGO DE ARBOLES PATRIMONIALES DEL DMQ



FUENTE: www.arbolespatrimonialesdmq.com

DATOS GENERALES

FICHA No.	9828
NOMBRE COMÚN	Ciprés
NOMBRE CIENTÍFICO	<i>Cupressus macrocarpa</i>
FAMILIA	Cupresaceae
FECHA DE INGRESO	2012-03-07
PROPIETARIO	Distrito Metropolitano de Quito
DIRECCIÓN	Parque El Ejido.
ACCESO Y NOMBRE LOCAL	Por la Av.Patria.
REFERENCIA	Junto al acceso secundario del Entre Centro de Promoción Artística y Av. Patria.
COORDENADAS (UTM WGS 84 ZONA 17S -QUITO)	X = 500158,758 Y =9976970,798

DATOS TÉCNICOS

MOTIVO DE LA PATRIMONIALIDAD	Por su avanzada edad a la que acompañará un magnífico porte. Por sus notables dimensiones. Por su localización.
ALTURA DE FUSTES	2,00 m
ALTURA TOTAL	25,00 m
PERÍMETRO A LA ALTURA DEL PECHO	4,02 m
DIÁMETRO A LA ALTURA DEL PECHO	1,28 m
DIÁMETRO MÁXIMO DE LA COPA	16,60 m

DATOS FISIOLÓGICOS

ETAPA	Sin Dato
ESTADO DE VITALIDAD	Sin Dato
VALORACIÓN /ESTABILIDAD	Sin Dato
ENFERMEDADES Y PLAGAS	Sin Dato
EPÍFITAS	Sin Dato



Instituto Metropolitano de
Patrimonio



FUNDACIÓN BOTÁNICA DE LOS ANDES
JARDÍN BOTÁNICO DE QUITO
CATÁLOGO DE ARBOLES PATRIMONIALES DEL DMQ



FUENTE: www.arbolespatrimonialesdmq.com

DATOS GENERALES

FICHA No.	9826
NOMBRE COMÚN	Ciprés
NOMBRE CIENTÍFICO	<i>Cupressus macrocarpa</i>
FAMILIA	Cupresaceae
FECHA DE INGRESO	2012-03-07
PROPIETARIO	Distrito Metropolitano de Quito
DIRECCIÓN	Parque El Ejido.
ACCESO Y NOMBRE LOCAL	Por la Av. Patria.
REFERENCIA	Junto al acceso secundario del Entre Centro de Promoción Artística y Av. Patria.
COORDENADAS (UTM WGS 84 ZONA 17S -QUITO)	X =500179,196 Y =9976961,716

DATOS TÉCNICOS

MOTIVO DE LA PATRIMONIALIDAD	Por su avanzada edad a la que acompañará un magnífico porte. Por sus notables dimensiones. Por su localización.
ALTURA DE FUSTES	4,50 m
ALTURA TOTAL	24,00 m
PERÍMETRO A LA ALTURA DEL PECHO	5,18 m
DIÁMETRO A LA ALTURA DEL PECHO	1,65 m
DIÁMETRO MÁXIMO DE LA COPA	16,60 m

DATOS FISIOLÓGICOS

ETAPA	Sin Dato
ESTADO DE VITALIDAD	Sin Dato
VALORACIÓN /ESTABILIDAD	Sin Dato
ENFERMEDADES Y PLAGAS	Sin Dato
EPÍFITAS	Sin Dato



Instituto Metropolitano de
Patrimonio



FUNDACIÓN BOTÁNICA DE LOS ANDES
JARDÍN BOTÁNICO DE QUITO
CATÁLOGO DE ARBOLES PATRIMONIALES DEL DMQ



FUENTE: www.arbolespatrimonialesdmq.com

DATOS GENERALES

FICHA No.	9822
NOMBRE COMÚN	Ciprés
NOMBRE CIENTÍFICO	<i>Cupressus macrocarpa</i>
FAMILIA	Cupresaceae
FECHA DE INGRESO	2012-03-07
PROPIETARIO	Distrito Metropolitano de Quito
DIRECCIÓN	Parque El Ejido.
ACCESO Y NOMBRE LOCAL	Por la Av. Patria.
REFERENCIA	Promoción Artística, hacia la Av. Patria.
COORDENADAS (UTM WGS 84 ZONA 17S -QUITO)	X = 500213,281 Y = 9976941,242

DATOS TÉCNICOS

MOTIVO DE LA PATRIMONIALIDAD	Por su avanzada edad a la que acompañará un magnífico porte. Por sus notables dimensiones. Por su localización.
ALTURA DE FUSTES	3,50 m
ALTURA TOTAL	31,00 m
PERÍMETRO A LA ALTURA DEL PECHO	6,15 m
DIÁMETRO A LA ALTURA DEL PECHO	1,96 m
DIÁMETRO MÁXIMO DE LA COPA	25,40 m



DATOS FISIOLÓGICOS

ETAPA	Sin Dato
ESTADO DE VITALIDAD	Sin Dato
VALORACIÓN /ESTABILIDAD	Sin Dato
ENFERMEDADES Y PLAGAS	Sin Dato
EPÍFITAS	Sin Dato

Instituto Metropolitano de
Patrimonio



FUNDACIÓN BOTÁNICA DE LOS ANDES
JARDÍN BOTÁNICO DE QUITO
CATÁLOGO DE ARBOLES PATRIMONIALES DEL DMQ



FUENTE: www.arbolespatrimonialesdmq.com

DATOS GENERALES

FICHA No.	9823
NOMBRE COMÚN	Ciprés
NOMBRE CIENTÍFICO	<i>Cupressus macrocarpa</i>
FAMILIA	Meliaceae
FECHA DE INGRESO	2012-03-07
PROPIETARIO	Distrito Metropolitano de Quito
DIRECCIÓN	Parque El Ejido.
ACCESO Y NOMBRE LOCAL	Por la Av. Patria.
REFERENCIA	Centro de Promoción Artística, vicerías y Arco de la Circadiana.
COORDENADAS (UTM WGS 84 ZONA 17S -QUITO)	X = 500229,526 Y = 9976948,763

DATOS TÉCNICOS

MOTIVO DE LA PATRIMONIALIDAD	Por su avanzada edad a la que acompañará un magnífico porte. Por sus notables dimensiones. Por su localización.
ALTURA DE FUSTES	1,40 m
ALTURA TOTAL	27,00 m
PERÍMETRO A LA ALTURA DEL PECHO	5,25 m
DIÁMETRO A LA ALTURA DEL PECHO	1,67 m
DIÁMETRO MÁXIMO DE LA COPA	Sin Dato

DATOS FISIOLÓGICOS

ETAPA	Sin Dato
ESTADO DE VITALIDAD	Sin Dato
VALORACIÓN /ESTABILIDAD	Sin Dato
ENFERMEDADES Y PLAGAS	Sin Dato
EPÍFITAS	Sin Dato



Instituto Metropolitano de
Patrimonio



FUNDACIÓN BOTÁNICA DE LOS ANDES
JARDÍN BOTÁNICO DE QUITO
CATÁLOGO DE ARBOLES PATRIMONIALES DEL DMQ



FUENTE: www.arbolespatrimonialesdmq.com

DATOS GENERALES

FICHA No.	9824
NOMBRE COMÚN	Ciprés
NOMBRE CIENTÍFICO	<i>Cupressus macrocarpa</i>
FAMILIA	Cupresaceae
FECHA DE INGRESO	2012-03-07
PROPIETARIO	Distrito Metropolitano de Quito
DIRECCIÓN	Parque El Ejido.
ACCESO Y NOMBRE LOCAL	Por la Av. Patria.
REFERENCIA	Edificio COFIEC, en la Av. Patria.
COORDENADAS (UTM WGS 84 ZONA 17S -QUITO)	X =500350,352 Y =9976948,303

DATOS TÉCNICOS

MOTIVO DE LA PATRIMONIALIDAD	Por su avanzada edad a la que acompañará un magnífico porte.
	Por sus notables dimensiones.
	Por su localización.
ALTURA DE FUSTES	0,60 m
ALTURA TOTAL	27,00 m
PERÍMETRO A LA ALTURA DEL PECHO	2,10 m
DIÁMETRO A LA ALTURA DEL PECHO	0,67 m
DIÁMETRO MÁXIMO DE LA COPA	28,00 m



DATOS FISIOLÓGICOS

ETAPA	Sin Dato
ESTADO DE VITALIDAD	Sin Dato
VALORACIÓN /ESTABILIDAD	Sin Dato
ENFERMEDADES Y PLAGAS	Sin Dato
EPÍFITAS	Sin Dato

Instituto Metropolitano de
Patrimonio



FUNDACIÓN BOTÁNICA DE LOS ANDES
JARDÍN BOTÁNICO DE QUITO
CATÁLOGO DE ARBOLES PATRIMONIALES DEL DMQ



FUENTE: www.arbolespatrimonialesdmq.com

DATOS GENERALES

FICHA No.	9825
NOMBRE COMÚN	Ciprés
NOMBRE CIENTÍFICO	<i>Cupressus macrocarpa</i>
FAMILIA	Cupresaceae
FECHA DE INGRESO	2012-03-07
PROPIETARIO	Distrito Metropolitano de Quito
DIRECCIÓN	Parque El Ejido.
ACCESO Y NOMBRE LOCAL	Por la Av. Patria.
REFERENCIA	Arco de la Circaciana.
COORDENADAS (UTM WGS 84 ZONA 17S -QUITO)	X =500325,030 Y =9976974,481

DATOS TÉCNICOS

MOTIVO DE LA PATRIMONIALIDAD	Por su avanzada edad a la que acompañará un magnífico porte.
	Por sus notables dimensiones.
	Por su localización.
ALTURA DE FUSTES	2,40 m
ALTURA TOTAL	28,00 m
PERÍMETRO A LA ALTURA DEL PECHO	7,11 m
DIÁMETRO A LA ALTURA DEL PECHO	2,26 m
DIÁMETRO MÁXIMO DE LA COPA	20,80 m



DATOS FISIOLÓGICOS

ETAPA	Sin Dato
ESTADO DE VITALIDAD	Sin Dato
VALORACIÓN /ESTABILIDAD	Sin Dato
ENFERMEDADES Y PLAGAS	Sin Dato
EPÍFITAS	Sin Dato

Instituto Metropolitano de
Patrimonio



FUNDACIÓN BOTÁNICA DE LOS ANDES
JARDÍN BOTÁNICO DE QUITO
CATÁLOGO DE ARBOLES PATRIMONIALES DEL DMQ



FUENTE: www.arbolespatrimonialesdmq.com

DATOS GENERALES

FICHA No.	9840
NOMBRE COMÚN	Ciprés
NOMBRE CIENTÍFICO	<i>Cupressus macrocarpa</i>
FAMILIA	Cupresaceae
FECHA DE INGRESO	2012-03-07
PROPIETARIO	Distrito Metropolitano de Quito
DIRECCIÓN	Parque El Ejido.
ACCESO Y NOMBRE LOCAL	Por la Av. Patria.
REFERENCIA	A pocos metros del arco de la Circaciana, frente a Banco Internacional.
COORDENADAS (UTM WGS 84 ZONA 17S -QUITO)	X = 500235,228 Y = 9977003,925

DATOS TÉCNICOS

MOTIVO DE LA PATRIMONIALIDAD	Por su avanzada edad a la que acompañará un magnífico porte.
	Por sus notables dimensiones.
	Por su localización.
ALTURA DE FUSTES	2,00 m
ALTURA TOTAL	22,00 m
PERÍMETRO A LA ALTURA DEL PECHO	4,23 m
DIÁMETRO A LA ALTURA DEL PECHO	1,35 m
DIÁMETRO MÁXIMO DE LA COPA	16,20 m

DATOS FISIOLÓGICOS

ETAPA	Sin Dato
ESTADO DE VITALIDAD	Sin Dato
VALORACIÓN /ESTABILIDAD	Sin Dato
ENFERMEDADES Y PLAGAS	Sin Dato
EPÍFITAS	Sin Dato



Instituto Metropolitano de
Patrimonio



FUNDACIÓN BOTÁNICA DE LOS ANDES
JARDÍN BOTÁNICO DE QUITO
CATÁLOGO DE ARBOLES PATRIMONIALES DEL DMQ



FUENTE: www.arbolespatrimonialesdmq.com

DATOS GENERALES

FICHA No.	9839
NOMBRE COMÚN	Ciprés
NOMBRE CIENTÍFICO	<i>Cupressus macrocarpa</i>
FAMILIA	Cupresaceae
FECHA DE INGRESO	2012-03-07
PROPIETARIO	Distrito Metropolitano de Quito
DIRECCIÓN	Parque El Ejido.
ACCESO Y NOMBRE LOCAL	Por la Av. Patria.
REFERENCIA	Entre Entre Centro de Promoción Artística y Av. Patria y Av. Patria.
COORDENADAS (UTM WGS 84 ZONA 17S -QUITO)	X = 500237,439 Y = 9976983,412

DATOS TÉCNICOS

MOTIVO DE LA PATRIMONIALIDAD	Por su avanzada edad a la que acompañará un magnífico porte.
	Por sus notables dimensiones.
	Por su localización.
ALTURA DE FUSTES	1,25 m
ALTURA TOTAL	20,00 m
PERÍMETRO A LA ALTURA DEL PECHO	5,31 m
DIÁMETRO A LA ALTURA DEL PECHO	1,69 m
DIÁMETRO MÁXIMO DE LA COPA	16,40 m



DATOS FISIOLÓGICOS

ETAPA	Sin Dato
ESTADO DE VITALIDAD	Sin Dato
VALORACIÓN /ESTABILIDAD	Sin Dato
ENFERMEDADES Y PLAGAS	Sin Dato
EPÍFITAS	Sin Dato

Instituto Metropolitano de
Patrimonio



FUNDACIÓN BOTÁNICA DE LOS ANDES
JARDÍN BOTÁNICO DE QUITO
CATÁLOGO DE ARBOLES PATRIMONIALES DEL DMQ



FUENTE: www.arbolespatrimonialesdmq.com

DATOS GENERALES

FICHA No.	9841
NOMBRE COMÚN	Ciprés
NOMBRE CIENTÍFICO	<i>Cupressus macrocarpa</i>
FAMILIA	Cupresaceae
FECHA DE INGRESO	2012-03-07
PROPIETARIO	Distrito Metropolitano de Quito
DIRECCIÓN	Parque El Ejido.
ACCESO Y NOMBRE LOCAL	Por la Av. Patria.
REFERENCIA	Frente al Banco Internacional.
COORDENADAS (UTM WGS 84 ZONA 17S -QUITO)	X =500223,192 Y =9977000,719

DATOS TÉCNICOS

MOTIVO DE LA PATRIMONIALIDAD	Por su avanzada edad a la que acompañará un magnífico porte.
	Por sus notables dimensiones.
	Por su localización.
ALTURA DE FUSTES	1,20 m
ALTURA TOTAL	22,00 m
PERÍMETRO A LA ALTURA DEL PECHO	4,27 m
DIÁMETRO A LA ALTURA DEL PECHO	1,36 m
DIÁMETRO MÁXIMO DE LA COPA	16,80 m



DATOS FISIOLÓGICOS

ETAPA	Sin Dato
ESTADO DE VITALIDAD	Sin Dato
VALORACIÓN /ESTABILIDAD	Sin Dato
ENFERMEDADES Y PLAGAS	Sin Dato
EPÍFITAS	Sin Dato

Instituto Metropolitano de
Patrimonio



FUNDACIÓN BOTÁNICA DE LOS ANDES
JARDÍN BOTÁNICO DE QUITO
CATÁLOGO DE ARBOLES PATRIMONIALES DEL DMQ



FUENTE: www.arbolespatrimonialesdmq.com

DATOS GENERALES

FICHA No.	9838
NOMBRE COMÚN	Ciprés
NOMBRE CIENTÍFICO	<i>Cupressus macrocarpa</i>
FAMILIA	Cupresaceae
FECHA DE INGRESO	2012-03-07
PROPIETARIO	Distrito Metropolitano de Quito
DIRECCIÓN	Parque El Ejido.
ACCESO Y NOMBRE LOCAL	Por la Av. Patria.
REFERENCIA	Entre Entre Centro de Promoción Artística y Av. Patria y Av. Patria.
COORDENADAS (UTM WGS 84 ZONA 17S -QUITO)	X = 500218,054 Y = 9976992,615

DATOS TÉCNICOS

MOTIVO DE LA PATRIMONIALIDAD	Por su avanzada edad a la que acompañará un magnífico porte.
	Por sus notables dimensiones.
	Por su localización.
ALTURA DE FUSTES	1,30 m
ALTURA TOTAL	26,00 m
PERÍMETRO A LA ALTURA DEL PECHO	5,33 m
DIÁMETRO A LA ALTURA DEL PECHO	1,70 m
DIÁMETRO MÁXIMO DE LA COPA	12,60 m



DATOS FISIOLÓGICOS

ETAPA	Sin Dato
ESTADO DE VITALIDAD	Sin Dato
VALORACIÓN /ESTABILIDAD	Sin Dato
ENFERMEDADES Y PLAGAS	Sin Dato
EPÍFITAS	Sin Dato

Instituto Metropolitano de
Patrimonio



FUNDACIÓN BOTÁNICA DE LOS ANDES
JARDÍN BOTÁNICO DE QUITO
CATÁLOGO DE ARBOLES PATRIMONIALES DEL DMQ



FUENTE: www.arbolespatrimonialesdmq.com

DATOS GENERALES

FICHA No.	9837
NOMBRE COMÚN	Ciprés
NOMBRE CIENTÍFICO	<i>Cupressus macrocarpa</i>
FAMILIA	Cupresaceae
FECHA DE INGRESO	2012-03-07
PROPIETARIO	Distrito Metropolitano de Quito
DIRECCIÓN	Parque El Ejido.
ACCESO Y NOMBRE LOCAL	Por la Av. Patria.
REFERENCIA	Entre Entre Centro de Promoción Artística y Av. Patria y Av. Patria.
COORDENADAS (UTM WGS 84 ZONA 17S -QUITO)	X = 500215,851 Y = 9976992,567

DATOS TÉCNICOS

MOTIVO DE LA PATRIMONIALIDAD	Por su avanzada edad a la que acompañará un magnífico porte.
	Por sus notables dimensiones.
	Por su localización.
ALTURA DE FUSTES	1,40 m
ALTURA TOTAL	20,00 m
PERÍMETRO A LA ALTURA DEL PECHO	4,71 m
DIÁMETRO A LA ALTURA DEL PECHO	1,50 m
DIÁMETRO MÁXIMO DE LA COPA	11,50 m



DATOS FISIOLÓGICOS

ETAPA	Sin Dato
ESTADO DE VITALIDAD	Sin Dato
VALORACIÓN /ESTABILIDAD	Sin Dato
ENFERMEDADES Y PLAGAS	Sin Dato
EPÍFITAS	Sin Dato

Instituto Metropolitano de
Patrimonio



FUNDACIÓN BOTÁNICA DE LOS ANDES
JARDÍN BOTÁNICO DE QUITO
CATÁLOGO DE ARBOLES PATRIMONIALES DEL DMQ




FUENTE: www.arbolespatrimonialesdmq.com

DATOS GENERALES

FICHA No.	9836
NOMBRE COMÚN	Ciprés
NOMBRE CIENTÍFICO	<i>Cupressus macrocarpa</i>
FAMILIA	Cupresaceae
FECHA DE INGRESO	2012-03-07
PROPIETARIO	Distrito Metropolitano de Quito
DIRECCIÓN	Parque El Ejido.
ACCESO Y NOMBRE LOCAL	Por la Av. Patria.
REFERENCIA	Entre Centro de Promoción Artística y Av. Patria.
COORDENADAS (UTM WGS 84 ZONA 17S -QUITO)	X = 500208,011 Y = 9976997,213

DATOS TÉCNICOS

MOTIVO DE LA PATRIMONIALIDAD	Por su avanzada edad a la que acompañará un magnífico porte.
	Por sus notables dimensiones.
	Por su localización.
ALTURA DE FUSTES	2,00 m
ALTURA TOTAL	26,00 m
PERÍMETRO A LA ALTURA DEL PECHO	4,32 m
DIÁMETRO A LA ALTURA DEL PECHO	1,38 m
DIÁMETRO MÁXIMO DE LA COPA	19,5 m



DATOS FISIOLÓGICOS

ETAPA	Sin Dato
ESTADO DE VITALIDAD	Sin Dato
VALORACIÓN /ESTABILIDAD	Sin Dato
ENFERMEDADES Y PLAGAS	Sin Dato
EPÍFITAS	Sin Dato

Instituto Metropolitano de
Patrimonio



FUNDACIÓN BOTÁNICA DE LOS ANDES
JARDÍN BOTÁNICO DE QUITO
CATÁLOGO DE ARBOLES PATRIMONIALES DEL DMQ



FUENTE: www.arbolespatrimonialesdmq.com

DATOS GENERALES

FICHA No.	9842
NOMBRE COMÚN	Ciprés
NOMBRE CIENTÍFICO	Cupressus macrocarpa
FAMILIA	Cupresaceae
FECHA DE INGRESO	2012-03-07
PROPIETARIO	Distrito Metropolitano de Quito
DIRECCIÓN	Parque El Ejido.
ACCESO Y NOMBRE LOCAL	Por la Av. Patria.
REFERENCIA	Frente al inicio de Calle 9 de Octubre.
COORDENADAS (UTM WGS 84 ZONA 17S -QUITO)	X = 500207,298 Y = 9977021,031

DATOS TÉCNICOS

MOTIVO DE LA PATRIMONIALIDAD	Por su avanzada edad a la que acompañará un magnífico porte.
	Por sus notables dimensiones.
	Por su localización.
ALTURA DE FUSTES	1,70 m
ALTURA TOTAL	24,00 m
PERÍMETRO A LA ALTURA DEL PECHO	5,27 m
DIÁMETRO A LA ALTURA DEL PECHO	1,68 m
DIÁMETRO MÁXIMO DE LA COPA	11,00 m



DATOS FISIOLÓGICOS

ETAPA	Sin Dato
ESTADO DE VITALIDAD	Sin Dato
VALORACIÓN /ESTABILIDAD	Sin Dato
ENFERMEDADES Y PLAGAS	Sin Dato
EPÍFITAS	Sin Dato

Instituto Metropolitano de
Patrimonio



FUNDACIÓN BOTÁNICA DE LOS ANDES
JARDÍN BOTÁNICO DE QUITO
CATÁLOGO DE ARBOLES PATRIMONIALES DEL DMQ



FUENTE: www.arbolespatrimonialesdmq.com

DATOS GENERALES

FICHA No.	9835
NOMBRE COMÚN	Ciprés
NOMBRE CIENTÍFICO	<i>Cupressus macrocarpa</i>
FAMILIA	Cupresaceae
FECHA DE INGRESO	2012-03-07
PROPIETARIO	Distrito Metropolitano de Quito
DIRECCIÓN	Parque El Ejido.
ACCESO Y NOMBRE LOCAL	Por la Av. Patria y por la 6 de Diciembre.
REFERENCIA	Patria y 6 de Diciembre, esquina.
COORDENADAS	Sin Dato
(UTM WGS 84 ZONA 17S -QUITO)	Sin Dato

DATOS TÉCNICOS

MOTIVO DE LA PATRIMONIALIDAD	Por su avanzada edad a la que acompañará un magnífico porte.
	Por sus notables dimensiones.
	Por su localización.
ALTURA DE FUSTES	3,50 m
ALTURA TOTAL	26,00 m
PERÍMETRO A LA ALTURA DEL PECHO	7,52 m
DIÁMETRO A LA ALTURA DEL PECHO	2,39 m
DIÁMETRO MÁXIMO DE LA COPA	20,50 m



DATOS FISIOLÓGICOS

ETAPA	Sin Dato
ESTADO DE VITALIDAD	Sin Dato
VALORACIÓN /ESTABILIDAD	Sin Dato
ENFERMEDADES Y PLAGAS	Sin Dato
EPÍFITAS	Sin Dato

Instituto Metropolitano de
Patrimonio



FUNDACIÓN BOTÁNICA DE LOS ANDES
JARDÍN BOTÁNICO DE QUITO
CATÁLOGO DE ARBOLES PATRIMONIALES DEL DMQ



FUENTE: www.arbolespatrimonialesdmq.com

DATOS GENERALES

FICHA No.	9845
NOMBRE COMÚN	Ciprés
NOMBRE CIENTÍFICO	<i>Cupressus macrocarpa</i>
FAMILIA	Cupresaceae
FECHA DE INGRESO	2012-03-07
PROPIETARIO	Distrito Metropolitano de Quito
DIRECCIÓN	Parque El Ejido.
ACCESO Y NOMBRE LOCAL	Por la Av. Patria y la 10 de Agosto.
REFERENCIA	Puente del Guambra.
COORDENADAS (UTM WGS 84 ZONA 17S -QUITO)	X = 500091,258 Y = 9977069,527

DATOS TÉCNICOS

MOTIVO DE LA PATRIMONIALIDAD	Por su avanzada edad a la que acompañará un magnífico porte.
	Por sus notables dimensiones.
	Por su localización.
ALTURA DE FUSTES	2,50 m
ALTURA TOTAL	20,00 m
PERÍMETRO A LA ALTURA DEL PECHO	3,77 m
DIÁMETRO A LA ALTURA DEL PECHO	1,20 m
DIÁMETRO MÁXIMO DE LA COPA	14,90 m



DATOS FISIOLÓGICOS

ETAPA	Sin Dato
ESTADO DE VITALIDAD	Sin Dato
VALORACIÓN /ESTABILIDAD	Sin Dato
ENFERMEDADES Y PLAGAS	Sin Dato
EPÍFITAS	Sin Dato

Instituto Metropolitano de
Patrimonio



FUNDACIÓN BOTÁNICA DE LOS ANDES
JARDÍN BOTÁNICO DE QUITO
CATÁLOGO DE ARBOLES PATRIMONIALES DEL DMQ



FUENTE: www.arbolespatrimonialesdmq.com

DATOS GENERALES

FICHA No.	9846
NOMBRE COMÚN	Ciprés
NOMBRE CIENTÍFICO	<i>Cupressus macrocarpa</i>
FAMILIA	Cupresaceae
FECHA DE INGRESO	2012-03-07
PROPIETARIO	Distrito Metropolitano de Quito
DIRECCIÓN	Parque El Ejido.
ACCESO Y NOMBRE LOCAL	Por la Av. Patria y la 10 de Agosto.
REFERENCIA	Puente del Guambra.
COORDENADAS (UTM WGS 84 ZONA 17S -QUITO)	X = 500084,099 Y = 9977074,470

DATOS TÉCNICOS

MOTIVO DE LA PATRIMONIALIDAD	Por su avanzada edad a la que acompañará un magnífico porte.
	Por sus notables dimensiones.
	Por su localización.
ALTURA DE FUSTES	1,70 m
ALTURA TOTAL	23,00 m
PERÍMETRO A LA ALTURA DEL PECHO	5,70 m
DIÁMETRO A LA ALTURA DEL PECHO	1,82 m
DIÁMETRO MÁXIMO DE LA COPA	15,10 m



DATOS FISIOLÓGICOS

ETAPA	Sin Dato
ESTADO DE VITALIDAD	Sin Dato
VALORACIÓN /ESTABILIDAD	Sin Dato
ENFERMEDADES Y PLAGAS	Sin Dato
EPÍFITAS	Sin Dato

Instituto Metropolitano de
Patrimonio



FUNDACIÓN BOTÁNICA DE LOS ANDES
JARDÍN BOTÁNICO DE QUITO
CATÁLOGO DE ARBOLES PATRIMONIALES DEL DMQ



FUENTE: www.arbolespatrimonialesdmq.com

DATOS GENERALES

FICHA No.	9844
NOMBRE COMÚN	Ciprés
NOMBRE CIENTÍFICO	<i>Cupressus macrocarpa</i>
FAMILIA	Cupresaceae
FECHA DE INGRESO	2012-03-07
PROPIETARIO	Distrito Metropolitano de Quito
DIRECCIÓN	Parque El Ejido.
ACCESO Y NOMBRE LOCAL	Por la Av. Patria.
REFERENCIA	Frente a la Fiscalía de Pichincha.
COORDENADAS (UTM WGS 84 ZONA 17S -QUITO)	X = 500187,816 Y = 9977042,916

DATOS TÉCNICOS

MOTIVO DE LA PATRIMONIALIDAD	Por su avanzada edad a la que acompañará un magnífico porte.
	Por sus notables dimensiones.
	Por su localización.
ALTURA DE FUSTES	3,00 m
ALTURA TOTAL	26,00 m
PERÍMETRO A LA ALTURA DEL PECHO	6,35 m
DIÁMETRO A LA ALTURA DEL PECHO	2,02 m
DIÁMETRO MÁXIMO DE LA COPA	20,70 m



DATOS FISIOLÓGICOS

ETAPA	Sin Dato
ESTADO DE VITALIDAD	Sin Dato
VALORACIÓN /ESTABILIDAD	Sin Dato
ENFERMEDADES Y PLAGAS	Sin Dato
EPÍFITAS	Sin Dato

Instituto Metropolitano de
Patrimonio



FUNDACIÓN BOTÁNICA DE LOS ANDES
JARDÍN BOTÁNICO DE QUITO
CATÁLOGO DE ARBOLES PATRIMONIALES DEL DMQ



FUENTE: www.arbolespatrimonialesdmq.com

DATOS GENERALES

FICHA No.	9843
NOMBRE COMÚN	Ciprés
NOMBRE CIENTÍFICO	<i>Cupressus macrocarpa</i>
FAMILIA	Cupresaceae
FECHA DE INGRESO	2012-03-07
PROPIETARIO	Distrito Metropolitano de Quito
DIRECCIÓN	Parque El Ejido.
ACCESO Y NOMBRE LOCAL	Por la Av. Patria.
REFERENCIA	Frente al inicio de la calle 9 de Octubre.
COORDENADAS (UTM WGS 84 ZONA 17S -QUITO)	X =500205,348 Y =9977025,415

DATOS TÉCNICOS

MOTIVO DE LA PATRIMONIALIDAD	Por su avanzada edad a la que acompañará un magnífico porte.
	Por sus notables dimensiones.
	Por su localización.
ALTURA DE FUSTES	1,80 m
ALTURA TOTAL	22,00 m
PERÍMETRO A LA ALTURA DEL PECHO	3,83 m
DIÁMETRO A LA ALTURA DEL PECHO	1,22 m
DIÁMETRO MÁXIMO DE LA COPA	17,20 m



DATOS FISIOLÓGICOS

ETAPA	Sin Dato
ESTADO DE VITALIDAD	Sin Dato
VALORACIÓN /ESTABILIDAD	Sin Dato
ENFERMEDADES Y PLAGAS	Sin Dato
EPÍFITAS	Sin Dato

Instituto Metropolitano de
Patrimonio



FUNDACIÓN BOTÁNICA DE LOS ANDES
JARDÍN BOTÁNICO DE QUITO
CATÁLOGO DE ARBOLES PATRIMONIALES DEL DMQ




FUENTE: www.arbolespatrimonialesdmq.com

DATOS GENERALES

FICHA No.	9847
NOMBRE COMÚN	Secuoya roja
NOMBRE CIENTÍFICO	Sequoia sempervirens
FAMILIA	Taxodiaceae
FECHA DE INGRESO	2012-03-19
PROPIETARIO	Distrito Metropolitano de Quito
DIRECCIÓN	Parque El Ejido.
ACCESO Y NOMBRE LOCAL	Por la Av.10 de Agosto y por la Patria.
REFERENCIA	Centro de Promoción artística.
COORDENADAS (UTM WGS 84 ZONA 17S -QUITO)	X = 500155,503 Y = 9976918,339

DATOS TÉCNICOS

MOTIVO DE LA PATRIMONIALIDAD	Por su avanzada edad a la que acompañará un magnífico porte.
	Por sus notables dimensiones.
	Por su localización.
ALTURA DE FUSTES	4,00 m
ALTURA TOTAL	12,00 m
PERÍMETRO A LA ALTURA DEL PECHO	1,28 m
DIÁMETRO A LA ALTURA DEL PECHO	0,41 m
DIÁMETRO MÁXIMO DE LA COPA	5,40 m



DATOS FISIOLÓGICOS

ETAPA	Sin Dato
ESTADO DE VITALIDAD	Sin Dato
VALORACIÓN /ESTABILIDAD	Sin Dato
ENFERMEDADES Y PLAGAS	Sin Dato
EPÍFITAS	Sin Dato

Instituto Metropolitano de
Patrimonio



FUNDACIÓN BOTÁNICA DE LOS ANDES
JARDÍN BOTÁNICO DE QUITO
CATÁLOGO DE ARBOLES PATRIMONIALES DEL DMQ



FUENTE: www.arbolespatrimonialesdmq.com

DATOS GENERALES

FICHA No.	9804
NOMBRE COMÚN	Araucaria
NOMBRE CIENTÍFICO	<i>Araucaria angustifolia</i>
FAMILIA	Araucariaceae
FECHA DE INGRESO	2012-03-01
PROPIETARIO	Distrito Metropolitano de Quito
DIRECCIÓN	Parque El Ejido.
ACCESO Y NOMBRE LOCAL	Por la Av. 10 de Agosto.
REFERENCIA	Hacia la cámara de transformación del trolebús.
COORDENADAS (UTM WGS 84 ZONA 17S -QUITO)	X = 500081,502 Y = 9976972,322

DATOS TÉCNICOS

MOTIVO DE LA PATRIMONIALIDAD	Por su avanzada edad a la que acompañará un magnífico porte. Por sus notables dimensiones. Por su localización.
ALTURA DE FUSTES	12,00 m
ALTURA TOTAL	16,00 m
PERÍMETRO A LA ALTURA DEL PECHO	3,13 m
DIÁMETRO A LA ALTURA DEL PECHO	1,00 m
DIÁMETRO MÁXIMO DE LA COPA	14,40 m



DATOS FISIOLÓGICOS

ETAPA	Sin Dato
ESTADO DE VITALIDAD	Sin Dato
VALORACIÓN /ESTABILIDAD	Sin Dato
ENFERMEDADES Y PLAGAS	Sin Dato
EPÍFITAS	Sin Dato

Instituto Metropolitano de
Patrimonio



FUNDACIÓN BOTÁNICA DE LOS ANDES
JARDÍN BOTÁNICO DE QUITO
CATÁLOGO DE ARBOLES PATRIMONIALES DEL DMQ



FUENTE: www.arbolespatrimonialesdmq.com

DATOS GENERALES

FICHA No.	9803
NOMBRE COMÚN	Araucaria
NOMBRE CIENTÍFICO	<i>Araucaria angustifolia</i>
FAMILIA	Araucariaceae
FECHA DE INGRESO	2012-03-19
PROPIETARIO	Distrito Metropolitano de Quito
DIRECCIÓN	Parque El Ejido.
ACCESO Y NOMBRE LOCAL	Por la Av. 6 de Diciembre.
REFERENCIA	Monumento a la Hoguera Bárbara.
COORDENADAS (UTM WGS 84 ZONA 17S -QUITO)	X = 500142,517 Y = 9976838,345

DATOS TÉCNICOS

MOTIVO DE LA PATRIMONIALIDAD	Por su avanzada edad a la que acompañará un magnífico porte. Por sus notables dimensiones. Por su localización.
ALTURA DE FUSTES	14,00 m
ALTURA TOTAL	20,00 m
PERÍMETRO A LA ALTURA DEL PECHO	2,52 m
DIÁMETRO A LA ALTURA DEL PECHO	0,8 m
DIÁMETRO MÁXIMO DE LA COPA	15,00 m

DATOS FISIOLÓGICOS

ETAPA	Sin Dato
ESTADO DE VITALIDAD	Sin Dato
VALORACIÓN /ESTABILIDAD	Sin Dato
ENFERMEDADES Y PLAGAS	Sin Dato
EPÍFITAS	Sin Dato



Instituto Metropolitano de
Patrimonio



FUNDACIÓN BOTÁNICA DE LOS ANDES
JARDÍN BOTÁNICO DE QUITO
CATÁLOGO DE ARBOLES PATRIMONIALES DEL DMQ



FUENTE: www.arbolespatrimonialesdmq.com

DATOS GENERALES

FICHA No.	9802
NOMBRE COMÚN	Araucaria
NOMBRE CIENTÍFICO	<i>Araucaria angustifolia</i>
FAMILIA	Araucariaceae
FECHA DE INGRESO	2012-03-19
PROPIETARIO	Distrito Metropolitano de Quito
DIRECCIÓN	Parque El Ejido.
ACCESO Y NOMBRE LOCAL	Por la Av. 6 de Diciembre.
REFERENCIA	Hacia el redondel central.
COORDENADAS (UTM WGS 84 ZONA 17S -QUITO)	X = 500213,510 Y = 9976834,357

DATOS TÉCNICOS

MOTIVO DE LA PATRIMONIALIDAD	Por su avanzada edad a la que acompañará un magnífico porte. Por sus notables dimensiones. Por su localización.
ALTURA DE FUSTES	14,00 m
ALTURA TOTAL	16,50 m
PERÍMETRO A LA ALTURA DEL PECHO	2,86 m
DIÁMETRO A LA ALTURA DEL PECHO	0,91 m
DIÁMETRO MÁXIMO DE LA COPA	13,4 m

DATOS FISIOLÓGICOS

ETAPA	Sin Dato
ESTADO DE VITALIDAD	Sin Dato
VALORACIÓN /ESTABILIDAD	Sin Dato
ENFERMEDADES Y PLAGAS	Sin Dato
EPÍFITAS	Sin Dato



Instituto Metropolitano de
Patrimonio



FUNDACIÓN BOTÁNICA DE LOS ANDES
JARDÍN BOTÁNICO DE QUITO
CATÁLOGO DE ARBOLES PATRIMONIALES DEL DMQ



FUENTE: www.arbolespatrimonialesdmq.com

DATOS GENERALES

FICHA No.	9801
NOMBRE COMÚN	Araucaria
NOMBRE CIENTÍFICO	<i>Araucaria angustifolia</i>
FAMILIA	Araucariaceae
FECHA DE INGRESO	2012-03-19
PROPIETARIO	Distrito Metropolitano de Quito
DIRECCIÓN	Parque El Ejido.
ACCESO Y NOMBRE LOCAL	Por la Av. 6 de Diciembre.
REFERENCIA	Hacia el redondel central.
COORDENADAS (UTM WGS 84 ZONA 17S -QUITO)	X = 500.230,511 Y = 9.976.818,361

DATOS TÉCNICOS

MOTIVO DE LA PATRIMONIALIDAD	Por su avanzada edad a la que acompañará un magnífico porte. Por sus notables dimensiones. Por su localización.
ALTURA DE FUSTES	12,00 m
ALTURA TOTAL	17,00 m
PERÍMETRO A LA ALTURA DEL PECHO	2,81 m
DIÁMETRO A LA ALTURA DEL PECHO	0,89 m
DIÁMETRO MÁXIMO DE LA COPA	17,2 m



DATOS FISIOLÓGICOS

ETAPA	Sin Dato
ESTADO DE VITALIDAD	Sin Dato
VALORACIÓN /ESTABILIDAD	Sin Dato
ENFERMEDADES Y PLAGAS	Sin Dato
EPÍFITAS	Sin Dato

Instituto Metropolitano de
Patrimonio



FUNDACIÓN BOTÁNICA DE LOS ANDES
JARDÍN BOTÁNICO DE QUITO
CATÁLOGO DE ARBOLES PATRIMONIALES DEL DMQ



FUENTE: www.arbolespatrimonialesdmq.com

DATOS GENERALES

FICHA No.	9800
NOMBRE COMÚN	Araucaria
NOMBRE CIENTÍFICO	<i>Araucaria angustifolia</i>
FAMILIA	Araucariaceae
FECHA DE INGRESO	2012-03-19
PROPIETARIO	Distrito Metropolitano de Quito
DIRECCIÓN	Parque El Ejido.
ACCESO Y NOMBRE LOCAL	Por la Av. 6 de Diciembre.
REFERENCIA	Biblioteca.
COORDENADAS (UTM WGS 84 ZONA 17S -QUITO)	X = 500.242,509 Y = 9.976.824,363

DATOS TÉCNICOS

MOTIVO DE LA PATRIMONIALIDAD	Por su avanzada edad a la que acompañará un magnífico porte. Por sus notables dimensiones. Por su localización.
ALTURA DE FUSTES	14,00 m
ALTURA TOTAL	19,00 m
PERÍMETRO A LA ALTURA DEL PECHO	2,71 m
DIÁMETRO A LA ALTURA DEL PECHO	0,86 m
DIÁMETRO MÁXIMO DE LA COPA	15,80 m

DATOS FISIOLÓGICOS

ETAPA	Sin Dato
ESTADO DE VITALIDAD	Sin Dato
VALORACIÓN /ESTABILIDAD	Sin Dato
ENFERMEDADES Y PLAGAS	Sin Dato
EPÍFITAS	Sin Dato



Instituto Metropolitano de
Patrimonio



FUNDACIÓN BOTÁNICA DE LOS ANDES
JARDÍN BOTÁNICO DE QUITO
CATÁLOGO DE ARBOLES PATRIMONIALES DEL DMQ



FUENTE: www.arbolespatrimonialesdmq.com

DATOS GENERALES

FICHA No.	9853
NOMBRE COMÚN	Sauce
NOMBRE CIENTÍFICO	Salix babilonica
FAMILIA	Salicaceae
FECHA DE INGRESO	2012-03-19
PROPIETARIO	Distrito Metropolitano de Quito
DIRECCIÓN	Parque El Ejido.
ACCESO Y NOMBRE LOCAL	Por la Av. Tarqui.
REFERENCIA	Pileta hacia la Tarqui.
COORDENADAS (UTM WGS 84 ZONA 17S -QUITO)	X = 499981,555 Y = 9976700,333

DATOS TÉCNICOS

MOTIVO DE LA PATRIMONIALIDAD	Por su avanzada edad a la que acompañará un magnífico porte.
	Por su localización.
ALTURA DE FUSTES	7,00 m
ALTURA TOTAL	15,00 m
PERÍMETRO A LA ALTURA DEL PECHO	1,70 m
DIÁMETRO A LA ALTURA DEL PECHO	0,54 m
DIÁMETRO MÁXIMO DE LA COPA	10,80 m



DATOS FISIOLÓGICOS

ETAPA	Sin Dato
ESTADO DE VITALIDAD	Sin Dato
VALORACIÓN /ESTABILIDAD	Sin Dato
ENFERMEDADES Y PLAGAS	Sin Dato
EPÍFITAS	Sin Dato

Instituto Metropolitano de
Patrimonio



FUNDACIÓN BOTÁNICA DE LOS ANDES
JARDÍN BOTÁNICO DE QUITO
CATÁLOGO DE ARBOLES PATRIMONIALES DEL DMQ



FUENTE: www.arbolespatrimonialesdmq.com

DATOS GENERALES

FICHA No.	9851
NOMBRE COMÚN	Palma canaria
NOMBRE CIENTÍFICO	Phoenix Canariensis
FAMILIA	Arecaceae
FECHA DE INGRESO	2012-03-19
PROPIETARIO	Distrito Metropolitano de Quito
DIRECCIÓN	Parque El Ejido.
ACCESO Y NOMBRE LOCAL	Por la Av. 10 de Agosto, por la Tarqui.
REFERENCIA	La estrella del Ejido.
COORDENADAS (UTM WGS 84 ZONA 17S -QUITO)	X = 500019,551 Y = 9976704,339

DATOS TÉCNICOS

MOTIVO DE LA PATRIMONIALIDAD	Por su avanzada edad a la que acompañará un magnífico porte.
	Por su localización.
	Por sus notables dimensiones.
	Ejemplar ligado a la tradición del lugar.
ALTURA DE FUSTES	9,00 m
ALTURA TOTAL	14,00 m
PERÍMETRO A LA ALTURA DEL PECHO	2,28 m
DIÁMETRO A LA ALTURA DEL PECHO	0,73 m
DIÁMETRO MÁXIMO DE LA COPA	7,35 m

DATOS FISIOLÓGICOS

ETAPA	Sin Dato
ESTADO DE VITALIDAD	Sin Dato
VALORACIÓN /ESTABILIDAD	Sin Dato
ENFERMEDADES Y PLAGAS	Sin Dato
EPÍFITAS	Sin Dato



Instituto Metropolitano de
Patrimonio



FUNDACIÓN BOTÁNICA DE LOS ANDES
JARDÍN BOTÁNICO DE QUITO
CATÁLOGO DE ARBOLES PATRIMONIALES DEL DMQ



FUENTE: www.arbolespatrimonialesdmq.com

DATOS GENERALES

FICHA No.	9873
NOMBRE COMÚN	Cedro
NOMBRE CIENTÍFICO	Cedrela montana
FAMILIA	Meliaceae
FECHA DE INGRESO	2012-03-19
PROPIETARIO	Distrito Metropolitano de Quito
DIRECCIÓN	Parque El Ejido.
ACCESO Y NOMBRE LOCAL	Por la Av. 10 de Agosto, por la Tarqui.
REFERENCIA	Estrella del Ejido.
COORDENADAS (UTM WGS 84 ZONA 17S -QUITO)	X = 500035,546 Y = 9976724,340

DATOS TÉCNICOS

MOTIVO DE LA PATRIMONIALIDAD	Por ser nativo o endémico.
	Por su localización.
	Por su avanzada edad a la que acompañará un magnífico porte.
	Por sus notables dimensiones.
ALTURA DE FUSTES	3,00 m
ALTURA TOTAL	15,00 m
PERÍMETRO A LA ALTURA DEL PECHO	2,24 m
DIÁMETRO A LA ALTURA DEL PECHO	0,71 m
DIÁMETRO MÁXIMO DE LA COPA	15,6 m

DATOS FISIOLÓGICOS

ETAPA	Sin Dato
ESTADO DE VITALIDAD	Sin Dato
VALORACIÓN /ESTABILIDAD	Sin Dato
ENFERMEDADES Y PLAGAS	Sin Dato
EPÍFITAS	Sin Dato



Instituto Metropolitano de
Patrimonio



FUNDACIÓN BOTÁNICA DE LOS ANDES
JARDÍN BOTÁNICO DE QUITO
CATÁLOGO DE ARBOLES PATRIMONIALES DEL DMQ



FUENTE: www.arbolespatrimonialesdmq.com

DATOS GENERALES


FICHA No.	9859
NOMBRE COMÚN	Cedro
NOMBRE CIENTÍFICO	Cedrela montana
FAMILIA	Meliaceae
FECHA DE INGRESO	2012-03-19
PROPIETARIO	Distrito Metropolitano de Quito
DIRECCIÓN	Parque El Ejido.
ACCESO Y NOMBRE LOCAL	Por la Tarqui.
REFERENCIA	Vereda de la Tarqui, estrella del Ejido.
COORDENADAS (UTM WGS 84 ZONA 17S -QUITO)	X = 500084,547 Y = 9976688,351

DATOS TÉCNICOS

MOTIVO DE LA PATRIMONIALIDAD	Por ser nativo o endémico.
	Por su localización.
	Por su avanzada edad a la que acompañará un magnífico porte.
	Por sus notables dimensiones.
ALTURA DE FUSTES	1,65 m
ALTURA TOTAL	10,00 m
PERÍMETRO A LA ALTURA DEL PECHO	2,39 m
DIÁMETRO A LA ALTURA DEL PECHO	0,76 m
DIÁMETRO MÁXIMO DE LA COPA	13,20 m

DATOS FISIOLÓGICOS

ETAPA	Sin Dato
ESTADO DE VITALIDAD	Sin Dato
VALORACIÓN /ESTABILIDAD	Sin Dato
ENFERMEDADES Y PLAGAS	Sin Dato
EPÍFITAS	Sin Dato



Instituto Metropolitano de
Patrimonio



FUNDACIÓN BOTÁNICA DE LOS ANDES
JARDÍN BOTÁNICO DE QUITO
CATÁLOGO DE ARBOLES PATRIMONIALES DEL DMQ



FUENTE: www.arbolespatrimonialesdmq.com

DATOS GENERALES

FICHA No.	9852
NOMBRE COMÚN	Palma canaria
NOMBRE CIENTÍFICO	Phoenix Canariensis
FAMILIA	Arecaceae
FECHA DE INGRESO	2012-03-19
PROPIETARIO	Distrito Metropolitano de Quito
DIRECCIÓN	Parque El Ejido.
ACCESO Y NOMBRE LOCAL	Por la Av. 10 de Agosto, por la Tarqui.
REFERENCIA	Monumento a Eloy Alfaro, junto a redondel del "Miche".
COORDENADAS (UTM WGS 84 ZONA 17S -QUITO)	X = 500162,523 Y = 9976784,354

DATOS TÉCNICOS

MOTIVO DE LA PATRIMONIALIDAD	Por su avanzada edad a la que acompañará un magnífico porte.
	Por sus notables dimensiones.
	Por su localización.
ALTURA DE FUSTES	10,00 m
ALTURA TOTAL	14,50 m
PERÍMETRO A LA ALTURA DEL PECHO	2,37 m
DIÁMETRO A LA ALTURA DEL PECHO	0,75 m
DIÁMETRO MÁXIMO DE LA COPA	8,80 m



DATOS FISIOLÓGICOS

ETAPA	Sin Dato
ESTADO DE VITALIDAD	Sin Dato
VALORACIÓN /ESTABILIDAD	Sin Dato
ENFERMEDADES Y PLAGAS	Sin Dato
EPÍFITAS	Sin Dato

Instituto Metropolitano de
Patrimonio



FUNDACIÓN BOTÁNICA DE LOS ANDES
JARDÍN BOTÁNICO DE QUITO
CATÁLOGO DE ARBOLES PATRIMONIALES DEL DMQ



FUENTE: www.arbolespatrimonialesdmq.com

DATOS GENERALES

FICHA No.	9861
NOMBRE COMÚN	Cedro
NOMBRE CIENTÍFICO	Cedrela montana
FAMILIA	Meliaceae
FECHA DE INGRESO	2012-03-19
PROPIETARIO	Distrito Metropolitano de Quito
DIRECCIÓN	Parque El Ejido.
ACCESO Y NOMBRE LOCAL	Por la Tarqui. y la 6 de Diciembre.
REFERENCIA	Detrás de monumento a Alfaro.
COORDENADAS (UTM WGS 84 ZONA 17S -QUITO)	X = 500197,521 Y = 9976776,360

DATOS TÉCNICOS

MOTIVO DE LA PATRIMONIALIDAD	Por ser nativo o endémico.
	Por su avanzada edad a la que acompañará un magnífico porte.
	Por sus notables dimensiones.
	Por su localización.
ALTURA DE FUSTES	3,00 m
ALTURA TOTAL	15,00 m
PERÍMETRO A LA ALTURA DEL PECHO	2,20 m
DIÁMETRO A LA ALTURA DEL PECHO	0,70 m
DIÁMETRO MÁXIMO DE LA COPA	12,00 m

DATOS FISIOLÓGICOS

ETAPA	Sin Dato
ESTADO DE VITALIDAD	Sin Dato
VALORACIÓN /ESTABILIDAD	Sin Dato
ENFERMEDADES Y PLAGAS	Sin Dato
EPÍFITAS	Sin Dato



Instituto Metropolitano de
Patrimonio



FUNDACIÓN BOTÁNICA DE LOS ANDES
JARDÍN BOTÁNICO DE QUITO
CATÁLOGO DE ARBOLES PATRIMONIALES DEL DMQ



FUENTE: www.arbolespatrimonialesdmq.com

DATOS GENERALES

FICHA No.	9860
NOMBRE COMÚN	Cedro
NOMBRE CIENTÍFICO	Cedrela montana
FAMILIA	Meliaceae
FECHA DE INGRESO	2012-03-19
PROPIETARIO	Distrito Metropolitano de Quito
DIRECCIÓN	Parque El Ejido.
ACCESO Y NOMBRE LOCAL	Por la Tarqui.
REFERENCIA	Redondel hacia la 6 de Diciembre y Tarqui.
COORDENADAS (UTM WGS 84 ZONA 17S -QUITO)	X = 500162,528 Y = 9976752,357

DATOS TÉCNICOS

MOTIVO DE LA PATRIMONIALIDAD	Por ser nativo o endémico.
	Por su avanzada edad a la que acompañará un magnífico porte.
	Por sus notables dimensiones.
	Por su localización.
ALTURA DE FUSTES	4,00 m
ALTURA TOTAL	11,00 m
PERÍMETRO A LA ALTURA DEL PECHO	1,41 m
DIÁMETRO A LA ALTURA DEL PECHO	0,45 m
DIÁMETRO MÁXIMO DE LA COPA	10,60 m

DATOS FISIOLÓGICOS

ETAPA	Sin Dato
ESTADO DE VITALIDAD	Sin Dato
VALORACIÓN /ESTABILIDAD	Sin Dato
ENFERMEDADES Y PLAGAS	Sin Dato
EPÍFITAS	Sin Dato



Instituto Metropolitano de
Patrimonio



FUNDACIÓN BOTÁNICA DE LOS ANDES
JARDÍN BOTÁNICO DE QUITO
CATÁLOGO DE ARBOLES PATRIMONIALES DEL DMQ



FUENTE: www.arbolespatrimonialesdmq.com

DATOS GENERALES

FICHA No.	9862
NOMBRE COMÚN	Cedro
NOMBRE CIENTÍFICO	Cedrela montana
FAMILIA	Meliaceae
FECHA DE INGRESO	2012-03-19
PROPIETARIO	Distrito Metropolitano de Quito
DIRECCIÓN	Parque El Ejido.
ACCESO Y NOMBRE LOCAL	Por la Av. 6 de Diciembre.
REFERENCIA	Redondel central, hacia la biblioteca.
COORDENADAS	Sin Dato
(UTM WGS 84 ZONA 17S -QUITO)	Sin Dato

DATOS TÉCNICOS

MOTIVO DE LA PATRIMONIALIDAD	Por su avanzada edad a la que acompañará un magnífico porte.
	Por ser endémico o nativo
	Por sus notables dimensiones.
	Por su localización.
ALTURA DE FUSTES	2,00 m
ALTURA TOTAL	10,00 m
PERÍMETRO A LA ALTURA DEL PECHO	2,31 m
DIÁMETRO A LA ALTURA DEL PECHO	0,74 m
DIÁMETRO MÁXIMO DE LA COPA	10,60 m

DATOS FISIOLÓGICOS

ETAPA	Sin Dato
ESTADO DE VITALIDAD	Sin Dato
VALORACIÓN /ESTABILIDAD	Sin Dato
ENFERMEDADES Y PLAGAS	Sin Dato
EPÍFITAS	Sin Dato



Instituto Metropolitano de
Patrimonio



FUNDACIÓN BOTÁNICA DE LOS ANDES
JARDÍN BOTÁNICO DE QUITO
CATÁLOGO DE ARBOLES PATRIMONIALES DEL DMQ



FUENTE: www.arbolespatrimonialesdmq.com

DATOS GENERALES

FICHA No.	9863
NOMBRE COMÚN	Cedro
NOMBRE CIENTÍFICO	Cedrela montana
FAMILIA	Meliaceae
FECHA DE INGRESO	2012-03-19
PROPIETARIO	Distrito Metropolitano de Quito
DIRECCIÓN	Parque El Ejido.
ACCESO Y NOMBRE LOCAL	Por la Av. 6 de Diciembre.
REFERENCIA	Biblioteca del parque.
COORDENADAS (UTM WGS 84 ZONA 17S -QUITO)	X = 500263,513 Y = 9976786,370

DATOS TÉCNICOS

MOTIVO DE LA PATRIMONIALIDAD	Por su avanzada edad a la que acompañará un magnífico porte.
	Por ser endémico o nativo
	Por sus notables dimensiones.
	Por su localización.
ALTURA DE FUSTES	3,50 m
ALTURA TOTAL	16,00 m
PERÍMETRO A LA ALTURA DEL PECHO	2,42 m
DIÁMETRO A LA ALTURA DEL PECHO	0,77 m
DIÁMETRO MÁXIMO DE LA COPA	21,40 m

DATOS FISIOLÓGICOS

ETAPA	Sin Dato
ESTADO DE VITALIDAD	Sin Dato
VALORACIÓN /ESTABILIDAD	Sin Dato
ENFERMEDADES Y PLAGAS	Sin Dato
EPÍFITAS	Sin Dato



Instituto Metropolitano de
Patrimonio



FUNDACIÓN BOTÁNICA DE LOS ANDES
JARDÍN BOTÁNICO DE QUITO
CATÁLOGO DE ARBOLES PATRIMONIALES DEL DMQ



FUENTE: www.arbolespatrimonialesdmq.com

DATOS GENERALES

FICHA No.	9864
NOMBRE COMÚN	Cedro
NOMBRE CIENTÍFICO	Cedrela montana
FAMILIA	Meliaceae
FECHA DE INGRESO	2012-03-19
PROPIETARIO	Distrito Metropolitano de Quito
DIRECCIÓN	Parque El Ejido.
ACCESO Y NOMBRE LOCAL	Por la Av. 6 de Diciembre.
REFERENCIA	Junto a la Administración del parque, hacia la 6 de Diciembre.
COORDENADAS	Sin Dato
(UTM WGS 84 ZONA 17S -QUITO)	Sin Dato

DATOS TÉCNICOS

MOTIVO DE LA PATRIMONIALIDAD	Por ser endémico o nativo
	Por su avanzada edad a la que acompañará un magnífico porte.
	Por sus notables dimensiones.
	Por su localización.
ALTURA DE FUSTES	2,00 m
ALTURA TOTAL	10,00 m
PERÍMETRO A LA ALTURA DEL PECHO	1,24 m
DIÁMETRO A LA ALTURA DEL PECHO	0,39 m
DIÁMETRO MÁXIMO DE LA COPA	10,40 m

DATOS FISIOLÓGICOS

ETAPA	Sin Dato
ESTADO DE VITALIDAD	Sin Dato
VALORACIÓN /ESTABILIDAD	Sin Dato
ENFERMEDADES Y PLAGAS	Sin Dato
EPÍFITAS	Sin Dato



Instituto Metropolitano de
Patrimonio



FUNDACIÓN BOTÁNICA DE LOS ANDES
JARDÍN BOTÁNICO DE QUITO
CATÁLOGO DE ARBOLES PATRIMONIALES DEL DMQ



FUENTE: www.arbolespatrimonialesdmq.com

DATOS GENERALES

FICHA No.	9856
NOMBRE COMÚN	Pino
NOMBRE CIENTÍFICO	Pinus patula
FAMILIA	Pinaceae
FECHA DE INGRESO	2012-03-19
PROPIETARIO	Distrito Metropolitano de Quito
DIRECCIÓN	Parque El Ejido.
ACCESO Y NOMBRE LOCAL	Por la Av. 6 de Diciembre.
REFERENCIA	Administración, frente a la Casa de la Cultura.
COORDENADAS (UTM WGS 84 ZONA 17S -QUITO)	X = 500348,577 Y = 9976840,078

DATOS TÉCNICOS

MOTIVO DE LA PATRIMONIALIDAD	Por su avanzada edad a la que acompañará un magnífico porte.
	Por sus notables dimensiones.
	Por su localización.
ALTURA DE FUSTES	7,00 m
ALTURA TOTAL	20,00 m
PERÍMETRO A LA ALTURA DEL PECHO	2,46 m
DIÁMETRO A LA ALTURA DEL PECHO	0,78 m
DIÁMETRO MÁXIMO DE LA COPA	18,30 m



DATOS FISIOLÓGICOS

ETAPA	Sin Dato
ESTADO DE VITALIDAD	Sin Dato
VALORACIÓN /ESTABILIDAD	Sin Dato
ENFERMEDADES Y PLAGAS	Sin Dato
EPÍFITAS	Sin Dato

Instituto Metropolitano de
Patrimonio



FUNDACIÓN BOTÁNICA DE LOS ANDES
JARDÍN BOTÁNICO DE QUITO
CATÁLOGO DE ARBOLES PATRIMONIALES DEL DMQ



FUENTE: www.arbolespatrimonialesdmq.com

DATOS GENERALES

FICHA No.	9855
NOMBRE COMÚN	Eucalipto
NOMBRE CIENTÍFICO	<i>Eucalyptus globulus</i>
FAMILIA	Mirtaceae
FECHA DE INGRESO	2012-03-19
PROPIETARIO	Distrito Metropolitano de Quito
DIRECCIÓN	Parque El Ejido.
ACCESO Y NOMBRE LOCAL	Por la Av. Patria y por la 6 de Diciembre.
REFERENCIA	Frente a la CFN.
COORDENADAS (UTM WGS 84 ZONA 17S -QUITO)	X = 500378,770 Y = 9976911,811

DATOS TÉCNICOS

MOTIVO DE LA PATRIMONIALIDAD	Por su avanzada edad a la que acompañará un magnífico porte.
	Por sus notables dimensiones.
	Por su localización.
ALTURA DE FUSTES	6,00 m
ALTURA TOTAL	26,00 m
PERÍMETRO A LA ALTURA DEL PECHO	5,00 m
DIÁMETRO A LA ALTURA DEL PECHO	1,59 m
DIÁMETRO MÁXIMO DE LA COPA	19,50 m



DATOS FISIOLÓGICOS

ETAPA	Sin Dato
ESTADO DE VITALIDAD	Sin Dato
VALORACIÓN /ESTABILIDAD	Sin Dato
ENFERMEDADES Y PLAGAS	Sin Dato
EPÍFITAS	Sin Dato

Instituto Metropolitano de
Patrimonio



FUNDACIÓN BOTÁNICA DE LOS ANDES
JARDÍN BOTÁNICO DE QUITO
CATÁLOGO DE ARBOLES PATRIMONIALES DEL DMQ



FUENTE: www.arbolespatrimonialesdmq.com

DATOS GENERALES

FICHA No.	9865
NOMBRE COMÚN	Cedro
NOMBRE CIENTÍFICO	Cedrela montana
FAMILIA	Meliaceae
FECHA DE INGRESO	2012-03-19
PROPIETARIO	Distrito Metropolitano de Quito
DIRECCIÓN	Parque El Ejido.
ACCESO Y NOMBRE LOCAL	Por la Av. Patria.
REFERENCIA	Circunvalación y Baño Público.
COORDENADAS (UTM WGS 84 ZONA 17S -QUITO)	X = 500311,485 Y = 9976928,363

DATOS TÉCNICOS

MOTIVO DE LA PATRIMONIALIDAD	Por ser nativo o endémico.
	Por su avanzada edad a la que acompañará un magnífico porte.
	Por sus notables dimensiones.
	Por su localización.
ALTURA DE FUSTES	2,00 m
ALTURA TOTAL	13,00 m
PERÍMETRO A LA ALTURA DEL PECHO	2,75 m
DIÁMETRO A LA ALTURA DEL PECHO	0,88 m
DIÁMETRO MÁXIMO DE LA COPA	20,20 m

DATOS FISIOLÓGICOS

ETAPA	Sin Dato
ESTADO DE VITALIDAD	Sin Dato
VALORACIÓN /ESTABILIDAD	Sin Dato
ENFERMEDADES Y PLAGAS	Sin Dato
EPÍFITAS	Sin Dato



Instituto Metropolitano de
Patrimonio



FUNDACIÓN BOTÁNICA DE LOS ANDES
JARDÍN BOTÁNICO DE QUITO
CATÁLOGO DE ARBOLES PATRIMONIALES DEL DMQ



FUENTE: www.arbolespatrimonialesdmq.com

DATOS GENERALES

FICHA No.	9866
NOMBRE COMÚN	Cedro
NOMBRE CIENTÍFICO	<i>Cedrela montana</i>
FAMILIA	Meliaceae
FECHA DE INGRESO	2012-03-19
PROPIETARIO	Distrito Metropolitano de Quito
DIRECCIÓN	Parque El Ejido.
ACCESO Y NOMBRE LOCAL	Por la Av. Patria.
REFERENCIA	Detrás del arco de la Circaciana.
COORDENADAS	Sin Dato
(UTM WGS 84 ZONA 17S -QUITO)	Sin Dato

DATOS TÉCNICOS

MOTIVO DE LA PATRIMONIALIDAD	Por ser nativo o endémico.
	Por su avanzada edad a la que acompañará un magnífico porte.
	Por sus notables dimensiones.
	Por su localización.
ALTURA DE FUSTES	3,50 m
ALTURA TOTAL	18,00 m
PERÍMETRO A LA ALTURA DEL PECHO	2,12 m
DIÁMETRO A LA ALTURA DEL PECHO	0,68 m
DIÁMETRO MÁXIMO DE LA COPA	16,50 m

DATOS FISIOLÓGICOS

ETAPA	Sin Dato
ESTADO DE VITALIDAD	Sin Dato
VALORACIÓN /ESTABILIDAD	Sin Dato
ENFERMEDADES Y PLAGAS	Sin Dato
EPÍFITAS	Sin Dato



Instituto Metropolitano de
Patrimonio



FUNDACIÓN BOTÁNICA DE LOS ANDES
JARDÍN BOTÁNICO DE QUITO
CATÁLOGO DE ARBOLES PATRIMONIALES DEL DMQ



FUENTE: www.arbolespatrimonialesdmq.com

DATOS GENERALES

FICHA No.	9867
NOMBRE COMÚN	Cedro
NOMBRE CIENTÍFICO	<i>Cedrela montana</i>
FAMILIA	Meliaceae
FECHA DE INGRESO	2012-03-19
PROPIETARIO	Distrito Metropolitano de Quito
DIRECCIÓN	Parque El Ejido.
ACCESO Y NOMBRE LOCAL	Por la Av. Patria.
REFERENCIA	Centro de Promoción Artística, arco de la Circaciana.
COORDENADAS	Sin Dato
(UTM WGS 84 ZONA 17S -QUITO)	Sin Dato

DATOS TÉCNICOS

MOTIVO DE LA PATRIMONIALIDAD	Por ser nativo o endémico.
	Por su avanzada edad a la que acompañará un magnífico porte.
	Por sus notables dimensiones.
	Por su localización.
ALTURA DE FUSTES	2,50 m
ALTURA TOTAL	17,50 m
PERÍMETRO A LA ALTURA DEL PECHO	2,05 m
DIÁMETRO A LA ALTURA DEL PECHO	0,65 m
DIÁMETRO MÁXIMO DE LA COPA	19,80 m

DATOS FISIOLÓGICOS

ETAPA	Sin Dato
ESTADO DE VITALIDAD	Sin Dato
VALORACIÓN /ESTABILIDAD	Sin Dato
ENFERMEDADES Y PLAGAS	Sin Dato
EPÍFITAS	Sin Dato



Instituto Metropolitano de
Patrimonio



FUNDACIÓN BOTÁNICA DE LOS ANDES
JARDÍN BOTÁNICO DE QUITO
CATÁLOGO DE ARBOLES PATRIMONIALES DEL DMQ



FUENTE: www.arbolespatrimonialesdmq.com

DATOS GENERALES

FICHA No.	9868
NOMBRE COMÚN	Cedro
NOMBRE CIENTÍFICO	<i>Cedrela montana</i>
FAMILIA	Meliaceae
FECHA DE INGRESO	2012-03-19
PROPIETARIO	Distrito Metropolitano de Quito
DIRECCIÓN	Parque El Ejido.
ACCESO Y NOMBRE LOCAL	Por la Av. Patria y la 10 de Agosto.
REFERENCIA	Frente al Centro de Promoción Artística.
COORDENADAS	Sin Dato
(UTM WGS 84 ZONA 17S -QUITO)	Sin Dato

DATOS TÉCNICOS

MOTIVO DE LA PATRIMONIALIDAD	Por ser nativo o endémico.
	Por su avanzada edad a la que acompañará un magnífico porte.
	Por sus notables dimensiones.
	Por su localización.
ALTURA DE FUSTES	4,00 m
ALTURA TOTAL	17,00 m
PERÍMETRO A LA ALTURA DEL PECHO	2,21 m
DIÁMETRO A LA ALTURA DEL PECHO	0,70 m
DIÁMETRO MÁXIMO DE LA COPA	0,00 m

DATOS FISIOLÓGICOS

ETAPA	Sin Dato
ESTADO DE VITALIDAD	Sin Dato
VALORACIÓN /ESTABILIDAD	Sin Dato
ENFERMEDADES Y PLAGAS	Sin Dato
EPÍFITAS	Sin Dato



Instituto Metropolitano de
Patrimonio



FUNDACIÓN BOTÁNICA DE LOS ANDES
JARDÍN BOTÁNICO DE QUITO
CATÁLOGO DE ARBOLES PATRIMONIALES DEL DMQ



FUENTE: www.arbolespatrimonialesdmq.com

DATOS GENERALES

FICHA No.	9869
NOMBRE COMÚN	Cedro
NOMBRE CIENTÍFICO	Cedrela montana
FAMILIA	Meliaceae
FECHA DE INGRESO	2012-03-19
PROPIETARIO	Distrito Metropolitano de Quito
DIRECCIÓN	Parque El Ejido.
ACCESO Y NOMBRE LOCAL	Por la Av. Patria y la 10 de Agosto.
REFERENCIA	Frente al Entre Centro de Promoción Artística.
COORDENADAS	Sin Dato
(UTM WGS 84 ZONA 17S -QUITO)	Sin Dato

DATOS TÉCNICOS

MOTIVO DE LA PATRIMONIALIDAD	Por ser nativo o endémico.
	Por su avanzada edad a la que acompañará un magnífico porte.
	Por sus notables dimensiones.
	Por su localización.
ALTURA DE FUSTES	2,70 m
ALTURA TOTAL	17,00 m
PERÍMETRO A LA ALTURA DEL PECHO	1,62 m
DIÁMETRO A LA ALTURA DEL PECHO	0,52 m
DIÁMETRO MÁXIMO DE LA COPA	6,90 m

DATOS FISIOLÓGICOS

ETAPA	Sin Dato
ESTADO DE VITALIDAD	Sin Dato
VALORACIÓN /ESTABILIDAD	Sin Dato
ENFERMEDADES Y PLAGAS	Sin Dato
EPÍFITAS	Sin Dato



Instituto Metropolitano de
Patrimonio



FUNDACIÓN BOTÁNICA DE LOS ANDES
JARDÍN BOTÁNICO DE QUITO
CATÁLOGO DE ARBOLES PATRIMONIALES DEL DMQ



FUENTE: www.arbolespatrimonialesdmq.com

DATOS GENERALES

FICHA No.	9874
NOMBRE COMÚN	Tocte o Nogal
NOMBRE CIENTÍFICO	<i>Junglans neotrópica</i>
FAMILIA	Juglandaceae
FECHA DE INGRESO	2012-03-19
PROPIETARIO	Distrito Metropolitano de Quito
DIRECCIÓN	Parque El Ejido.
ACCESO Y NOMBRE LOCAL	Por la Av. 10 de Agosto.
REFERENCIA	Monumento a la hoguera bárbara.
COORDENADAS (UTM WGS 84 ZONA 17S -QUITO)	X = 500127,519 Y = 9976836,343

DATOS TÉCNICOS

MOTIVO DE LA PATRIMONIALIDAD	Por ser nativo o endémico.
	Rareza en zona de estudio
	Por su avanzada edad a la que acompañará un magnífico porte.
	Por su localización.
ALTURA DE FUSTES	4,00 m
ALTURA TOTAL	11,00 m
PERÍMETRO A LA ALTURA DEL PECHO	1,58 m
DIÁMETRO A LA ALTURA DEL PECHO	0,50 m
DIÁMETRO MÁXIMO DE LA COPA	18,20 m

DATOS FISIOLÓGICOS

ETAPA	Sin Dato
ESTADO DE VITALIDAD	Sin Dato
VALORACIÓN /ESTABILIDAD	Sin Dato
ENFERMEDADES Y PLAGAS	Sin Dato
EPÍFITAS	Sin Dato



Instituto Metropolitano de
Patrimonio



FUNDACIÓN BOTÁNICA DE LOS ANDES
JARDÍN BOTÁNICO DE QUITO
CATÁLOGO DE ARBOLES PATRIMONIALES DEL DMQ



FUENTE: www.arbolespatrimonialesdmq.com

DATOS GENERALES

FICHA No.	9870
NOMBRE COMÚN	Cedro
NOMBRE CIENTÍFICO	Cedrela montana
FAMILIA	Meliaceae
FECHA DE INGRESO	2012-03-19
PROPIETARIO	Distrito Metropolitano de Quito
DIRECCIÓN	Parque El Ejido.
ACCESO Y NOMBRE LOCAL	Por la Av. 10 de Agosto.
REFERENCIA	Redondel central, diagonal al Centro de Promoción Artística.
COORDENADAS	Sin Dato
(UTM WGS 84 ZONA 17S -QUITO)	Sin Dato

DATOS TÉCNICOS

MOTIVO DE LA PATRIMONIALIDAD	Por ser nativo o endémico.
	Por su avanzada edad a la que acompañará un magnífico porte.
	Por sus notables dimensiones.
	Por su localización.
ALTURA DE FUSTES	5,00 m
ALTURA TOTAL	16,00 m
PERÍMETRO A LA ALTURA DEL PECHO	1,52 m
DIÁMETRO A LA ALTURA DEL PECHO	0,48 m
DIÁMETRO MÁXIMO DE LA COPA	13,00 m

DATOS FISIOLÓGICOS

ETAPA	Sin Dato
ESTADO DE VITALIDAD	Sin Dato
VALORACIÓN /ESTABILIDAD	Sin Dato
ENFERMEDADES Y PLAGAS	Sin Dato
EPÍFITAS	Sin Dato



Instituto Metropolitano de
Patrimonio



FUNDACIÓN BOTÁNICA DE LOS ANDES
JARDÍN BOTÁNICO DE QUITO
CATÁLOGO DE ARBOLES PATRIMONIALES DEL DMQ



FUENTE: www.arbolespatrimonialesdmq.com

DATOS GENERALES

FICHA No.	9848
NOMBRE COMÚN	Casuarina
NOMBRE CIENTÍFICO	Casuarina equisetifolia
FAMILIA	Araucariaceae
FECHA DE INGRESO	2012-03-19
PROPIETARIO	Distrito Metropolitano de Quito
DIRECCIÓN	Parque El Ejido.
ACCESO Y NOMBRE LOCAL	Por la Av. 10 de Agosto.
REFERENCIA	Frente al banco Pichincha.
COORDENADAS (UTM WGS 84 ZONA 17S -QUITO)	X = 500012,528 Y = 9976850,323

DATOS TÉCNICOS

MOTIVO DE LA PATRIMONIALIDAD	Por su avanzada edad a la que acompañará un magnífico porte. Por sus notables dimensiones. Por su localización.
ALTURA DE FUSTES	5,00 m
ALTURA TOTAL	11,00 m
PERÍMETRO A LA ALTURA DEL PECHO	2.09 m
DIÁMETRO A LA ALTURA DEL PECHO	0.67 m
DIÁMETRO MÁXIMO DE LA COPA	16.5 m

DATOS FISIOLÓGICOS

ETAPA	Sin Dato
ESTADO DE VITALIDAD	Sin Dato
VALORACIÓN /ESTABILIDAD	Sin Dato
ENFERMEDADES Y PLAGAS	Sin Dato
EPÍFITAS	Sin Dato



Instituto Metropolitano de
Patrimonio



FUNDACIÓN BOTÁNICA DE LOS ANDES
JARDÍN BOTÁNICO DE QUITO
CATÁLOGO DE ARBOLES PATRIMONIALES DEL DMQ



FUENTE: www.arbolespatrimonialesdmq.com

DATOS GENERALES

FICHA No.	9849
NOMBRE COMÚN	Casuarina
NOMBRE CIENTÍFICO	Casuarina equisetifolia
FAMILIA	Casuarinaceae
FECHA DE INGRESO	2012-03-19
PROPIETARIO	Distrito Metropolitano de Quito
DIRECCIÓN	Parque El Ejido.
ACCESO Y NOMBRE LOCAL	Por la Av. 10 de Agosto.
REFERENCIA	Frente al Banco Pichincha.
COORDENADAS (UTM WGS 84 ZONA 17S -QUITO)	X = 500002,530 Y = 9976846,322

DATOS TÉCNICOS

MOTIVO DE LA PATRIMONIALIDAD	Por su avanzada edad a la que acompañará un magnífico porte. Por sus notables dimensiones. Por su localización.
ALTURA DE FUSTES	5,50 m
ALTURA TOTAL	13,00 m
PERÍMETRO A LA ALTURA DEL PECHO	2,20 m
DIÁMETRO A LA ALTURA DEL PECHO	0,70 m
DIÁMETRO MÁXIMO DE LA COPA	17,20 m

DATOS FISIOLÓGICOS

ETAPA	Sin Dato
ESTADO DE VITALIDAD	Sin Dato
VALORACIÓN /ESTABILIDAD	Sin Dato
ENFERMEDADES Y PLAGAS	Sin Dato
EPÍFITAS	Sin Dato



Instituto Metropolitano de
Patrimonio



FUNDACIÓN BOTÁNICA DE LOS ANDES
JARDÍN BOTÁNICO DE QUITO
CATÁLOGO DE ARBOLES PATRIMONIALES DEL DMQ



FUENTE: www.arbolespatrimonialesdmq.com

DATOS GENERALES

FICHA No.	9850
NOMBRE COMÚN	Casuarina
NOMBRE CIENTÍFICO	Casuarina equisetifolia
FAMILIA	Casuarinaceae
FECHA DE INGRESO	2012-03-19
PROPIETARIO	Distrito Metropolitano de Quito
DIRECCIÓN	Parque El Ejido.
ACCESO Y NOMBRE LOCAL	Por la Av. 10 de Agosto.
REFERENCIA	Frente al Banco Pichincha.
COORDENADAS (UTM WGS 84 ZONA 17S -QUITO)	X = 500010,529 Y = 9976844,324

DATOS TÉCNICOS

MOTIVO DE LA PATRIMONIALIDAD	Por su avanzada edad a la que acompañará un magnífico porte. Por sus notables dimensiones. Por su localización.
ALTURA DE FUSTES	5,00 m
ALTURA TOTAL	13,00 m
PERÍMETRO A LA ALTURA DEL PECHO	2,11 m
DIÁMETRO A LA ALTURA DEL PECHO	0,67 m
DIÁMETRO MÁXIMO DE LA COPA	16,3 m



DATOS FISIOLÓGICOS

ETAPA	Sin Dato
ESTADO DE VITALIDAD	Sin Dato
VALORACIÓN /ESTABILIDAD	Sin Dato
ENFERMEDADES Y PLAGAS	Sin Dato
EPÍFITAS	Sin Dato

Instituto Metropolitano de
Patrimonio



FUNDACIÓN BOTÁNICA DE LOS ANDES
JARDÍN BOTÁNICO DE QUITO
CATÁLOGO DE ARBOLES PATRIMONIALES DEL DMQ



FUENTE: www.arbolespatrimonialesdmq.com

DATOS GENERALES

FICHA No.	9872
NOMBRE COMÚN	Cedro
NOMBRE CIENTÍFICO	<i>Cedrela montana</i>
FAMILIA	Meliaceae
FECHA DE INGRESO	2012-03-19
PROPIETARIO	Distrito Metropolitano de Quito
DIRECCIÓN	Parque El Ejido.
ACCESO Y NOMBRE LOCAL	Por la Av. 10 de Agosto.
REFERENCIA	Diagonal al Banco Pichincha, diagonal a la Río de Janeiro y 10 de Agosto.
COORDENADAS (UTM WGS 84 ZONA 17S -QUITO)	X = 499971,541 Y = 9976796,322

DATOS TÉCNICOS

MOTIVO DE LA PATRIMONIALIDAD	Por ser nativo o endémico.
	Por su avanzada edad a la que acompañará un magnífico porte.
	Por sus notables dimensiones.
	Por su localización.
ALTURA DE FUSTES	2,50 m
ALTURA TOTAL	9,00 m
PERÍMETRO A LA ALTURA DEL PECHO	1,17 m
DIÁMETRO A LA ALTURA DEL PECHO	0,37 m
DIÁMETRO MÁXIMO DE LA COPA	13,20 m



DATOS FISIOLÓGICOS

ETAPA	Sin Dato
ESTADO DE VITALIDAD	Sin Dato
VALORACIÓN /ESTABILIDAD	Sin Dato
ENFERMEDADES Y PLAGAS	Sin Dato
EPÍFITAS	Sin Dato

Instituto Metropolitano de
Patrimonio



FUNDACIÓN BOTÁNICA DE LOS ANDES
JARDÍN BOTÁNICO DE QUITO
CATÁLOGO DE ARBOLES PATRIMONIALES DEL DMQ



FUENTE: www.arbolespatrimonialesdmq.com

DATOS GENERALES

FICHA No.	9810
NOMBRE COMÚN	Cipres
NOMBRE CIENTÍFICO	<i>Cupressus macrocarpa</i>
FAMILIA	Cupresaceae
FECHA DE INGRESO	2012-03-07
PROPIETARIO	Distrito Metropolitano de Quito
DIRECCIÓN	Parque El Ejido.
ACCESO Y NOMBRE LOCAL	Por la Av. 6 de Diciembre.
REFERENCIA	Diagonal al teatro Prometeo.
COORDENADAS (UTM WGS 84 ZONA 17S -QUITO)	X = 500241,128 Y = 9976727,274

DATOS TÉCNICOS

MOTIVO DE LA PATRIMONIALIDAD	Por su avanzada edad a la que acompañará un magnífico porte.
	Por sus notables dimensiones.
	Ejemplar histórico
ALTURA DE FUSTES	2,00 m
ALTURA TOTAL	27,00 m
PERÍMETRO A LA ALTURA DEL PECHO	4,50 m
DIÁMETRO A LA ALTURA DEL PECHO	1,43 m
DIÁMETRO MÁXIMO DE LA COPA	14,50 m

DATOS FISIOLÓGICOS

ETAPA	Sin Dato
ESTADO DE VITALIDAD	Sin Dato
VALORACIÓN /ESTABILIDAD	Sin Dato
ENFERMEDADES Y PLAGAS	Sin Dato
EPÍFITAS	Sin Dato



Instituto Metropolitano de
Patrimonio



FUNDACIÓN BOTÁNICA DE LOS ANDES
JARDÍN BOTÁNICO DE QUITO
CATÁLOGO DE ARBOLES PATRIMONIALES DEL DMQ



FUENTE: www.arbolespatrimonialesdmq.com

DATOS GENERALES


FICHA No.	9765
NOMBRE COMÚN	Platán
NOMBRE CIENTÍFICO	<i>Platanus acerifolia</i>
FAMILIA	Platanaceae
FECHA DE INGRESO	2012-03-01
PROPIETARIO	Distrito Metropolitano de Quito
DIRECCIÓN	Parque El Ejido, al centro.
ACCESO Y NOMBRE LOCAL	Por la 10 de Agosto, por la 6 de diciembre, por la Patria.
REFERENCIA	Monumento a la Hoguera Bárbara.
COORDENADAS (UTM WGS 84 ZONA 17S -QUITO)	X = 500149,520 Y = 9976814,349

DATOS TÉCNICOS

MOTIVO DE LA PATRIMONIALIDAD	Por su avanzada edad a la que acompañará un magnífico porte. Por su localización. Ejemplar ligado a la tradición del lugar.
ALTURA DE FUSTES	2,30 m
ALTURA TOTAL	7,50 m
PERÍMETRO A LA ALTURA DEL PECHO	1,46 m
DIÁMETRO A LA ALTURA DEL PECHO	0,46 m
DIÁMETRO MÁXIMO DE LA COPA	6,00 m

DATOS FISIOLÓGICOS

ETAPA	Senescente
ESTADO DE VITALIDAD	Media
VALORACIÓN /ESTABILIDAD	Óptima
ENFERMEDADES Y PLAGAS	Hongos, hormigas y barrenadores
EPÍFITAS	No



Instituto Metropolitano de
Patrimonio



FUNDACIÓN BOTÁNICA DE LOS ANDES
JARDÍN BOTÁNICO DE QUITO
CATÁLOGO DE ARBOLES PATRIMONIALES DEL DMQ



FUENTE: www.arbolespatrimonialesdmq.com

DATOS GENERALES

FICHA No.	9788
NOMBRE COMÚN	Platán
NOMBRE CIENTÍFICO	<i>Platanus acerifolia</i>
FAMILIA	Platanaceae
FECHA DE INGRESO	2012-03-01
PROPIETARIO	Distrito Metropolitano de Quito
DIRECCIÓN	Parque EL Ejido, al centro.
ACCESO Y NOMBRE LOCAL	Por la Av. 10 de Agosto.
REFERENCIA	Ciclovía y monumento a la Hoguera Bárbara.
COORDENADAS	Sin Dato
(UTM WGS 84 ZONA 17S -QUITO)	Sin Dato

DATOS TÉCNICOS

MOTIVO DE LA PATRIMONIALIDAD	Por su avanzada edad a la que acompañará un magnífico porte. Por su localización. Ejemplar ligado a la tradición del lugar.
ALTURA DE FUSTES	2,40 m
ALTURA TOTAL	7,00 m
PERÍMETRO A LA ALTURA DEL PECHO	1,53 m
DIÁMETRO A LA ALTURA DEL PECHO	0,49 m
DIÁMETRO MÁXIMO DE LA COPA	7,40 m

DATOS FISIOLÓGICOS

ETAPA	Senescente
ESTADO DE VITALIDAD	Alta
VALORACIÓN /ESTABILIDAD	Óptima
ENFERMEDADES Y PLAGAS	Hongos
EPÍFITAS	Pocas



Instituto Metropolitano de
Patrimonio



FUNDACIÓN BOTÁNICA DE LOS ANDES
JARDÍN BOTÁNICO DE QUITO
CATÁLOGO DE ARBOLES PATRIMONIALES DEL DMQ



FUENTE: www.arbolespatrimonialesdmq.com

DATOS GENERALES

FICHA No.	9821
NOMBRE COMÚN	Cipres
NOMBRE CIENTÍFICO	<i>Cupressus macrocarpa</i>
FAMILIA	Cupresaceae
FECHA DE INGRESO	2012-03-07
PROPIETARIO	Distrito Metropolitano de Quito
DIRECCIÓN	Parque El Ejido.
ACCESO Y NOMBRE LOCAL	Por la Av. 10 de Agosto, por la Tarqui.
REFERENCIA	Junto al Centro de Promoción Artística.
COORDENADAS (UTM WGS 84 ZONA 17S -QUITO)	X = 500190,089 Y = 9976921,534

DATOS TÉCNICOS

MOTIVO DE LA PATRIMONIALIDAD	Por su avanzada edad a la que acompañará un magnífico porte.
	Por sus notables dimensiones.
	Por su localización.
ALTURA DE FUSTES	2,30 m
ALTURA TOTAL	20,00 m
PERÍMETRO A LA ALTURA DEL PECHO	8,49 m
DIÁMETRO A LA ALTURA DEL PECHO	2,70 m
DIÁMETRO MÁXIMO DE LA COPA	28,49 m

DATOS FISIOLÓGICOS

ETAPA	Sin Dato
ESTADO DE VITALIDAD	Sin Dato
VALORACIÓN /ESTABILIDAD	Sin Dato
ENFERMEDADES Y PLAGAS	Sin Dato
EPÍFITAS	Sin Dato



Instituto Metropolitano de
Patrimonio



FUNDACIÓN BOTÁNICA DE LOS ANDES
JARDÍN BOTÁNICO DE QUITO
CATÁLOGO DE ARBOLES PATRIMONIALES DEL DMQ



FUENTE: www.arbolespatrimonialesdmq.com

DATOS GENERALES

FICHA No.	9750
NOMBRE COMÚN	Platán
NOMBRE CIENTÍFICO	<i>Platanus acerifolia</i>
FAMILIA	Platanaceae
FECHA DE INGRESO	2012-03-01
PROPIETARIO	Distrito Metropolitano de Quito
DIRECCIÓN	Parque El Ejido, hacia el centro.
ACCESO Y NOMBRE LOCAL	Por la Av. 10 de Agosto, por la Tarqui.
REFERENCIA	Monumento a Eloy Alfaro.
COORDENADAS (UTM WGS 84 ZONA 17S -QUITO)	X = 500148,522 Y = 9976798,350

DATOS TÉCNICOS

MOTIVO DE LA PATRIMONIALIDAD	Por su avanzada edad a la que acompañará un magnífico porte.
	Por su localización.
	Ejemplar ligado a la tradición del lugar.
ALTURA DE FUSTES	3,20 m
ALTURA TOTAL	9,00 m
PERÍMETRO A LA ALTURA DEL PECHO	1,60 m
DIÁMETRO A LA ALTURA DEL PECHO	0,51 m
DIÁMETRO MÁXIMO DE LA COPA	9,90 m

DATOS FISIOLÓGICOS

ETAPA	Maduro
ESTADO DE VITALIDAD	Media
VALORACIÓN /ESTABILIDAD	Óptima
ENFERMEDADES Y PLAGAS	Hongos y barrenadores
EPÍFITAS	No



Instituto Metropolitano de
Patrimonio



FUNDACIÓN BOTÁNICA DE LOS ANDES
JARDÍN BOTÁNICO DE QUITO
CATÁLOGO DE ARBOLES PATRIMONIALES DEL DMQ



FUENTE: www.arbolespatrimonialesdmq.com

DATOS GENERALES


FICHA No.	9763
NOMBRE COMÚN	Platán
NOMBRE CIENTÍFICO	<i>Platanus acerifolia</i>
FAMILIA	Platanaceae
FECHA DE INGRESO	2012-03-01
PROPIETARIO	Distrito Metropolitano de Quito
DIRECCIÓN	Parque El Ejido, hacia el centro.
ACCESO Y NOMBRE LOCAL	Por la 10 de Agosto, por la 6 de diciembre, por la Patria.
REFERENCIA	Redondel central y cicloavía.
COORDENADAS (UTM WGS 84 ZONA 17S -QUITO)	X = 500185,514 Y = 9976826,353

DATOS TÉCNICOS

MOTIVO DE LA PATRIMONIALIDAD	Por su avanzada edad a la que acompañará un magnífico porte. Por su localización.
ALTURA DE FUSTES	1,70 m
ALTURA TOTAL	9,00 m
PERÍMETRO A LA ALTURA DEL PECHO	1,81 m
DIÁMETRO A LA ALTURA DEL PECHO	0,58 m
DIÁMETRO MÁXIMO DE LA COPA	12,7 m

DATOS FISIOLÓGICOS

ETAPA	Maduro
ESTADO DE VITALIDAD	Media
VALORACIÓN /ESTABILIDAD	Óptima
ENFERMEDADES Y PLAGAS	Hongos
EPÍFITAS	Pocas



Instituto Metropolitano de
Patrimonio



FUNDACIÓN BOTÁNICA DE LOS ANDES
JARDÍN BOTÁNICO DE QUITO
CATÁLOGO DE ARBOLES PATRIMONIALES DEL DMQ



FUENTE: www.arbolespatrimonialesdmq.com

DATOS GENERALES

FICHA No.	9764
NOMBRE COMÚN	Platán
NOMBRE CIENTÍFICO	<i>Platanus acerifolia</i>
FAMILIA	Platanaceae
FECHA DE INGRESO	2012-03-01
PROPIETARIO	Distrito Metropolitano de Quito
DIRECCIÓN	Parque El Ejido, hacia el centro.
ACCESO Y NOMBRE LOCAL	Por la 10 de Agosto, por la 6 de diciembre, por la Patria.
REFERENCIA	Monumento a la Hoguera Bárbara.
COORDENADAS (UTM WGS 84 ZONA 17S -QUITO)	X = 500161,518 Y = 9976818,350

DATOS TÉCNICOS

MOTIVO DE LA PATRIMONIALIDAD	Por su avanzada edad a la que acompañará un magnífico porte. Por su localización.
ALTURA DE FUSTES	1,55 m
ALTURA TOTAL	8,50 m
PERÍMETRO A LA ALTURA DEL PECHO	1,76 m
DIÁMETRO A LA ALTURA DEL PECHO	0,56 m
DIÁMETRO MÁXIMO DE LA COPA	5,20 m

DATOS FISIOLÓGICOS

ETAPA	Maduro
ESTADO DE VITALIDAD	Media
VALORACIÓN /ESTABILIDAD	Óptima
ENFERMEDADES Y PLAGAS	Hongos y hormigas
EPÍFITAS	No



Instituto Metropolitano de
Patrimonio



FUNDACIÓN BOTÁNICA DE LOS ANDES
JARDÍN BOTÁNICO DE QUITO
CATÁLOGO DE ARBOLES PATRIMONIALES DEL DMQ



FUENTE: www.arbolespatrimonialesdmq.com

DATOS GENERALES

FICHA No.	9766
NOMBRE COMÚN	Platán
NOMBRE CIENTÍFICO	<i>Platanus acerifolia</i>
FAMILIA	Platanaceae
FECHA DE INGRESO	2012-03-01
PROPIETARIO	Distrito Metropolitano de Quito
DIRECCIÓN	Parque El Ejido, hacia el centro.
ACCESO Y NOMBRE LOCAL	Por la Av. 10 de Agosto.
REFERENCIA	A 10 metros del monumento a la hoguera bárbara.
COORDENADAS (UTM WGS 84 ZONA 17S -QUITO)	X = 500129,523 Y = 9976808,346

DATOS TÉCNICOS

MOTIVO DE LA PATRIMONIALIDAD	Por su avanzada edad a la que acompañará un magnífico porte.
	Por sus notables dimensiones.
	Por su localización.
	Ejemplar ligado a la tradición del lugar.
ALTURA DE FUSTES	1,70 m
ALTURA TOTAL	8,00 m
PERÍMETRO A LA ALTURA DEL PECHO	2,01 m
DIÁMETRO A LA ALTURA DEL PECHO	0,64 m
DIÁMETRO MÁXIMO DE LA COPA	10,70 m

DATOS FISIOLÓGICOS

ETAPA	Maduro
ESTADO DE VITALIDAD	Alta
VALORACIÓN /ESTABILIDAD	Óptima
ENFERMEDADES Y PLAGAS	Hongos y barrenadores
EPÍFITAS	No



Instituto Metropolitano de
Patrimonio



FUNDACIÓN BOTÁNICA DE LOS ANDES
JARDÍN BOTÁNICO DE QUITO
CATÁLOGO DE ÁRBOLES PATRIMONIALES DEL DMQ



FUENTE: www.arbolespatrimonialesdmq.com

DATOS GENERALES

FICHA No.	9778
NOMBRE COMÚN	Platán
NOMBRE CIENTÍFICO	<i>Platanus acerifolia</i>
FAMILIA	Platanaceae
FECHA DE INGRESO	2012-03-01
PROPIETARIO	Distrito Metropolitano de Quito
DIRECCIÓN	Parque EL Ejido hacia el centro.
ACCESO Y NOMBRE LOCAL	Por la Tarqui y la 10 de Agosto.
REFERENCIA	Monumento a Humboldt hacia la 10 de Agosto.
COORDENADAS (UTM WGS 84 ZONA 17S -QUITO)	X = 500021,541 Y = 9976760,334

DATOS TÉCNICOS

MOTIVO DE LA PATRIMONIALIDAD	Por su avanzada edad a la que acompañará un magnífico porte.
	Por su localización.
	Ejemplar ligado a la tradición del lugar.
ALTURA DE FUSTES	1,60 m
ALTURA TOTAL	7,50 m
PERÍMETRO A LA ALTURA DEL PECHO	1,61 m
DIÁMETRO A LA ALTURA DEL PECHO	0,51 m
DIÁMETRO MÁXIMO DE LA COPA	7,60 m

DATOS FISIOLÓGICOS

ETAPA	Senescente
ESTADO DE VITALIDAD	Alta
VALORACIÓN /ESTABILIDAD	Óptima
ENFERMEDADES Y PLAGAS	Hongos y barrenadores
EPÍFITAS	Pocas



Instituto Metropolitano de
Patrimonio



FUNDACIÓN BOTÁNICA DE LOS ANDES
JARDÍN BOTÁNICO DE QUITO
CATÁLOGO DE ÁRBOLES PATRIMONIALES DEL DMQ



FUENTE: www.arbolespatrimonialesdmq.com

DATOS GENERALES


FICHA No.	9779
NOMBRE COMÚN	Platán
NOMBRE CIENTÍFICO	<i>Platanus acerifolia</i>
FAMILIA	Platanaceae
FECHA DE INGRESO	2012-03-01
PROPIETARIO	Distrito Metropolitano de Quito
DIRECCIÓN	Parque EL Ejido hacia el centro.
ACCESO Y NOMBRE LOCAL	Por la Tarqui y la 10 de Agosto.
REFERENCIA	Monumento a Humboldt, hacia la 10 de Agosto.
COORDENADAS (UTM WGS 84 ZONA 17S -QUITO)	X = 500029,541 Y = 9976758,335

DATOS TÉCNICOS

MOTIVO DE LA PATRIMONIALIDAD	Por su avanzada edad a la que acompañará un magnífico porte.
	Por su localización.
	Ejemplar ligado a la tradición del lugar.
ALTURA DE FUSTES	1,85 m
ALTURA TOTAL	7,50 m
PERÍMETRO A LA ALTURA DEL PECHO	1,34 m
DIÁMETRO A LA ALTURA DEL PECHO	0,43 m
DIÁMETRO MÁXIMO DE LA COPA	11,50 m

DATOS FISIOLÓGICOS

ETAPA	Senescente
ESTADO DE VITALIDAD	Alta
VALORACIÓN /ESTABILIDAD	Óptima
ENFERMEDADES Y PLAGAS	Hongos y barrenadores
EPÍFITAS	Pocas



Instituto Metropolitano de
Patrimonio



FUNDACIÓN BOTÁNICA DE LOS ANDES
JARDÍN BOTÁNICO DE QUITO
CATÁLOGO DE ÁRBOLES PATRIMONIALES DEL DMQ



FUENTE: www.arbolespatrimonialesdmq.com

DATOS GENERALES

FICHA No.	9780
NOMBRE COMÚN	Platán
NOMBRE CIENTÍFICO	<i>Platanus acerifolia</i>
FAMILIA	Platanaceae
FECHA DE INGRESO	2012-03-01
PROPIETARIO	Distrito Metropolitano de Quito
DIRECCIÓN	Parque EL Ejido, hacia el centro.
ACCESO Y NOMBRE LOCAL	Por la Tarqui y la 10 de Agosto.
REFERENCIA	Monumento a Humboldt hacia la 10 de Agosto.
COORDENADAS (UTM WGS 84 ZONA 17S -QUITO)	X = 500041,539 Y = 9976762,337

DATOS TÉCNICOS

MOTIVO DE LA PATRIMONIALIDAD	Por su avanzada edad a la que acompañará un magnífico porte.
	Por su localización.
	Ejemplar ligado a la tradición del lugar.
ALTURA DE FUSTES	1,70 m
ALTURA TOTAL	7,00 m
PERÍMETRO A LA ALTURA DEL PECHO	1,32 m
DIÁMETRO A LA ALTURA DEL PECHO	0,42 m
DIÁMETRO MÁXIMO DE LA COPA	8,30 m

DATOS FISIOLÓGICOS

ETAPA	Senescente
ESTADO DE VITALIDAD	Alta
VALORACIÓN /ESTABILIDAD	Óptima
ENFERMEDADES Y PLAGAS	Hongos y barrenadores
EPÍFITAS	Pocas



Instituto Metropolitano de
Patrimonio



FUNDACIÓN BOTÁNICA DE LOS ANDES
JARDÍN BOTÁNICO DE QUITO
CATÁLOGO DE ÁRBOLES PATRIMONIALES DEL DMQ



FUENTE: www.arbolespatrimonialesdmq.com

DATOS GENERALES


FICHA No.	9781
NOMBRE COMÚN	Platán
NOMBRE CIENTÍFICO	<i>Platanus acerifolia</i>
FAMILIA	Platanaceae
FECHA DE INGRESO	2012-03-01
PROPIETARIO	Distrito Metropolitano de Quito
DIRECCIÓN	Parque EL Ejido hacia el centro.
ACCESO Y NOMBRE LOCAL	Por la Av. 10 de Agosto.
REFERENCIA	Hacia redondel y monumento Humboldt.
COORDENADAS (UTM WGS 84 ZONA 17S -QUITO)	X = 500034,537 Y = 9976780,334

DATOS TÉCNICOS

MOTIVO DE LA PATRIMONIALIDAD	Por su avanzada edad a la que acompañará un magnífico porte. Ejemplar ligado a la tradición del lugar.
ALTURA DE FUSTES	2,25 m
ALTURA TOTAL	8,50 m
PERÍMETRO A LA ALTURA DEL PECHO	1,73 m
DIÁMETRO A LA ALTURA DEL PECHO	0,55 m
DIÁMETRO MÁXIMO DE LA COPA	11,10 m

DATOS FISIOLÓGICOS

ETAPA	Maduro
ESTADO DE VITALIDAD	Alta
VALORACIÓN /ESTABILIDAD	Óptima
ENFERMEDADES Y PLAGAS	Hongos y barrenadores
EPÍFITAS	No



Instituto Metropolitano de
Patrimonio



FUNDACIÓN BOTÁNICA DE LOS ANDES
JARDÍN BOTÁNICO DE QUITO
CATÁLOGO DE ÁRBOLES PATRIMONIALES DEL DMQ



FUENTE: www.arbolespatrimonialesdmq.com

DATOS GENERALES

FICHA No.	9783
NOMBRE COMÚN	Platán
NOMBRE CIENTÍFICO	<i>Platanus acerifolia</i>
FAMILIA	Platanaceae
FECHA DE INGRESO	2012-03-01
PROPIETARIO	Distrito Metropolitano de Quito
DIRECCIÓN	Parque EL Ejido hacia el centro.
ACCESO Y NOMBRE LOCAL	Por la Av. 10 de Agosto.
REFERENCIA	Ciclovía Monumento a la Hoguera bárbara.
COORDENADAS (UTM WGS 84 ZONA 17S -QUITO)	X = 500130,520 Y = 9976824,345

DATOS TÉCNICOS

MOTIVO DE LA PATRIMONIALIDAD	Por su avanzada edad a la que acompañará un magnífico porte.
	Por su localización.
	Ejemplar ligado a la tradición del lugar.
ALTURA DE FUSTES	2,15 m
ALTURA TOTAL	8,00 m
PERÍMETRO A LA ALTURA DEL PECHO	2,10 m
DIÁMETRO A LA ALTURA DEL PECHO	0,67 m
DIÁMETRO MÁXIMO DE LA COPA	10,95 m

DATOS FISIOLÓGICOS

ETAPA	Maduro
ESTADO DE VITALIDAD	Alta
VALORACIÓN /ESTABILIDAD	Óptima
ENFERMEDADES Y PLAGAS	Hongos
EPÍFITAS	Pocas



Instituto Metropolitano de
Patrimonio



FUNDACIÓN BOTÁNICA DE LOS ANDES
JARDÍN BOTÁNICO DE QUITO
CATÁLOGO DE ÁRBOLES PATRIMONIALES DEL DMQ



FUENTE: www.arbolespatrimonialesdmq.com

DATOS GENERALES

FICHA No.	9813
NOMBRE COMÚN	Ciprés
NOMBRE CIENTÍFICO	<i>Cupressus macrocarpa</i>
FAMILIA	Cupresaceae
FECHA DE INGRESO	2012-03-07
PROPIETARIO	Distrito Metropolitano de Quito
DIRECCIÓN	Parque El Ejido, hacia el centro.
ACCESO Y NOMBRE LOCAL	Por la Av. Patria.
REFERENCIA	Hacia el centro del parque, sector del monumento a la Hoguera Bárbara.
COORDENADAS (UTM WGS 84 ZONA 17S -QUITO)	X = 500180,294 Y = 9976890,866

DATOS TÉCNICOS

MOTIVO DE LA PATRIMONIALIDAD	Por su avanzada edad a la que acompañará un magnífico porte. Por sus notables dimensiones. Por su localización.
ALTURA DE FUSTES	0,50 m
ALTURA TOTAL	28,00 m
PERÍMETRO A LA ALTURA DEL PECHO	5,00 m
DIÁMETRO A LA ALTURA DEL PECHO	1,59 m
DIÁMETRO MÁXIMO DE LA COPA	16,70 m

DATOS FISIOLÓGICOS

ETAPA	Sin Dato
ESTADO DE VITALIDAD	Sin Dato
VALORACIÓN /ESTABILIDAD	Sin Dato
ENFERMEDADES Y PLAGAS	Sin Dato
EPÍFITAS	Sin Dato



Instituto Metropolitano de
Patrimonio



FUNDACIÓN BOTÁNICA DE LOS ANDES
JARDÍN BOTÁNICO DE QUITO
CATÁLOGO DE ÁRBOLES PATRIMONIALES DEL DMQ



FUENTE: www.arbolespatrimonialesdmq.com

DATOS GENERALES

FICHA No.	9854
NOMBRE COMÚN	Eucalipto aromático
NOMBRE CIENTÍFICO	<i>Eucalyptus citriodora</i>
FAMILIA	Myrtaceae
FECHA DE INGRESO	2012-03-19
PROPIETARIO	Distrito Metropolitano de Quito
DIRECCIÓN	Parque El Ejido, hacia el centro.
ACCESO Y NOMBRE LOCAL	Por la Patria, por la 6 De Diciembre, por la 10 de Agosto.
REFERENCIA	Redondel central.
COORDENADAS (UTM WGS 84 ZONA 17S -QUITO)	Sin Dato
	Sin Dato

DATOS TÉCNICOS

MOTIVO DE LA PATRIMONIALIDAD	Por su avanzada edad a la que acompañará un magnífico porte. Por sus notables dimensiones. Por su localización.
ALTURA DE FUSTES	4,00 m
ALTURA TOTAL	17,00 m
PERÍMETRO A LA ALTURA DEL PECHO	3,36 m
DIÁMETRO A LA ALTURA DEL PECHO	1,07 m
DIÁMETRO MÁXIMO DE LA COPA	20,60 m

DATOS FISIOLÓGICOS

ETAPA	Sin Dato
ESTADO DE VITALIDAD	Sin Dato
VALORACIÓN /ESTABILIDAD	Sin Dato
ENFERMEDADES Y PLAGAS	Sin Dato
EPÍFITAS	Sin Dato



Instituto Metropolitano de
Patrimonio



FUNDACIÓN BOTÁNICA DE LOS ANDES
JARDÍN BOTÁNICO DE QUITO
CATÁLOGO DE ÁRBOLES PATRIMONIALES DEL DMQ



FUENTE: www.arbolespatrimonialesdmq.com

DATOS GENERALES

FICHA No.	9785
NOMBRE COMÚN	Platán
NOMBRE CIENTÍFICO	<i>Platanus acerifolia</i>
FAMILIA	Platanaceae
FECHA DE INGRESO	2012-03-01
PROPIETARIO	Distrito Metropolitano de Quito
DIRECCIÓN	Parque EL Ejido hacia la Patria.
ACCESO Y NOMBRE LOCAL	Por la Av. Patria.
REFERENCIA	Baño Público y arco de la Circaciana.
COORDENADAS (UTM WGS 84 ZONA 17S -QUITO)	X = 500302,486 Y = 9976926,362

DATOS TÉCNICOS

MOTIVO DE LA PATRIMONIALIDAD	Por su avanzada edad a la que acompañará un magnífico porte. Por su localización. Ejemplar ligado a la tradición del lugar.
ALTURA DE FUSTES	1,07 m
ALTURA TOTAL	8,00 m
PERÍMETRO A LA ALTURA DEL PECHO	0,55 m
DIÁMETRO A LA ALTURA DEL PECHO	0,18 m
DIÁMETRO MÁXIMO DE LA COPA	9,60 m

DATOS FISIOLÓGICOS

ETAPA	Maduro
ESTADO DE VITALIDAD	Alta
VALORACIÓN /ESTABILIDAD	Óptima
ENFERMEDADES Y PLAGAS	Hongos
EPÍFITAS	Pocas



Instituto Metropolitano de
Patrimonio



FUNDACIÓN BOTÁNICA DE LOS ANDES
JARDÍN BOTÁNICO DE QUITO
CATÁLOGO DE ÁRBOLES PATRIMONIALES DEL DMQ



FUENTE: www.arbolespatrimonialesdmq.com

DATOS GENERALES

FICHA No.	9786
NOMBRE COMÚN	Platán
NOMBRE CIENTÍFICO	<i>Platanus acerifolia</i>
FAMILIA	Platanaceae
FECHA DE INGRESO	2012-03-01
PROPIETARIO	Distrito Metropolitano de Quito
DIRECCIÓN	Parque EL Ejido hacia la Patria.
ACCESO Y NOMBRE LOCAL	Por la Av. 10 de Agosto.
REFERENCIA	Baño Público y arco de la Circaciana.
COORDENADAS (UTM WGS 84 ZONA 17S -QUITO)	X = 500296,485 Y = 9976936,360

DATOS TÉCNICOS

MOTIVO DE LA PATRIMONIALIDAD	Por su avanzada edad a la que acompañará un magnífico porte.
	Por su localización.
	Ejemplar ligado a la tradición del lugar.
ALTURA DE FUSTES	1,60 m
ALTURA TOTAL	7,50 m
PERÍMETRO A LA ALTURA DEL PECHO	1,88 m
DIÁMETRO A LA ALTURA DEL PECHO	0,60 m
DIÁMETRO MÁXIMO DE LA COPA	9,80 m

DATOS FISIOLÓGICOS

ETAPA	Maduro
ESTADO DE VITALIDAD	Alta
VALORACIÓN /ESTABILIDAD	Óptima
ENFERMEDADES Y PLAGAS	Hongos
EPÍFITAS	Pocas



Instituto Metropolitano de
Patrimonio



FUNDACIÓN BOTÁNICA DE LOS ANDES
JARDÍN BOTÁNICO DE QUITO
CATÁLOGO DE ÁRBOLES PATRIMONIALES DEL DMQ



FUENTE: www.arbolespatrimonialesdmq.com

DATOS GENERALES

FICHA No.	9879
NOMBRE COMÚN	Cococumbi
NOMBRE CIENTÍFICO	<i>Parajubaea cocoides</i>
FAMILIA	Arecaeae
FECHA DE INGRESO	2012-03-19
PROPIETARIO	Distrito Metropolitano de Quito
DIRECCIÓN	Parque El Arbolito.
ACCESO Y NOMBRE LOCAL	Por la Av. 6 de Diciembre.
REFERENCIA	Detrás del Teatro Prometeo.
COORDENADAS (UTM WGS 84 ZONA 17S -QUITO)	X = 500382,031 Y = 9976691,111

DATOS TÉCNICOS

MOTIVO DE LA PATRIMONIALIDAD	Por ser nativo o endémico.
	Por su avanzada edad a la que acompañará un magnífico porte.
	Por sus notables dimensiones.
	Por su localización.
ALTURA DE FUSTES	9,00 m
ALTURA TOTAL	13,00 m
PERÍMETRO A LA ALTURA DEL PECHO	0,80 m
DIÁMETRO A LA ALTURA DEL PECHO	0,25 m
DIÁMETRO MÁXIMO DE LA COPA	6,50 m



DATOS FISIOLÓGICOS

ETAPA	Sin Dato
ESTADO DE VITALIDAD	Sin Dato
VALORACIÓN /ESTABILIDAD	Sin Dato
ENFERMEDADES Y PLAGAS	Sin Dato
EPÍFITAS	Sin Dato

Instituto Metropolitano de
Patrimonio



FUNDACIÓN BOTÁNICA DE LOS ANDES
JARDÍN BOTÁNICO DE QUITO
CATÁLOGO DE ÁRBOLES PATRIMONIALES DEL DMQ



FUENTE: www.arbolespatrimonialesdmq.com

DATOS GENERALES

FICHA No.	9875
NOMBRE COMÚN	Cococumbi
NOMBRE CIENTÍFICO	<i>Parajubaea cocoides</i>
FAMILIA	Arecaeae
FECHA DE INGRESO	2012-03-19
PROPIETARIO	Distrito Metropolitano de Quito
DIRECCIÓN	Parque El Arbolito.
ACCESO Y NOMBRE LOCAL	Por la Av. 6 de Diciembre.
REFERENCIA	Detrás del Teatro Prometeo.
COORDENADAS (UTM WGS 84 ZONA 17S -QUITO)	X = 500376,377 Y = 9976684,606

DATOS TÉCNICOS

MOTIVO DE LA PATRIMONIALIDAD	Por su avanzada edad a la que acompañará un magnífico porte. Por sus notables dimensiones. Por su localización.
ALTURA DE FUSTES	8,00 m
ALTURA TOTAL	12,00 m
PERÍMETRO A LA ALTURA DEL PECHO	1,80 m
DIÁMETRO A LA ALTURA DEL PECHO	0,57 m
DIÁMETRO MÁXIMO DE LA COPA	6,25 m

DATOS FISIOLÓGICOS

ETAPA	Sin Dato
ESTADO DE VITALIDAD	Sin Dato
VALORACIÓN /ESTABILIDAD	Sin Dato
ENFERMEDADES Y PLAGAS	Sin Dato
EPÍFITAS	Sin Dato



Instituto Metropolitano de
Patrimonio



FUNDACIÓN BOTÁNICA DE LOS ANDES
JARDÍN BOTÁNICO DE QUITO
CATÁLOGO DE ÁRBOLES PATRIMONIALES DEL DMQ



FUENTE: www.arbolespatrimonialesdmq.com

DATOS GENERALES

FICHA No.	9876
NOMBRE COMÚN	Cococumbi
NOMBRE CIENTÍFICO	<i>Parajubaea cocoides</i>
FAMILIA	Arecaeae
FECHA DE INGRESO	2012-03-19
PROPIETARIO	Distrito Metropolitano de Quito
DIRECCIÓN	Parque El Arbolito.
ACCESO Y NOMBRE LOCAL	Por la Av. 6 de Diciembre.
REFERENCIA	Detrás del Teatro Prometeo.
COORDENADAS (UTM WGS 84 ZONA 17S -QUITO)	X = 500367,585 Y = 9976682,283

DATOS TÉCNICOS

MOTIVO DE LA PATRIMONIALIDAD	Por ser nativo o endémico
	Por su avanzada edad a la que acompañará un magnífico porte.
	Por sus notables dimensiones.
	Por su localización.
ALTURA DE FUSTES	10,00 m
ALTURA TOTAL	12,50 m
PERÍMETRO A LA ALTURA DEL PECHO	1,09 m
DIÁMETRO A LA ALTURA DEL PECHO	0,35 m
DIÁMETRO MÁXIMO DE LA COPA	5,70 m



DATOS FISIOLÓGICOS

ETAPA	Sin Dato
ESTADO DE VITALIDAD	Sin Dato
VALORACIÓN /ESTABILIDAD	Sin Dato
ENFERMEDADES Y PLAGAS	Sin Dato
EPÍFITAS	Sin Dato

Instituto Metropolitano de
Patrimonio



FUNDACIÓN BOTÁNICA DE LOS ANDES
JARDÍN BOTÁNICO DE QUITO
CATÁLOGO DE ÁRBOLES PATRIMONIALES DEL DMQ



FUENTE: www.arbolespatrimonialesdmq.com

DATOS GENERALES

FICHA No.	9877
NOMBRE COMÚN	Cococumbi
NOMBRE CIENTÍFICO	<i>Parajubaea cocoides</i>
FAMILIA	Arecaeae
FECHA DE INGRESO	2012-03-19
PROPIETARIO	Distrito Metropolitano de Quito
DIRECCIÓN	Parque El Arbolito.
ACCESO Y NOMBRE LOCAL	Por la Av. 6 de Diciembre.
REFERENCIA	Detrás del Teatro Prometeo.
COORDENADAS (UTM WGS 84 ZONA 17S -QUITO)	X = 500362,732 Y = 9976679,227

DATOS TÉCNICOS

MOTIVO DE LA PATRIMONIALIDAD	Por ser nativo o endémico.
	Por su avanzada edad a la que acompañará un magnífico porte.
	Por sus notables dimensiones.
	Por su localización.
ALTURA DE FUSTES	8,00 m
ALTURA TOTAL	11,00 m
PERÍMETRO A LA ALTURA DEL PECHO	1,10 m
DIÁMETRO A LA ALTURA DEL PECHO	0,35 m
DIÁMETRO MÁXIMO DE LA COPA	5,80 m



DATOS FISIOLÓGICOS

ETAPA	Sin Dato
ESTADO DE VITALIDAD	Sin Dato
VALORACIÓN /ESTABILIDAD	Sin Dato
ENFERMEDADES Y PLAGAS	Sin Dato
EPÍFITAS	Sin Dato

Instituto Metropolitano de
Patrimonio



FUNDACIÓN BOTÁNICA DE LOS ANDES
JARDÍN BOTÁNICO DE QUITO
CATÁLOGO DE ÁRBOLES PATRIMONIALES DEL DMQ



FUENTE: www.arbolespatrimonialesdmq.com

DATOS GENERALES

FICHA No.	9878
NOMBRE COMÚN	Cococumbi
NOMBRE CIENTÍFICO	<i>Parajubaea cocoides</i>
FAMILIA	Arecaeae
FECHA DE INGRESO	2012-03-19
PROPIETARIO	Distrito Metropolitano de Quito
DIRECCIÓN	Parque El Arbolito.
ACCESO Y NOMBRE LOCAL	Por la Av. 6 de Diciembre.
REFERENCIA	Detrás del Teatro Prometeo.
COORDENADAS (UTM WGS 84 ZONA 17S -QUITO)	X = 500361,590 Y = 9976684,799

DATOS TÉCNICOS

MOTIVO DE LA PATRIMONIALIDAD	Por ser nativo o endémico.
	Por su avanzada edad a la que acompañará un magnífico porte.
	Por sus notables dimensiones.
	Por su localización.
ALTURA DE FUSTES	9,00 m
ALTURA TOTAL	12,00 m
PERÍMETRO A LA ALTURA DEL PECHO	1,03 m
DIÁMETRO A LA ALTURA DEL PECHO	0,33 m
DIÁMETRO MÁXIMO DE LA COPA	5,60 m



DATOS FISIOLÓGICOS

ETAPA	Sin Dato
ESTADO DE VITALIDAD	Sin Dato
VALORACIÓN /ESTABILIDAD	Sin Dato
ENFERMEDADES Y PLAGAS	Sin Dato
EPÍFITAS	Sin Dato

Instituto Metropolitano de
Patrimonio



FUNDACIÓN BOTÁNICA DE LOS ANDES
JARDÍN BOTÁNICO DE QUITO
CATÁLOGO DE ÁRBOLES PATRIMONIALES DEL DMQ



FUENTE: www.arbolespatrimonialesdmq.com

DATOS GENERALES

FICHA No.	9880
NOMBRE COMÚN	Cococumbi
NOMBRE CIENTÍFICO	<i>Parajubaea cocoides</i>
FAMILIA	Arecaeae
FECHA DE INGRESO	2012-03-19
PROPIETARIO	Distrito Metropolitano de Quito
DIRECCIÓN	Parque El Arbolito.
ACCESO Y NOMBRE LOCAL	Por la Av. 6 de Diciembre.
REFERENCIA	Detrás del Teatro Prometeo.
COORDENADAS (UTM WGS 84 ZONA 17S -QUITO)	X = 500373,219 Y = 9976695,819

DATOS TÉCNICOS

MOTIVO DE LA PATRIMONIALIDAD	Por ser nativo o endémico.
	Por su avanzada edad a la que acompañará un magnífico porte.
	Por sus notables dimensiones.
	Por su localización.
ALTURA DE FUSTES	11,00 m
ALTURA TOTAL	14,00 m
PERÍMETRO A LA ALTURA DEL PECHO	0,95 m
DIÁMETRO A LA ALTURA DEL PECHO	0,30 m
DIÁMETRO MÁXIMO DE LA COPA	4,00 m



DATOS FISIOLÓGICOS

ETAPA	Sin Dato
ESTADO DE VITALIDAD	Sin Dato
VALORACIÓN /ESTABILIDAD	Sin Dato
ENFERMEDADES Y PLAGAS	Sin Dato
EPÍFITAS	Sin Dato

Instituto Metropolitano de
Patrimonio



FUNDACIÓN BOTÁNICA DE LOS ANDES
JARDÍN BOTÁNICO DE QUITO
CATÁLOGO DE ÁRBOLES PATRIMONIALES DEL DMQ



FUENTE: www.arbolespatrimonialesdmq.com

DATOS GENERALES

FICHA No.	9680
NOMBRE COMÚN	Cococumbi
NOMBRE CIENTÍFICO	<i>Parajubaea cocoides</i>
FAMILIA	Arecaeae
FECHA DE INGRESO	2012-07-08
PROPIETARIO	Distrito Metropolitano de Quito
DIRECCIÓN	Parque El Arbolito.
ACCESO Y NOMBRE LOCAL	Por la Av. 6 de Diciembre.
REFERENCIA	Es la palmera que está más al sur del conjunto de 7.
COORDENADAS (UTM WGS 84 ZONA 17S -QUITO)	X = 500367,836129 Y = 9976676,58187

DATOS TÉCNICOS

MOTIVO DE LA PATRIMONIALIDAD	Por ser nativo o endémico.
	Por su avanzada edad a la que acompañará un magnífico porte.
	Por sus notables dimensiones.
ALTURA DE FUSTES	10,00 m
ALTURA TOTAL	13,00 m
PERÍMETRO A LA ALTURA DEL PECHO	0,99 m
DIÁMETRO A LA ALTURA DEL PECHO	0,32 m
DIÁMETRO MÁXIMO DE LA COPA	5,50 m

DATOS FISIOLÓGICOS

ETAPA	Sin Dato
ESTADO DE VITALIDAD	Sin Dato
VALORACIÓN /ESTABILIDAD	Sin Dato
ENFERMEDADES Y PLAGAS	Sin Dato
EPÍFITAS	Sin Dato



Instituto Metropolitano de
Patrimonio



FUNDACIÓN BOTÁNICA DE LOS ANDES
JARDÍN BOTÁNICO DE QUITO
CATÁLOGO DE ÁRBOLES PATRIMONIALES DEL DMQ



FUENTE: www.arbolespatrimonialesdmq.com

DATOS GENERALES

FICHA No.	9677
NOMBRE COMÚN	Palma Chilena
NOMBRE CIENTÍFICO	<i>Jubaea chilensis</i>
FAMILIA	Arecaeae
FECHA DE INGRESO	2012-07-08
PROPIETARIO	Distrito Metropolitano de Quito
DIRECCIÓN	Parque El Arbolito.
ACCESO Y NOMBRE LOCAL	Por la Tarqui. y la 6 de Diciembre.
REFERENCIA	Centro del parque, detrás del Teatro Prometeo.
COORDENADAS (UTM WGS 84 ZONA 17S -QUITO)	X = 500302,784 Y = 9976658,253

DATOS TÉCNICOS

MOTIVO DE LA PATRIMONIALIDAD	Rareza en zona de estudio.
	Por su avanzada edad a la que acompañará un magnífico porte.
	Por sus notables dimensiones.
ALTURA DE FUSTES	9,00 m
ALTURA TOTAL	13,00 m
PERÍMETRO A LA ALTURA DEL PECHO	2,96 m
DIÁMETRO A LA ALTURA DEL PECHO	0,94 m
DIÁMETRO MÁXIMO DE LA COPA	8,00 m

DATOS FISIOLÓGICOS

ETAPA	Sin Dato
ESTADO DE VITALIDAD	Sin Dato
VALORACIÓN /ESTABILIDAD	Sin Dato
ENFERMEDADES Y PLAGAS	Sin Dato
EPÍFITAS	Sin Dato



Instituto Metropolitano de
Patrimonio



FUNDACIÓN BOTÁNICA DE LOS ANDES
JARDÍN BOTÁNICO DE QUITO
CATÁLOGO DE ÁRBOLES PATRIMONIALES DEL DMQ



FUENTE: www.arbolespatrimonialesdmq.com

DATOS GENERALES

FICHA No.	9678
NOMBRE COMÚN	Palma Chilena
NOMBRE CIENTÍFICO	<i>Jubaea chilensis</i>
FAMILIA	Arecaeae
FECHA DE INGRESO	2012-07-08
PROPIETARIO	Distrito Metropolitano de Quito
DIRECCIÓN	Parque El Arbolito.
ACCESO Y NOMBRE LOCAL	Por la Av. 6 de Diciembre.
REFERENCIA	Hacia el centro del parque, detras del Teatro Prometeo.
COORDENADAS (UTM WGS 84 ZONA 17S -QUITO)	X = 500401,899 Y = 9976664,144

DATOS TÉCNICOS

MOTIVO DE LA PATRIMONIALIDAD	Rareza en zona de estudio. Por su avanzada edad a la que acompañará un magnífico porte. Por sus notables dimensiones.
ALTURA DE FUSTES	12,00 m
ALTURA TOTAL	16,00 m
PERÍMETRO A LA ALTURA DEL PECHO	2,72 m
DIÁMETRO A LA ALTURA DEL PECHO	0,87 m
DIÁMETRO MÁXIMO DE LA COPA	6,00 m

DATOS FISIOLÓGICOS

ETAPA	Sin Dato
ESTADO DE VITALIDAD	Sin Dato
VALORACIÓN /ESTABILIDAD	Sin Dato
ENFERMEDADES Y PLAGAS	Sin Dato
EPÍFITAS	Sin Dato



Instituto Metropolitano de
Patrimonio



FUNDACIÓN BOTÁNICA DE LOS ANDES
JARDÍN BOTÁNICO DE QUITO
CATÁLOGO DE ÁRBOLES PATRIMONIALES DEL DMQ



FUENTE: www.arbolespatrimonialesdmq.com

DATOS GENERALES

FICHA No.	9679
NOMBRE COMÚN	Palma Chilena
NOMBRE CIENTÍFICO	<i>Jubaea chilensis</i>
FAMILIA	Arecaeae
FECHA DE INGRESO	2012-07-08
PROPIETARIO	Distrito Metropolitano de Quito
DIRECCIÓN	Parque El Arbolito.
ACCESO Y NOMBRE LOCAL	Por la 6 de Diciembre.
REFERENCIA	Hacia el centro del parque, detrás del Teatro Prometeo.
COORDENADAS (UTM WGS 84 ZONA 17S -QUITO)	X = 500396,162 Y = 9976665,397

DATOS TÉCNICOS

MOTIVO DE LA PATRIMONIALIDAD	Rareza en zona de estudio.
	Por su avanzada edad a la que acompañará un magnífico porte.
	Por sus notables dimensiones.
ALTURA DE FUSTES	9,50 m
ALTURA TOTAL	12,00 m
PERÍMETRO A LA ALTURA DEL PECHO	14,00 m
DIÁMETRO A LA ALTURA DEL PECHO	4,46 m
DIÁMETRO MÁXIMO DE LA COPA	7,00 m

DATOS FISIOLÓGICOS

ETAPA	Sin Dato
ESTADO DE VITALIDAD	Sin Dato
VALORACIÓN /ESTABILIDAD	Sin Dato
ENFERMEDADES Y PLAGAS	Sin Dato
EPÍFITAS	Sin Dato



Instituto Metropolitano de
Patrimonio



FUNDACIÓN BOTÁNICA DE LOS ANDES
JARDÍN BOTÁNICO DE QUITO
CATÁLOGO DE ÁRBOLES PATRIMONIALES DEL DMQ



FUENTE: www.arbolespatrimonialesdmq.com

DATOS GENERALES

FICHA No.	9657
NOMBRE COMÚN	Ciprés
NOMBRE CIENTÍFICO	<i>Cupressus sp.</i>
FAMILIA	Cupresaceae
FECHA DE INGRESO	2012-03-01
PROPIETARIO	Distrito Metropolitano de Quito
DIRECCIÓN	Parque la Alameda.
ACCESO Y NOMBRE LOCAL	Por la 10 de Agosto/ P.F. Cevallos.
REFERENCIA	Hacia la 10 de Agosto, detrás del monumento a Ulloa, del conjunto monumental de la Misión Geodésica.
COORDENADAS (UTM WGS 84 ZONA 17S -QUITO)	X = 499645,443 Y = 9976189,793



DATOS TÉCNICOS

MOTIVO DE LA PATRIMONIALIDAD	Rareza en zona de estudio. Por su avanzada edad a la que acompañará un magnífico porte. Por sus notables dimensiones.
ALTURA DE FUSTES	8,00 m
ALTURA TOTAL	16,00 m
PERÍMETRO A LA ALTURA DEL PECHO	2,17 m
DIÁMETRO A LA ALTURA DEL PECHO	0,69 m
DIÁMETRO MÁXIMO DE LA COPA	11,60 m

DATOS FISIOLÓGICOS

ETAPA	Sin Dato
ESTADO DE VITALIDAD	Sin Dato
VALORACIÓN /ESTABILIDAD	Sin Dato
ENFERMEDADES Y PLAGAS	Sin Dato
EPÍFITAS	Sin Dato

Instituto Metropolitano de
Patrimonio



FUNDACIÓN BOTÁNICA DE LOS ANDES
JARDÍN BOTÁNICO DE QUITO
CATÁLOGO DE ÁRBOLES PATRIMONIALES DEL DMQ



FUENTE: www.arbolespatrimonialesdmq.com

DATOS GENERALES

FICHA No.	9667
NOMBRE COMÚN	Platán
NOMBRE CIENTÍFICO	Platanus acerifolia
FAMILIA	Platanaceae
FECHA DE INGRESO	2012-03-01
PROPIETARIO	Distrito Metropolitano de Quito
DIRECCIÓN	Parque la Alameda.
ACCESO Y NOMBRE LOCAL	Por la Sodiro, por la P.F. Cevallos y por la Gran Colombia, Conjunto de Platanos de la Alameda (16).
REFERENCIA	Entre el Observatorio Astronómico y el puente central de la laguna, hacia la Sodiro.
COORDENADAS (UTM WGS 84 ZONA 17S -QUITO)	X = 499769,552 Y = 9976272,703

DATOS TÉCNICOS

MOTIVO DE LA PATRIMONIALIDAD	Ejemplar ligado a la tradición del lugar.
ALTURA DE FUSTES	3,50 m
ALTURA TOTAL	8,00 m
PERÍMETRO A LA ALTURA DEL PECHO	1,05 m
DIÁMETRO A LA ALTURA DEL PECHO	0,33 m
DIÁMETRO MÁXIMO DE LA COPA	8,00 m

DATOS FISIOLÓGICOS

ETAPA	Senescente
ESTADO DE VITALIDAD	Media
VALORACIÓN /ESTABILIDAD	Optima
ENFERMEDADES Y PLAGAS	Hongos y barrenadores, arañas
EPÍFITAS	No



Instituto Metropolitano de
Patrimonio



FUNDACIÓN BOTÁNICA DE LOS ANDES
JARDÍN BOTÁNICO DE QUITO
CATÁLOGO DE ÁRBOLES PATRIMONIALES DEL DMQ



FUENTE: www.arbolespatrimonialesdmq.com

DATOS GENERALES

FICHA No.	9663
NOMBRE COMÚN	Fresno
NOMBRE CIENTÍFICO	<i>Fraxinus americana</i>
FAMILIA	Oleaceae
FECHA DE INGRESO	2012-03-01
PROPIETARIO	Distrito Metropolitano de Quito
DIRECCIÓN	Parque la Alameda.
ACCESO Y NOMBRE LOCAL	Por la Av. Gran Colombia Fresno Padre.
REFERENCIA	Diagonal al sur del Teatro Capitol.
COORDENADAS (UTM WGS 84 ZONA 17S -QUITO)	X = 499775,009 Y = 9976233,575

DATOS TÉCNICOS

MOTIVO DE LA PATRIMONIALIDAD	Por su avanzada edad a la que acompañará un magnífico porte. Por sus notables dimensiones. Ejemplar ligado a la tradición del lugar.
ALTURA DE FUSTES	3,00 m
ALTURA TOTAL	17,00 m
PERÍMETRO A LA ALTURA DEL PECHO	3,07 m
DIÁMETRO A LA ALTURA DEL PECHO	0,98 m
DIÁMETRO MÁXIMO DE LA COPA	24,40 m

DATOS FISIOLÓGICOS

ETAPA	Sin Dato
ESTADO DE VITALIDAD	Sin Dato
VALORACIÓN /ESTABILIDAD	Sin Dato
ENFERMEDADES Y PLAGAS	Sin Dato
EPÍFITAS	Sin Dato



Instituto Metropolitano de
Patrimonio



FUNDACIÓN BOTÁNICA DE LOS ANDES
JARDÍN BOTÁNICO DE QUITO
CATÁLOGO DE ÁRBOLES PATRIMONIALES DEL DMQ



FUENTE: www.arbolespatrimonialesdmq.com

DATOS GENERALES


FICHA No.	9671
NOMBRE COMÚN	Platán
NOMBRE CIENTÍFICO	<i>Platanus acerifolia</i>
FAMILIA	Platanaceae
FECHA DE INGRESO	2012-03-01
PROPIETARIO	Distrito Metropolitano de Quito
DIRECCIÓN	Parque la Alameda, al centro.
ACCESO Y NOMBRE LOCAL	Por la Gran Colombia, por la 10 de Agosto y por la Sodiro.
REFERENCIA	Entre la laguna y el Observatorio Astronómico.
COORDENADAS (UTM WGS 84 ZONA 17S -QUITO)	X = 499760,078 Y = 9976242,509

DATOS TÉCNICOS

MOTIVO DE LA PATRIMONIALIDAD	Por su avanzada edad a la que acompañará un magnífico porte. Por su localización. Ejemplar ligado a la tradición del lugar.
ALTURA DE FUSTES	3,60 m
ALTURA TOTAL	6,50 m
PERÍMETRO A LA ALTURA DEL PECHO	2,14 m
DIÁMETRO A LA ALTURA DEL PECHO	0,68 m
DIÁMETRO MÁXIMO DE LA COPA	8,70 m

DATOS FISIOLÓGICOS

ETAPA	Senescente
ESTADO DE VITALIDAD	Media
VALORACIÓN /ESTABILIDAD	Óptima
ENFERMEDADES Y PLAGAS	Infección fúngica en hojas, barrenadores en madera muerta
EPÍFITAS	No



Instituto Metropolitano de
Patrimonio



FUNDACIÓN BOTÁNICA DE LOS ANDES
JARDÍN BOTÁNICO DE QUITO
CATÁLOGO DE ÁRBOLES PATRIMONIALES DEL DMQ



FUENTE: www.arbolespatrimonialesdmq.com

DATOS GENERALES

FICHA No.	9694
NOMBRE COMÚN	Platán
NOMBRE CIENTÍFICO	<i>Platanus acerifolia</i>
FAMILIA	Platanaceae
FECHA DE INGRESO	2012-03-01
PROPIETARIO	Distrito Metropolitano de Quito
DIRECCIÓN	Parque la Alameda al centro.
ACCESO Y NOMBRE LOCAL	Por la Gran Colombia, por la 10 de Agosto y por la Sodiro.
REFERENCIA	Entre la laguna y el Observatorio Astronómico.
COORDENADAS (UTM WGS 84 ZONA 17S -QUITO)	X = 499756,860 Y = 9976246,964

DATOS TÉCNICOS

MOTIVO DE LA PATRIMONIALIDAD	Por su avanzada edad a la que acompañará un magnífico porte. Por su localización. Ejemplar ligado a la tradición del lugar.
ALTURA DE FUSTES	3,00 m
ALTURA TOTAL	8,50 m
PERÍMETRO A LA ALTURA DEL PECHO	1,75 m
DIÁMETRO A LA ALTURA DEL PECHO	0,56 m
DIÁMETRO MÁXIMO DE LA COPA	8,10 m

DATOS FISIOLÓGICOS

ETAPA	Senescente
ESTADO DE VITALIDAD	Media
VALORACIÓN /ESTABILIDAD	Óptima
ENFERMEDADES Y PLAGAS	Sin Dato
EPÍFITAS	No



Instituto Metropolitano de
Patrimonio



FUNDACIÓN BOTÁNICA DE LOS ANDES
JARDÍN BOTÁNICO DE QUITO
CATÁLOGO DE ÁRBOLES PATRIMONIALES DEL DMQ



FUENTE: www.arbolespatrimonialesdmq.com

DATOS GENERALES

FICHA No.	9695
NOMBRE COMÚN	Platán
NOMBRE CIENTÍFICO	<i>Platanus acerifolia</i>
FAMILIA	Platanaceae
FECHA DE INGRESO	2012-03-01
PROPIETARIO	Distrito Metropolitano de Quito
DIRECCIÓN	Parque la Alameda al centro.
ACCESO Y NOMBRE LOCAL	Por la Gran Colombia, por la 10 de Agosto y por la Sodiro.
REFERENCIA	Entre la laguna y el Observatorio Astronómico.
COORDENADAS (UTM WGS 84 ZONA 17S -QUITO)	X = 499753,617 Y = 9976250,860

DATOS TÉCNICOS

MOTIVO DE LA PATRIMONIALIDAD	Por su avanzada edad a la que acompañará un magnífico porte.
	Por su localización.
	Ejemplar ligado a la tradición del lugar.
ALTURA DE FUSTES	3,50 m
ALTURA TOTAL	8,50 m
PERÍMETRO A LA ALTURA DEL PECHO	1,98 m
DIÁMETRO A LA ALTURA DEL PECHO	0,63 m
DIÁMETRO MÁXIMO DE LA COPA	10,20 m



DATOS FISIOLÓGICOS

ETAPA	Senescente
ESTADO DE VITALIDAD	Media
VALORACIÓN /ESTABILIDAD	Óptima
ENFERMEDADES Y PLAGAS	Sin Dato
EPÍFITAS	No

Instituto Metropolitano de
Patrimonio



FUNDACIÓN BOTÁNICA DE LOS ANDES
JARDÍN BOTÁNICO DE QUITO
CATÁLOGO DE ÁRBOLES PATRIMONIALES DEL DMQ



FUENTE: www.arbolespatrimonialesdmq.com

DATOS GENERALES


FICHA No.	9696
NOMBRE COMÚN	Platán
NOMBRE CIENTÍFICO	<i>Platanus acerifolia</i>
FAMILIA	Platanaceae
FECHA DE INGRESO	2012-03-01
PROPIETARIO	Distrito Metropolitano de Quito
DIRECCIÓN	Parque la Alameda, al centro.
ACCESO Y NOMBRE LOCAL	Por la Gran Colombia, por la P.F. Cevallos y por la Sodiro.
REFERENCIA	Entre la laguna y el Observatorio Astronómico.
COORDENADAS (UTM WGS 84 ZONA 17S -QUITO)	X = 499751,512 Y = 9976257,528

DATOS TÉCNICOS

MOTIVO DE LA PATRIMONIALIDAD	Por su avanzada edad a la que acompañará un magnífico porte.
	Por su localización.
	Ejemplar ligado a la tradición del lugar.
ALTURA DE FUSTES	3,20 m
ALTURA TOTAL	8,50 m
PERÍMETRO A LA ALTURA DEL PECHO	1,85 m
DIÁMETRO A LA ALTURA DEL PECHO	0,59 m
DIÁMETRO MÁXIMO DE LA COPA	8,80 m

DATOS FISIOLÓGICOS

ETAPA	Senescente
ESTADO DE VITALIDAD	Media
VALORACIÓN /ESTABILIDAD	Óptima
ENFERMEDADES Y PLAGAS	Sin Dato
EPÍFITAS	No



Instituto Metropolitano de
Patrimonio



FUNDACIÓN BOTÁNICA DE LOS ANDES
JARDÍN BOTÁNICO DE QUITO
CATÁLOGO DE ÁRBOLES PATRIMONIALES DEL DMQ



FUENTE: www.arbolespatrimonialesdmq.com

DATOS GENERALES


FICHA No.	9697
NOMBRE COMÚN	Platán
NOMBRE CIENTÍFICO	<i>Platanus acerifolia</i>
FAMILIA	Platanaceae
FECHA DE INGRESO	2012-03-01
PROPIETARIO	Distrito Metropolitano de Quito
DIRECCIÓN	Parque la Alameda al centro.
ACCESO Y NOMBRE LOCAL	Por la Gran Colombia, por la P.F. Cevallos y por la Sodiro.
REFERENCIA	Entre la laguna y el Observatorio Astronómico.
COORDENADAS (UTM WGS 84 ZONA 17S -QUITO)	X = 499757,949 Y = 9976261,556

DATOS TÉCNICOS

MOTIVO DE LA PATRIMONIALIDAD	Por su avanzada edad a la que acompañará un magnífico porte.
	Por su localización.
	Ejemplar ligado a la tradición del lugar.
ALTURA DE FUSTES	3,20 m
ALTURA TOTAL	8,50 m
PERÍMETRO A LA ALTURA DEL PECHO	1,56 m
DIÁMETRO A LA ALTURA DEL PECHO	0,50 m
DIÁMETRO MÁXIMO DE LA COPA	8,50 m

DATOS FISIOLÓGICOS

ETAPA	Senescente
ESTADO DE VITALIDAD	Media
VALORACIÓN /ESTABILIDAD	Óptima
ENFERMEDADES Y PLAGAS	Sin Dato
EPÍFITAS	No



Instituto Metropolitano de
Patrimonio



FUNDACIÓN BOTÁNICA DE LOS ANDES
JARDÍN BOTÁNICO DE QUITO
CATÁLOGO DE ÁRBOLES PATRIMONIALES DEL DMQ



FUENTE: www.arbolespatrimonialesdmq.com

DATOS GENERALES

FICHA No.	9698
NOMBRE COMÚN	Platán
NOMBRE CIENTÍFICO	<i>Platanus acerifolia</i>
FAMILIA	Platanaceae
FECHA DE INGRESO	2012-03-01
PROPIETARIO	Distrito Metropolitano de Quito
DIRECCIÓN	Parque la Alameda al centro.
ACCESO Y NOMBRE LOCAL	Por la Gran Colombia, por la P.F. Cevallos y por la Sodiro.
REFERENCIA	Entre la laguna y el Observatorio Astronómico.
COORDENADAS (UTM WGS 84 ZONA 17S -QUITO)	Sin Dato
	Sin Dato

DATOS TÉCNICOS

MOTIVO DE LA PATRIMONIALIDAD	Por su avanzada edad a la que acompañará un magnífico porte.
	Por su localización.
	Ejemplar ligado a la tradición del lugar.
ALTURA DE FUSTES	3,00 m
ALTURA TOTAL	8,00 m
PERÍMETRO A LA ALTURA DEL PECHO	1,85 m
DIÁMETRO A LA ALTURA DEL PECHO	0,59 m
DIÁMETRO MÁXIMO DE LA COPA	8,80 m

DATOS FISIOLÓGICOS

ETAPA	Senescente
ESTADO DE VITALIDAD	Media
VALORACIÓN /ESTABILIDAD	Óptima
ENFERMEDADES Y PLAGAS	Sin Dato
EPÍFITAS	No



Instituto Metropolitano de
Patrimonio



FUNDACIÓN BOTÁNICA DE LOS ANDES
JARDÍN BOTÁNICO DE QUITO
CATÁLOGO DE ÁRBOLES PATRIMONIALES DEL DMQ



FUENTE: www.arbolespatrimonialesdmq.com

DATOS GENERALES

FICHA No.	9699
NOMBRE COMÚN	Platán
NOMBRE CIENTÍFICO	<i>Platanus acerifolia</i>
FAMILIA	Platanaceae
FECHA DE INGRESO	2012-03-01
PROPIETARIO	Distrito Metropolitano de Quito
DIRECCIÓN	Parque la Alameda al centro.
ACCESO Y NOMBRE LOCAL	Por la Gran Colombia, por la P.F. Cevallos y por la Sodiro.
REFERENCIA	Entre la laguna y el Observatorio Astronómico.
COORDENADAS (UTM WGS 84 ZONA 17S -QUITO)	X = 499764,710 Y = 9976271,094

DATOS TÉCNICOS

MOTIVO DE LA PATRIMONIALIDAD	Por su avanzada edad a la que acompañará un magnífico porte. Por su localización. Ejemplar ligado a la tradición del lugar.
ALTURA DE FUSTES	1,75 m
ALTURA TOTAL	5,50 m
PERÍMETRO A LA ALTURA DEL PECHO	1,60 m
DIÁMETRO A LA ALTURA DEL PECHO	0,51 m
DIÁMETRO MÁXIMO DE LA COPA	8,10 m

DATOS FISIOLÓGICOS

ETAPA	Senescente
ESTADO DE VITALIDAD	Media
VALORACIÓN /ESTABILIDAD	Óptima
ENFERMEDADES Y PLAGAS	Sin Dato
EPÍFITAS	No



Instituto Metropolitano de
Patrimonio



FUNDACIÓN BOTÁNICA DE LOS ANDES
JARDÍN BOTÁNICO DE QUITO
CATÁLOGO DE ÁRBOLES PATRIMONIALES DEL DMQ



FUENTE: www.arbolespatrimonialesdmq.com

DATOS GENERALES

FICHA No.	9700
NOMBRE COMÚN	Platán
NOMBRE CIENTÍFICO	<i>Platanus acerifolia</i>
FAMILIA	Platanaceae
FECHA DE INGRESO	2012-03-01
PROPIETARIO	Distrito Metropolitano de Quito
DIRECCIÓN	Parque la Alameda al centro.
ACCESO Y NOMBRE LOCAL	Por la Gran Colombia, por la P.F. Cevallos y por la Sodiro.
REFERENCIA	Entre la laguna y el Observatorio Astronómico.
COORDENADAS (UTM WGS 84 ZONA 17S -QUITO)	X = 499773,278 Y = 9976278,768

DATOS TÉCNICOS

MOTIVO DE LA PATRIMONIALIDAD	Por su avanzada edad a la que acompañará un magnífico porte. Por su localización. Ejemplar ligado a la tradición del lugar.
ALTURA DE FUSTES	2,50 m
ALTURA TOTAL	6,00 m
PERÍMETRO A LA ALTURA DEL PECHO	1,76 m
DIÁMETRO A LA ALTURA DEL PECHO	0,56 m
DIÁMETRO MÁXIMO DE LA COPA	8,40 m

DATOS FISIOLÓGICOS

ETAPA	Senescente
ESTADO DE VITALIDAD	Baja
VALORACIÓN /ESTABILIDAD	Óptima
ENFERMEDADES Y PLAGAS	Sin Dato
EPÍFITAS	No



Instituto Metropolitano de
Patrimonio



FUNDACIÓN BOTÁNICA DE LOS ANDES
JARDÍN BOTÁNICO DE QUITO
CATÁLOGO DE ÁRBOLES PATRIMONIALES DEL DMQ



FUENTE: www.arbolespatrimonialesdmq.com

DATOS GENERALES


FICHA No.	9702
NOMBRE COMÚN	Platán
NOMBRE CIENTÍFICO	<i>Platanus acerifolia</i>
FAMILIA	Platanaceae
FECHA DE INGRESO	2012-03-01
PROPIETARIO	Distrito Metropolitano de Quito
DIRECCIÓN	Parque la Alameda al centro.
ACCESO Y NOMBRE LOCAL	La Alameda.
REFERENCIA	Entre la laguna y el Observatorio Astronómico.
COORDENADAS (UTM WGS 84 ZONA 17S -QUITO)	X = 499752,685 Y = 9976266,599

DATOS TÉCNICOS

MOTIVO DE LA PATRIMONIALIDAD	Por su avanzada edad a la que acompañará un magnífico porte.
	Por su localización.
	Ejemplar ligado a la tradición del lugar.
ALTURA DE FUSTES	2,50 m
ALTURA TOTAL	7,00 m
PERÍMETRO A LA ALTURA DEL PECHO	1,82 m
DIÁMETRO A LA ALTURA DEL PECHO	0,58 m
DIÁMETRO MÁXIMO DE LA COPA	8,60 m

DATOS FISIOLÓGICOS

ETAPA	Senescente
ESTADO DE VITALIDAD	Media
VALORACIÓN /ESTABILIDAD	Óptima
ENFERMEDADES Y PLAGAS	Sin Dato
EPÍFITAS	No



Instituto Metropolitano de
Patrimonio



FUNDACIÓN BOTÁNICA DE LOS ANDES
JARDÍN BOTÁNICO DE QUITO
CATÁLOGO DE ÁRBOLES PATRIMONIALES DEL DMQ



FUENTE: www.arbolespatrimonialesdmq.com

DATOS GENERALES

FICHA No.	9701
NOMBRE COMÚN	Platán
NOMBRE CIENTÍFICO	<i>Platanus acerifolia</i>
FAMILIA	Platanaceae
FECHA DE INGRESO	2012-03-01
PROPIETARIO	Distrito Metropolitano de Quito
DIRECCIÓN	Parque la Alameda al centro.
ACCESO Y NOMBRE LOCAL	La Alameda.
REFERENCIA	Entre la laguna y el Observatorio Astronómico.
COORDENADAS (UTM WGS 84 ZONA 17S -QUITO)	Sin Dato
	Sin Dato

DATOS TÉCNICOS

MOTIVO DE LA PATRIMONIALIDAD	Por su avanzada edad a la que acompañará un magnífico porte. Ejemplar simbólico o emblemático. Ejemplar ligado a la tradición del lugar.
ALTURA DE FUSTES	1,50 m
ALTURA TOTAL	9,50 m
PERÍMETRO A LA ALTURA DEL PECHO	2,02 m
DIÁMETRO A LA ALTURA DEL PECHO	0,64 m
DIÁMETRO MÁXIMO DE LA COPA	8,60 m

DATOS FISIOLÓGICOS

ETAPA	Senescente
ESTADO DE VITALIDAD	Media
VALORACIÓN /ESTABILIDAD	Óptima
ENFERMEDADES Y PLAGAS	Sin Dato
EPÍFITAS	No



Instituto Metropolitano de
Patrimonio



FUNDACIÓN BOTÁNICA DE LOS ANDES
JARDÍN BOTÁNICO DE QUITO
CATÁLOGO DE ÁRBOLES PATRIMONIALES DEL DMQ



FUENTE: www.arbolespatrimonialesdmq.com

DATOS GENERALES


FICHA No.	9703
NOMBRE COMÚN	Platán
NOMBRE CIENTÍFICO	<i>Platanus acerifolia</i>
FAMILIA	Platanaceae
FECHA DE INGRESO	2012-03-01
PROPIETARIO	Distrito Metropolitano de Quito
DIRECCIÓN	Parque la Alameda al centro.
ACCESO Y NOMBRE LOCAL	Por la Gran Colombia, por la P.F. Cevallos y por la Sodiro.
REFERENCIA	Entre la laguna y el Observatorio Astronómico.
COORDENADAS (UTM WGS 84 ZONA 17S -QUITO)	X = 499753,997 Y = 9976269,163

DATOS TÉCNICOS

MOTIVO DE LA PATRIMONIALIDAD	Por su avanzada edad a la que acompañará un magnífico porte.
	Por su localización.
	Ejemplar ligado a la tradición del lugar.
ALTURA DE FUSTES	3,00 m
ALTURA TOTAL	7,00 m
PERÍMETRO A LA ALTURA DEL PECHO	1,44 m
DIÁMETRO A LA ALTURA DEL PECHO	0,46 m
DIÁMETRO MÁXIMO DE LA COPA	8,10 m

DATOS FISIOLÓGICOS

ETAPA	Senescente
ESTADO DE VITALIDAD	Media
VALORACIÓN /ESTABILIDAD	Óptima
ENFERMEDADES Y PLAGAS	Sin Dato
EPÍFITAS	No



Instituto Metropolitano de
Patrimonio



FUNDACIÓN BOTÁNICA DE LOS ANDES
JARDÍN BOTÁNICO DE QUITO
CATÁLOGO DE ÁRBOLES PATRIMONIALES DEL DMQ




FUENTE: www.arbolespatrimonialesdmq.com

DATOS GENERALES

FICHA No.	9704
NOMBRE COMÚN	Platán
NOMBRE CIENTÍFICO	<i>Platanus acerifolia</i>
FAMILIA	Platanaceae
FECHA DE INGRESO	2012-03-01
PROPIETARIO	Distrito Metropolitano de Quito
DIRECCIÓN	Parque la Alameda al centro.
ACCESO Y NOMBRE LOCAL	Por la Gran Colombia, por la L.F. Borja y por la Sodiro.
REFERENCIA	Entre la laguna y el Observatorio Astronómico.
COORDENADAS (UTM WGS 84 ZONA 17S -QUITO)	X = 499756,774 Y = 9976273,032

DATOS TÉCNICOS

MOTIVO DE LA PATRIMONIALIDAD	Por su avanzada edad a la que acompañará un magnífico porte. Por su localización. Ejemplar ligado a la tradición del lugar.
ALTURA DE FUSTES	3,25 m
ALTURA TOTAL	8,50 m
PERÍMETRO A LA ALTURA DEL PECHO	1,62 m
DIÁMETRO A LA ALTURA DEL PECHO	0,52 m
DIÁMETRO MÁXIMO DE LA COPA	7,20 m



DATOS FISIOLÓGICOS

ETAPA	Senescente
ESTADO DE VITALIDAD	Media
VALORACIÓN /ESTABILIDAD	Óptima
ENFERMEDADES Y PLAGAS	Sin Dato
EPÍFITAS	No

Instituto Metropolitano de
Patrimonio



FUNDACIÓN BOTÁNICA DE LOS ANDES
JARDÍN BOTÁNICO DE QUITO
CATÁLOGO DE ÁRBOLES PATRIMONIALES DEL DMQ



FUENTE: www.arbolespatrimonialesdmq.com

DATOS GENERALES

FICHA No.	9705
NOMBRE COMÚN	Platán
NOMBRE CIENTÍFICO	<i>Platanus acerifolia</i>
FAMILIA	Platanaceae
FECHA DE INGRESO	2012-03-01
PROPIETARIO	Distrito Metropolitano de Quito
DIRECCIÓN	Parque la Alameda al centro.
ACCESO Y NOMBRE LOCAL	Por la Gran Colombia, por la P.F. Cevallos y por la Sodiro.
REFERENCIA	Entre la laguna y el Observatorio Astronómico.
COORDENADAS (UTM WGS 84 ZONA 17S -QUITO)	X = 499763,745 Y = 9976281,784

DATOS TÉCNICOS

MOTIVO DE LA PATRIMONIALIDAD	Por su avanzada edad a la que acompañará un magnífico porte.
	Por su localización.
	Ejemplar ligado a la tradición del lugar.
ALTURA DE FUSTES	3,00 m
ALTURA TOTAL	8,70 m
PERÍMETRO A LA ALTURA DEL PECHO	1,83 m
DIÁMETRO A LA ALTURA DEL PECHO	0,58 m
DIÁMETRO MÁXIMO DE LA COPA	8,60 m

DATOS FISIOLÓGICOS

ETAPA	Senescente
ESTADO DE VITALIDAD	Media
VALORACIÓN /ESTABILIDAD	Óptima
ENFERMEDADES Y PLAGAS	Sin Dato
EPÍFITAS	No



Instituto Metropolitano de
Patrimonio



FUNDACIÓN BOTÁNICA DE LOS ANDES
JARDÍN BOTÁNICO DE QUITO
CATÁLOGO DE ÁRBOLES PATRIMONIALES DEL DMQ



FUENTE: www.arbolespatrimonialesdmq.com

DATOS GENERALES


FICHA No.	9706
NOMBRE COMÚN	Platán
NOMBRE CIENTÍFICO	<i>Platanus acerifolia</i>
FAMILIA	Platanaceae
FECHA DE INGRESO	2012-03-01
PROPIETARIO	Distrito Metropolitano de Quito
DIRECCIÓN	Parque la Alameda al centro.
ACCESO Y NOMBRE LOCAL	Por la Gran Colombia, por la P.F. Cevallos y por la Sodiro.
REFERENCIA	Entre la laguna y el Observatorio Astronómico.
COORDENADAS (UTM WGS 84 ZONA 17S -QUITO)	X = 499740,032 Y = 9976263,988

DATOS TÉCNICOS

MOTIVO DE LA PATRIMONIALIDAD	Por su avanzada edad a la que acompañará un magnífico porte. Por su localización. Ejemplar ligado a la tradición del lugar.
ALTURA DE FUSTES	3,00 m
ALTURA TOTAL	7,00 m
PERÍMETRO A LA ALTURA DEL PECHO	2,17 m
DIÁMETRO A LA ALTURA DEL PECHO	0,69 m
DIÁMETRO MÁXIMO DE LA COPA	10,40 m

DATOS FISIOLÓGICOS

ETAPA	Senescente
ESTADO DE VITALIDAD	Media
VALORACIÓN /ESTABILIDAD	Óptima
ENFERMEDADES Y PLAGAS	Sin Dato
EPÍFITAS	No



Instituto Metropolitano de
Patrimonio



FUNDACIÓN BOTÁNICA DE LOS ANDES
JARDÍN BOTÁNICO DE QUITO
CATÁLOGO DE ÁRBOLES PATRIMONIALES DEL DMQ



FUENTE: www.arbolespatrimonialesdmq.com

DATOS GENERALES

FICHA No.	9707
NOMBRE COMÚN	Platán
NOMBRE CIENTÍFICO	<i>Platanus acerifolia</i>
FAMILIA	Platanaceae
FECHA DE INGRESO	2012-03-01
PROPIETARIO	Distrito Metropolitano de Quito
DIRECCIÓN	Parque la Alameda al centro.
ACCESO Y NOMBRE LOCAL	Por la Gran Colombia, por la P.F. Cevallos y por la Sodiro.
REFERENCIA	Entre la laguna y el Observatorio Astronómico, hacia la P.F Cevallos.
COORDENADAS (UTM WGS 84 ZONA 17S -QUITO)	X = 499738,923 Y = 9976267,805

DATOS TÉCNICOS

MOTIVO DE LA PATRIMONIALIDAD	Por su avanzada edad a la que acompañará un magnífico porte. Por su localización. Ejemplar ligado a la tradición del lugar.
ALTURA DE FUSTES	2,80 m
ALTURA TOTAL	7,00 m
PERÍMETRO A LA ALTURA DEL PECHO	2,16 m
DIÁMETRO A LA ALTURA DEL PECHO	0,69 m
DIÁMETRO MÁXIMO DE LA COPA	8,60 m

DATOS FISIOLÓGICOS

ETAPA	Senescente
ESTADO DE VITALIDAD	Media
VALORACIÓN /ESTABILIDAD	Óptima
ENFERMEDADES Y PLAGAS	Sin Dato
EPÍFITAS	No



Instituto Metropolitano de
Patrimonio



FUNDACIÓN BOTÁNICA DE LOS ANDES
JARDÍN BOTÁNICO DE QUITO
CATÁLOGO DE ÁRBOLES PATRIMONIALES DEL DMQ



FUENTE: www.arbolespatrimonialesdmq.com

DATOS GENERALES

FICHA No.	9658
NOMBRE COMÚN	Magnolia
NOMBRE CIENTÍFICO	<i>Magnolia grandiflora</i>
FAMILIA	Magnoliaceae
FECHA DE INGRESO	2012-03-01
PROPIETARIO	Distrito Metropolitano de Quito
DIRECCIÓN	Parque la Alameda, al interior del Observatorio Astronómico.
ACCESO Y NOMBRE LOCAL	Entrada Observatorio Astronómico.
REFERENCIA	Parte posterior del Observatorio Astronómico.
COORDENADAS (UTM WGS 84 ZONA 17S -QUITO)	X = 499705,965 Y = 9976236,573

DATOS TÉCNICOS

MOTIVO DE LA PATRIMONIALIDAD	Por su avanzada edad a la que acompañará un magnífico porte.
	Por su localización.
ALTURA DE FUSTES	3,40 m
ALTURA TOTAL	8,00 m
PERÍMETRO A LA ALTURA DEL PECHO	0,00 m
DIÁMETRO A LA ALTURA DEL PECHO	0,00 m
DIÁMETRO MÁXIMO DE LA COPA	10,55 m

DATOS FISIOLÓGICOS

ETAPA	Sin Dato
ESTADO DE VITALIDAD	Sin Dato
VALORACIÓN /ESTABILIDAD	Sin Dato
ENFERMEDADES Y PLAGAS	Sin Dato
EPÍFITAS	Sin Dato



Instituto Metropolitano de
Patrimonio



FUNDACIÓN BOTÁNICA DE LOS ANDES
JARDÍN BOTÁNICO DE QUITO
CATÁLOGO DE ÁRBOLES PATRIMONIALES DEL DMQ



FUENTE: www.arbolespatrimonialesdmq.com

DATOS GENERALES

FICHA No.	9720
NOMBRE COMÚN	Platán
NOMBRE CIENTÍFICO	<i>Platanus acerifolia</i>
FAMILIA	Platanaceae
FECHA DE INGRESO	2012-03-01
PROPIETARIO	Distrito Metropolitano de Quito
DIRECCIÓN	Parque la Alameda al interior del Observatorio Astronómico.
ACCESO Y NOMBRE LOCAL	Por el Observatorio Astronómico.
REFERENCIA	Instalaciones del Observatorio Astronómico, hacia el cerco Este.
COORDENADAS (UTM WGS 84 ZONA 17S -QUITO)	Sin Dato
	Sin Dato

DATOS TÉCNICOS

MOTIVO DE LA PATRIMONIALIDAD	Por su avanzada edad a la que acompañará un magnífico porte.
	Por sus notables dimensiones.
	Por su localización.
	Ejemplar ligado a la tradición del lugar.
ALTURA DE FUSTES	1,80 m
ALTURA TOTAL	8,00 m
PERÍMETRO A LA ALTURA DEL PECHO	0,76 m
DIÁMETRO A LA ALTURA DEL PECHO	0,24 m
DIÁMETRO MÁXIMO DE LA COPA	8,60 m

DATOS FISIOLÓGICOS

ETAPA	Maduro
ESTADO DE VITALIDAD	Media
VALORACIÓN /ESTABILIDAD	Óptima
ENFERMEDADES Y PLAGAS	Hongos
EPÍFITAS	No



Instituto Metropolitano de
Patrimonio



FUNDACIÓN BOTÁNICA DE LOS ANDES
JARDÍN BOTÁNICO DE QUITO
CATÁLOGO DE ÁRBOLES PATRIMONIALES DEL DMQ



FUENTE: www.arbolespatrimonialesdmq.com

DATOS GENERALES

FICHA No.	9669
NOMBRE COMÚN	Eucalipto aromático
NOMBRE CIENTÍFICO	<i>Eucalyptus citriodora</i>
FAMILIA	Mirtaceae
FECHA DE INGRESO	2012-03-01
PROPIETARIO	Distrito Metropolitano de Quito
DIRECCIÓN	Parque La Alameda, diagonal a la Maternidad.
ACCESO Y NOMBRE LOCAL	Por la Gran Colombia y por la Sodiro.
REFERENCIA	Al borde de la laguna, y al este de monumento a Francisco Suárez V.
COORDENADAS (UTM WGS 84 ZONA 17S -QUITO)	X = 499842,863 Y = 9976256,493

DATOS TÉCNICOS

MOTIVO DE LA PATRIMONIALIDAD	Rareza en zona de estudio.
	Por su avanzada edad a la que acompañará un magnífico porte.
	Por sus notables dimensiones.
ALTURA DE FUSTES	9,00 m
ALTURA TOTAL	18,00 m
PERÍMETRO A LA ALTURA DEL PECHO	2,60 m
DIÁMETRO A LA ALTURA DEL PECHO	0,83 m
DIÁMETRO MÁXIMO DE LA COPA	14,40 m

DATOS FISIOLÓGICOS

ETAPA	Sin Dato
ESTADO DE VITALIDAD	Sin Dato
VALORACIÓN /ESTABILIDAD	Sin Dato
ENFERMEDADES Y PLAGAS	Sin Dato
EPÍFITAS	Sin Dato



Instituto Metropolitano de
Patrimonio



FUNDACIÓN BOTÁNICA DE LOS ANDES
JARDÍN BOTÁNICO DE QUITO
CATÁLOGO DE ÁRBOLES PATRIMONIALES DEL DMQ



FUENTE: www.arbolespatrimonialesdmq.com

DATOS GENERALES

FICHA No.	9670
NOMBRE COMÚN	Palma Canaria
NOMBRE CIENTÍFICO	<i>Phoenix canariensis</i>
FAMILIA	Arecaceae
FECHA DE INGRESO	2012-03-01
PROPIETARIO	Distrito Metropolitano de Quito
DIRECCIÓN	Parque la Alameda, en la isla este de la laguna.
ACCESO Y NOMBRE LOCAL	En bote desde el centro de la laguna.
REFERENCIA	Frente al inicio de la Av, 6 de Diciembre.
COORDENADAS (UTM WGS 84 ZONA 17S -QUITO)	X = 499815,485 Y = 9976279,647

DATOS TÉCNICOS

MOTIVO DE LA PATRIMONIALIDAD	Por su avanzada edad a la que acompañará un magnífico porte. Por sus notables dimensiones. Ejemplar ligado a la tradición del lugar.
ALTURA DE FUSTES	6,00 m
ALTURA TOTAL	10,00 m
PERÍMETRO A LA ALTURA DEL PECHO	2,40 m
DIÁMETRO A LA ALTURA DEL PECHO	0,76 m
DIÁMETRO MÁXIMO DE LA COPA	6,10 m

DATOS FISIOLÓGICOS

ETAPA	Sin Dato
ESTADO DE VITALIDAD	Sin Dato
VALORACIÓN /ESTABILIDAD	Sin Dato
ENFERMEDADES Y PLAGAS	Sin Dato
EPÍFITAS	Sin Dato



Instituto Metropolitano de
Patrimonio



FUNDACIÓN BOTÁNICA DE LOS ANDES
JARDÍN BOTÁNICO DE QUITO
CATÁLOGO DE ÁRBOLES PATRIMONIALES DEL DMQ



FUENTE: www.arbolespatrimonialesdmq.com

DATOS GENERALES

FICHA No.	9672
NOMBRE COMÚN	Palma Canaria
NOMBRE CIENTÍFICO	<i>Phoenix canariensis</i>
FAMILIA	Arecaceae
FECHA DE INGRESO	2012-03-01
PROPIETARIO	Distrito Metropolitano de Quito
DIRECCIÓN	Parque la Alameda, en la isla oeste.
ACCESO Y NOMBRE LOCAL	En bote.
REFERENCIA	Puente principal de la laguna, frente a la iglesia del Belén.
COORDENADAS (UTM WGS 84 ZONA 17S -QUITO)	X = 499772,855 Y = 9976317,255

DATOS TÉCNICOS

MOTIVO DE LA PATRIMONIALIDAD	Por su avanzada edad a la que acompañará un magnífico porte. Por sus notables dimensiones. Ejemplar ligado a la tradición del lugar.
ALTURA DE FUSTES	6,00 m
ALTURA TOTAL	10,00 m
PERÍMETRO A LA ALTURA DEL PECHO	2,60 m
DIÁMETRO A LA ALTURA DEL PECHO	0,83 m
DIÁMETRO MÁXIMO DE LA COPA	7,50 m

DATOS FISIOLÓGICOS

ETAPA	Sin Dato
ESTADO DE VITALIDAD	Sin Dato
VALORACIÓN /ESTABILIDAD	Sin Dato
ENFERMEDADES Y PLAGAS	Sin Dato
EPÍFITAS	Sin Dato



Instituto Metropolitano de
Patrimonio



FUNDACIÓN BOTÁNICA DE LOS ANDES
JARDÍN BOTÁNICO DE QUITO
CATÁLOGO DE ÁRBOLES PATRIMONIALES DEL DMQ



FUENTE: www.arbolespatrimonialesdmq.com

DATOS GENERALES

FICHA No.	9641
NOMBRE COMÚN	Ciprés
NOMBRE CIENTÍFICO	<i>Cupressus macrocarpa</i>
FAMILIA	Cupresaceae
FECHA DE INGRESO	2012-03-01
PROPIETARIO	Distrito Metropolitano de Quito
DIRECCIÓN	Parque la Alameda, en la Sodiro y 6 de Diciembre.
ACCESO Y NOMBRE LOCAL	Por la Sodiro.
REFERENCIA	Frente a la esquina del final de la 6 de Diciembre.
COORDENADAS (UTM WGS 84 ZONA 17S -QUITO)	Sin Dato
	Sin Dato

DATOS TÉCNICOS

MOTIVO DE LA PATRIMONIALIDAD	Por su avanzada edad a la que acompañará un magnífico porte. Por sus notables dimensiones. Ejemplar simbólico o emblemático.
ALTURA DE FUSTES	4,50 m
ALTURA TOTAL	21,00 m
PERÍMETRO A LA ALTURA DEL PECHO	3,83 m
DIÁMETRO A LA ALTURA DEL PECHO	1,22 m
DIÁMETRO MÁXIMO DE LA COPA	16,00 m

DATOS FISIOLÓGICOS

ETAPA	Sin Dato
ESTADO DE VITALIDAD	Sin Dato
VALORACIÓN /ESTABILIDAD	Sin Dato
ENFERMEDADES Y PLAGAS	Sin Dato
EPÍFITAS	Sin Dato



Instituto Metropolitano de
Patrimonio



FUNDACIÓN BOTÁNICA DE LOS ANDES
JARDÍN BOTÁNICO DE QUITO
CATÁLOGO DE ÁRBOLES PATRIMONIALES DEL DMQ



FUENTE: www.arbolespatrimonialesdmq.com

DATOS GENERALES

FICHA No.	9728
NOMBRE COMÚN	Platán
NOMBRE CIENTÍFICO	<i>Platanus acerifolia</i>
FAMILIA	Platanaceae
FECHA DE INGRESO	2012-03-01
PROPIETARIO	Distrito Metropolitano de Quito
DIRECCIÓN	Parque la Alameda hacia el centro.
ACCESO Y NOMBRE LOCAL	Por la Gran Colombia, por la P.F. Cevallos.
REFERENCIA	Cerca al puente principal de la laguna y el grupo de platanos.
COORDENADAS (UTM WGS 84 ZONA 17S -QUITO)	Sin Dato
	Sin Dato

DATOS TÉCNICOS

MOTIVO DE LA PATRIMONIALIDAD	Por su avanzada edad a la que acompañará un magnífico porte.
	Por su localización.
ALTURA DE FUSTES	2,80 m
ALTURA TOTAL	7,00 m
PERÍMETRO A LA ALTURA DEL PECHO	1,59 m
DIÁMETRO A LA ALTURA DEL PECHO	0,51 m
DIÁMETRO MÁXIMO DE LA COPA	7,50 m



DATOS FISIOLÓGICOS

ETAPA	Senescente
ESTADO DE VITALIDAD	Media
VALORACIÓN /ESTABILIDAD	Óptima
ENFERMEDADES Y PLAGAS	Hongos
EPÍFITAS	No

Instituto Metropolitano de
Patrimonio



FUNDACIÓN BOTÁNICA DE LOS ANDES
JARDÍN BOTÁNICO DE QUITO
CATÁLOGO DE ÁRBOLES PATRIMONIALES DEL DMQ



FUENTE: www.arbolespatrimonialesdmq.com

DATOS GENERALES

FICHA No.	9656
NOMBRE COMÚN	Secuoya Roja
NOMBRE CIENTÍFICO	<i>Sequoia sempervirens</i>
FAMILIA	Sequoioideae
FECHA DE INGRESO	2012-03-01
PROPIETARIO	Distrito Metropolitano de Quito
DIRECCIÓN	Parque la Alameda, hacia la 10 de Agosto.
ACCESO Y NOMBRE LOCAL	10 de Agosto.
REFERENCIA	Frente al INEC.
COORDENADAS (UTM WGS 84 ZONA 17S -QUITO)	X = 499615,847 Y = 9976172,478

DATOS TÉCNICOS

MOTIVO DE LA PATRIMONIALIDAD	Rareza en zona de estudio.
	Por su avanzada edad a la que acompañará un magnífico porte.
ALTURA DE FUSTES	5,00 m
ALTURA TOTAL	12,00 m
PERÍMETRO A LA ALTURA DEL PECHO	1,96 m
DIÁMETRO A LA ALTURA DEL PECHO	0,62 m
DIÁMETRO MÁXIMO DE LA COPA	8,00 m



DATOS FISIOLÓGICOS

ETAPA	Sin Dato
ESTADO DE VITALIDAD	Sin Dato
VALORACIÓN /ESTABILIDAD	Sin Dato
ENFERMEDADES Y PLAGAS	Sin Dato
EPÍFITAS	Sin Dato

Instituto Metropolitano de
Patrimonio



FUNDACIÓN BOTÁNICA DE LOS ANDES
JARDÍN BOTÁNICO DE QUITO
CATÁLOGO DE ÁRBOLES PATRIMONIALES DEL DMQ



FUENTE: www.arbolespatrimonialesdmq.com

DATOS GENERALES

FICHA No.	9664
NOMBRE COMÚN	Casuarina
NOMBRE CIENTÍFICO	<i>Casuarina equisetifolia</i>
FAMILIA	Casuarinaceae
FECHA DE INGRESO	2012-03-01
PROPIETARIO	Distrito Metropolitano de Quito
DIRECCIÓN	Parque la Alameda, hacia la 10 de Agosto.
ACCESO Y NOMBRE LOCAL	
REFERENCIA	Frente al BNF hacia el sur.
COORDENADAS (UTM WGS 84 ZONA 17S -QUITO)	X = 499659,993 Y = 9976261,611

DATOS TÉCNICOS

MOTIVO DE LA PATRIMONIALIDAD	Por su avanzada edad a la que acompañará un magnífico porte. Por sus notables dimensiones.
ALTURA DE FUSTES	4,50 m
ALTURA TOTAL	15,00 m
PERÍMETRO A LA ALTURA DEL PECHO	2,06 m
DIÁMETRO A LA ALTURA DEL PECHO	0,66 m
DIÁMETRO MÁXIMO DE LA COPA	18,90 m

DATOS FISIOLÓGICOS

ETAPA	Sin Dato
ESTADO DE VITALIDAD	Sin Dato
VALORACIÓN /ESTABILIDAD	Sin Dato
ENFERMEDADES Y PLAGAS	Sin Dato
EPÍFITAS	Sin Dato



Instituto Metropolitano de
Patrimonio



FUNDACIÓN BOTÁNICA DE LOS ANDES
JARDÍN BOTÁNICO DE QUITO
CATÁLOGO DE ÁRBOLES PATRIMONIALES DEL DMQ



FUENTE: www.arbolespatrimonialesdmq.com

DATOS GENERALES

FICHA No.	9665
NOMBRE COMÚN	Casuarina
NOMBRE CIENTÍFICO	<i>Casuarina equisetifolia</i>
FAMILIA	Casuarinaceae
FECHA DE INGRESO	2012-03-01
PROPIETARIO	Distrito Metropolitano de Quito
DIRECCIÓN	Parque la Alameda, hacia la 10 de Agosto.
ACCESO Y NOMBRE LOCAL	Por la Av. 10 de Agosto.
REFERENCIA	Parque la Alameda, hacia la 10 de Agosto entre las calles Carlos Ibarra y Santa Prisca.
COORDENADAS (UTM WGS 84 ZONA 17S -QUITO)	X = 499603,526 Y = 9976188,926

DATOS TÉCNICOS

MOTIVO DE LA PATRIMONIALIDAD	Por su avanzada edad a la que acompañará un magnífico porte. Por sus notables dimensiones.
ALTURA DE FUSTES	3,50 m
ALTURA TOTAL	14,00 m
PERÍMETRO A LA ALTURA DEL PECHO	1,64 m
DIÁMETRO A LA ALTURA DEL PECHO	0,62 m
DIÁMETRO MÁXIMO DE LA COPA	14,90 m

DATOS FISIOLÓGICOS

ETAPA	Sin Dato
ESTADO DE VITALIDAD	Sin Dato
VALORACIÓN /ESTABILIDAD	Sin Dato
ENFERMEDADES Y PLAGAS	Sin Dato
EPÍFITAS	Sin Dato



Instituto Metropolitano de
Patrimonio



FUNDACIÓN BOTÁNICA DE LOS ANDES
JARDÍN BOTÁNICO DE QUITO
CATÁLOGO DE ÁRBOLES PATRIMONIALES DEL DMQ



FUENTE: www.arbolespatrimonialesdmq.com

DATOS GENERALES

FICHA No.	9711
NOMBRE COMÚN	Cococumbi
NOMBRE CIENTÍFICO	<i>Parajubaea cocoides</i>
FAMILIA	Arecaceae
FECHA DE INGRESO	2012-03-01
PROPIETARIO	Distrito Metropolitano de Quito
DIRECCIÓN	Parque la Alameda, hacia la 10 de Agosto.
ACCESO Y NOMBRE LOCAL	La Alameda.
REFERENCIA	Junto al monumento a Simón Bolívar.
COORDENADAS	Sin Dato
(UTM WGS 84 ZONA 17S -QUITO)	Sin Dato

DATOS TÉCNICOS

MOTIVO DE LA PATRIMONIALIDAD	Por ser nativo o endémico.
	Por su avanzada edad a la que acompañará un magnífico porte.
	Por sus notables dimensiones.
	Por su localización.
	Ejemplar ligado a la tradición del lugar.
ALTURA DE FUSTES	12,00 m
ALTURA TOTAL	15,00 m
PERÍMETRO A LA ALTURA DEL PECHO	1,00 m
DIÁMETRO A LA ALTURA DEL PECHO	0,32 m
DIÁMETRO MÁXIMO DE LA COPA	3,60 m

DATOS FISIOLÓGICOS

ETAPA	Sin Dato
ESTADO DE VITALIDAD	Sin Dato
VALORACIÓN /ESTABILIDAD	Sin Dato
ENFERMEDADES Y PLAGAS	Sin Dato
EPÍFITAS	Sin Dato



Instituto Metropolitano de
Patrimonio



FUNDACIÓN BOTÁNICA DE LOS ANDES
JARDÍN BOTÁNICO DE QUITO
CATÁLOGO DE ÁRBOLES PATRIMONIALES DEL DMQ



FUENTE: www.arbolespatrimonialesdmq.com

DATOS GENERALES

FICHA No.	9714
NOMBRE COMÚN	Cococumbi
NOMBRE CIENTÍFICO	<i>Parajubaea cocoides</i>
FAMILIA	Arecaceae
FECHA DE INGRESO	2012-03-01
PROPIETARIO	Distrito Metropolitano de Quito
DIRECCIÓN	Parque la Alameda, hacia la 10 de Agosto.
ACCESO Y NOMBRE LOCAL	Por la Av. 10 de Agosto.
REFERENCIA	Entre INEC de la Av. 10 de Agosto y el CCA de la Av. Gran Colombia.
COORDENADAS (UTM WGS 84 ZONA 17S -QUITO)	Sin Dato
	Sin Dato

DATOS TÉCNICOS

MOTIVO DE LA PATRIMONIALIDAD	Por ser nativo o endémico.
	Por su avanzada edad a la que acompañará un magnífico porte.
	Por sus notables dimensiones.
	Por su localización.
	Ejemplar ligado a la tradición del lugar.
ALTURA DE FUSTES	10,00 m
ALTURA TOTAL	13,00 m
PERÍMETRO A LA ALTURA DEL PECHO	0,76 m
DIÁMETRO A LA ALTURA DEL PECHO	0,24 m
DIÁMETRO MÁXIMO DE LA COPA	4,85 m

DATOS FISIOLÓGICOS

ETAPA	Sin Dato
ESTADO DE VITALIDAD	Sin Dato
VALORACIÓN /ESTABILIDAD	Sin Dato
ENFERMEDADES Y PLAGAS	Sin Dato
EPÍFITAS	Sin Dato



Instituto Metropolitano de
Patrimonio



FUNDACIÓN BOTÁNICA DE LOS ANDES
JARDÍN BOTÁNICO DE QUITO
CATÁLOGO DE ÁRBOLES PATRIMONIALES DEL DMQ



FUENTE: www.arbolespatrimonialesdmq.com

DATOS GENERALES

FICHA No.	9715
NOMBRE COMÚN	Cococumbi
NOMBRE CIENTÍFICO	<i>Parajubaea cocoides</i>
FAMILIA	Arecaceae
FECHA DE INGRESO	2012-03-01
PROPIETARIO	Distrito Metropolitano de Quito
DIRECCIÓN	Parque la Alameda, hacia la 10 de Agosto.
ACCESO Y NOMBRE LOCAL	Por la Av. 10 de Agosto.
REFERENCIA	Palma Fénix, detras del monumento a Simón Bolívar.
COORDENADAS (UTM WGS 84 ZONA 17S -QUITO)	Sin Dato
	Sin Dato

DATOS TÉCNICOS

MOTIVO DE LA PATRIMONIALIDAD	Por ser nativo o endémico.
	Por su avanzada edad a la que acompañará un magnífico porte.
	Por sus notables dimensiones.
	Por su localización.
	Ejemplar ligado a la tradición del lugar.
ALTURA DE FUSTES	10,50 m
ALTURA TOTAL	13,00 m
PERÍMETRO A LA ALTURA DEL PECHO	0,75 m
DIÁMETRO A LA ALTURA DEL PECHO	0,24 m
DIÁMETRO MÁXIMO DE LA COPA	5,00 m

DATOS FISIOLÓGICOS

ETAPA	Sin Dato
ESTADO DE VITALIDAD	Sin Dato
VALORACIÓN /ESTABILIDAD	Sin Dato
ENFERMEDADES Y PLAGAS	Sin Dato
EPÍFITAS	Sin Dato



Instituto Metropolitano de
Patrimonio



FUNDACIÓN BOTÁNICA DE LOS ANDES
JARDÍN BOTÁNICO DE QUITO
CATÁLOGO DE ÁRBOLES PATRIMONIALES DEL DMQ



FUENTE: www.arbolespatrimonialesdmq.com

DATOS GENERALES

FICHA No.	9716
NOMBRE COMÚN	Cococumbi
NOMBRE CIENTÍFICO	<i>Parajubaea cocoides</i>
FAMILIA	Arecaceae
FECHA DE INGRESO	2012-03-01
PROPIETARIO	Distrito Metropolitano de Quito
DIRECCIÓN	Parque la Alameda, hacia la 10 de Agosto.
ACCESO Y NOMBRE LOCAL	Por la Av. 10 de Agosto.
REFERENCIA	Frente a calle C. Ibarra y junto a pileta cercana a monumento a S. Bolívar.
COORDENADAS (UTM WGS 84 ZONA 17S -QUITO)	Sin Dato
	Sin Dato

DATOS TÉCNICOS

MOTIVO DE LA PATRIMONIALIDAD	Por ser nativo o endémico.
	Por su avanzada edad a la que acompañará un magnífico porte.
	Por sus notables dimensiones.
	Por su localización.
	Ejemplar ligado a la tradición del lugar.
ALTURA DE FUSTES	11,00 m
ALTURA TOTAL	13,00 m
PERÍMETRO A LA ALTURA DEL PECHO	0,78 m
DIÁMETRO A LA ALTURA DEL PECHO	0,25 m
DIÁMETRO MÁXIMO DE LA COPA	4,30 m

DATOS FISIOLÓGICOS

ETAPA	Sin Dato
ESTADO DE VITALIDAD	Sin Dato
VALORACIÓN /ESTABILIDAD	Sin Dato
ENFERMEDADES Y PLAGAS	Sin Dato



EPÍFITAS

Sin Dato

• **UNIVERSIDAD**



FUNDACIÓN BOTÁNICA DE LOS ANDES
JARDÍN BOTÁNICO DE QUITO
CATÁLOGO DE ÁRBOLES PATRIMONIALES DEL DMQ



FUENTE: www.arbolespatrimonialesdmq.com

DATOS GENERALES

FICHA No.	9717
NOMBRE COMÚN	Cococumbi
NOMBRE CIENTÍFICO	<i>Parajubaea cocoides</i>
FAMILIA	Arecaceae
FECHA DE INGRESO	2012-03-01
PROPIETARIO	Distrito Metropolitano de Quito
DIRECCIÓN	Parque la Alameda, hacia la 10 de Agosto.
ACCESO Y NOMBRE LOCAL	Por la Gran Colombia, por la 10 de Agosto.
REFERENCIA	Conjunto monumental conmemorativo de la Misión Geodésica, detrás de La Condamine.
COORDENADAS (UTM WGS 84 ZONA 17S -QUITO)	Sin Dato
	Sin Dato

DATOS TÉCNICOS

MOTIVO DE LA PATRIMONIALIDAD	Por ser nativo o endémico.
	Por su avanzada edad a la que acompañará un magnífico porte.
	Por sus notables dimensiones.
	Por su localización.
	Ejemplar ligado a la tradición del lugar.
ALTURA DE FUSTES	11,00 m
ALTURA TOTAL	13,00 m
PERÍMETRO A LA ALTURA DEL PECHO	0,82 m
DIÁMETRO A LA ALTURA DEL PECHO	0,26 m
DIÁMETRO MÁXIMO DE LA COPA	5,60 m

DATOS FISIOLÓGICOS

ETAPA	Sin Dato
ESTADO DE VITALIDAD	Sin Dato
VALORACIÓN /ESTABILIDAD	Sin Dato
ENFERMEDADES Y PLAGAS	Sin Dato



EPÍFITAS

Sin Dato

• **UNIVERSIDAD**



FUNDACIÓN BOTÁNICA DE LOS ANDES
JARDÍN BOTÁNICO DE QUITO
CATÁLOGO DE ÁRBOLES PATRIMONIALES DEL DMQ



FUENTE: www.arbolespatrimonialesdmq.com

DATOS GENERALES

FICHA No.	9718
NOMBRE COMÚN	Cococumbi
NOMBRE CIENTÍFICO	<i>Parajubaea cocoides</i>
FAMILIA	Arecaceae
FECHA DE INGRESO	2012-03-01
PROPIETARIO	Distrito Metropolitano de Quito
DIRECCIÓN	Parque la Alameda, hacia la 10 de Agosto.
ACCESO Y NOMBRE LOCAL	Por la Av. 10 de Agosto.
REFERENCIA	Nogal, palmera fénix Ligeramente diagonal al edificio de la Cruz Roja.
COORDENADAS	Sin Dato
(UTM WGS 84 ZONA 17S -QUITO)	Sin Dato

DATOS TÉCNICOS

MOTIVO DE LA PATRIMONIALIDAD	Por ser nativo o endémico.
	Por su avanzada edad a la que acompañará un magnífico porte.
	Por sus notables dimensiones.
	Por su localización.
	Ejemplar ligado a la tradición del lugar.
ALTURA DE FUSTES	11,00 m
ALTURA TOTAL	14,00 m
PERÍMETRO A LA ALTURA DEL PECHO	0,75 m
DIÁMETRO A LA ALTURA DEL PECHO	0,24 m
DIÁMETRO MÁXIMO DE LA COPA	4,00 m



DATOS FISIOLÓGICOS

ETAPA	Sin Dato
ESTADO DE VITALIDAD	Sin Dato
VALORACIÓN /ESTABILIDAD	Sin Dato
ENFERMEDADES Y PLAGAS	Sin Dato
EPÍFITAS	Sin Dato

Instituto Metropolitano de
Patrimonio



FUNDACIÓN BOTÁNICA DE LOS ANDES
JARDÍN BOTÁNICO DE QUITO
CATÁLOGO DE ÁRBOLES PATRIMONIALES DEL DMQ



FUENTE: www.arbolespatrimonialesdmq.com

DATOS GENERALES

FICHA No.	9662
NOMBRE COMÚN	Palma Canaria
NOMBRE CIENTÍFICO	<i>Phoenix canariensis</i>
FAMILIA	Arecaceae
FECHA DE INGRESO	2012-03-01
PROPIETARIO	Distrito Metropolitano de Quito
DIRECCIÓN	Parque la Alameda, hacia la Av. Gran Colombia.
ACCESO Y NOMBRE LOCAL	Por la Av. Gran Colombia.
REFERENCIA	Frente al Teatro Capitol.
COORDENADAS (UTM WGS 84 ZONA 17S -QUITO)	X = 499791,791 Y = 9976230,956

DATOS TÉCNICOS

MOTIVO DE LA PATRIMONIALIDAD	Por su avanzada edad a la que acompañará un magnífico porte.
	Por sus notables dimensiones.
ALTURA DE FUSTES	9,00 m
ALTURA TOTAL	14,00 m
PERÍMETRO A LA ALTURA DEL PECHO	1,02 m
DIÁMETRO A LA ALTURA DEL PECHO	0,32 m
DIÁMETRO MÁXIMO DE LA COPA	5,90 m

DATOS FISIOLÓGICOS

ETAPA	Sin Dato
ESTADO DE VITALIDAD	Sin Dato
VALORACIÓN /ESTABILIDAD	Sin Dato
ENFERMEDADES Y PLAGAS	Sin Dato
EPÍFITAS	Sin Dato



Instituto Metropolitano de
Patrimonio



FUNDACIÓN BOTÁNICA DE LOS ANDES
JARDÍN BOTÁNICO DE QUITO
CATÁLOGO DE ÁRBOLES PATRIMONIALES DEL DMQ



FUENTE: www.arbolespatrimonialesdmq.com

DATOS GENERALES

FICHA No.	9659
NOMBRE COMÚN	Secuoya Roja
NOMBRE CIENTÍFICO	<i>Sequoia sempervirens</i>
FAMILIA	Sequoioideae
FECHA DE INGRESO	2012-03-01
PROPIETARIO	Distrito Metropolitano de Quito
DIRECCIÓN	Parque la Alameda, hacia la Av. Gran Colombia.
ACCESO Y NOMBRE LOCAL	Av. Gran Colombia.
REFERENCIA	Entre el Teatro Capitol y el Observatorio Astronómico.
COORDENADAS (UTM WGS 84 ZONA 17S -QUITO)	X = 499760,562 Y = 9976190,695

DATOS TÉCNICOS

MOTIVO DE LA PATRIMONIALIDAD	Rareza en zona de estudio.
	Por su avanzada edad a la que acompañará un magnífico porte.
ALTURA DE FUSTES	6,00 m
ALTURA TOTAL	12,00 m
PERÍMETRO A LA ALTURA DEL PECHO	1,94 m
DIÁMETRO A LA ALTURA DEL PECHO	0,62 m
DIÁMETRO MÁXIMO DE LA COPA	8,50 m

DATOS FISIOLÓGICOS

ETAPA	Sin Dato
ESTADO DE VITALIDAD	Sin Dato
VALORACIÓN /ESTABILIDAD	Sin Dato
ENFERMEDADES Y PLAGAS	Sin Dato
EPÍFITAS	Sin Dato



Instituto Metropolitano de
Patrimonio



FUNDACIÓN BOTÁNICA DE LOS ANDES
JARDÍN BOTÁNICO DE QUITO
CATÁLOGO DE ÁRBOLES PATRIMONIALES DEL DMQ



FUENTE: www.arbolespatrimonialesdmq.com

DATOS GENERALES

FICHA No.	9660
NOMBRE COMÚN	Cedro
NOMBRE CIENTÍFICO	<i>Cedrela montana</i>
FAMILIA	Meliaceae
FECHA DE INGRESO	2012-03-01
PROPIETARIO	Distrito Metropolitano de Quito
DIRECCIÓN	Parque la Alameda, hacia la Av. Gran Colombia.
ACCESO Y NOMBRE LOCAL	La Alameda.
REFERENCIA	Diagonal al Teatro Capitol, hacia el Observatorio Astronómico.
COORDENADAS (UTM WGS 84 ZONA 17S -QUITO)	X = 499774,729 Y = 9976191,745

DATOS TÉCNICOS

MOTIVO DE LA PATRIMONIALIDAD	Por ser nativo o endémico.
	Rareza en zona de estudio.
	Por su avanzada edad a la que acompañará un magnífico porte.
	Por sus notables dimensiones.
ALTURA DE FUSTES	4,00 m
ALTURA TOTAL	15,00 m
PERÍMETRO A LA ALTURA DEL PECHO	2,61 m
DIÁMETRO A LA ALTURA DEL PECHO	0,83 m
DIÁMETRO MÁXIMO DE LA COPA	15,07 m



DATOS FISIOLÓGICOS

ETAPA	Sin Dato
ESTADO DE VITALIDAD	Sin Dato
VALORACIÓN /ESTABILIDAD	Sin Dato
ENFERMEDADES Y PLAGAS	Sin Dato
EPÍFITAS	Sin Dato

Instituto Metropolitano de
Patrimonio



FUNDACIÓN BOTÁNICA DE LOS ANDES
JARDÍN BOTÁNICO DE QUITO
CATÁLOGO DE ÁRBOLES PATRIMONIALES DEL DMQ



FUENTE: www.arbolespatrimonialesdmq.com

DATOS GENERALES

FICHA No.	9661
NOMBRE COMÚN	Cococumbi
NOMBRE CIENTÍFICO	<i>Parajubaea cocoides</i>
FAMILIA	Arecaceae
FECHA DE INGRESO	2012-03-01
PROPIETARIO	Distrito Metropolitano de Quito
DIRECCIÓN	Parque la Alameda, hacia la Av. Gran Colombia.
ACCESO Y NOMBRE LOCAL	Por el parque, por la Av. Gran Colombia.
REFERENCIA	Frente al Tetro Capitol.
COORDENADAS (UTM WGS 84 ZONA 17S -QUITO)	X = 499777,985 Y = 9976210,969

DATOS TÉCNICOS

MOTIVO DE LA PATRIMONIALIDAD	Por ser nativo o endémico.
	Por su avanzada edad a la que acompañará un magnífico porte.
	Por sus notables dimensiones.
ALTURA DE FUSTES	10,00 m
ALTURA TOTAL	14,00 m
PERÍMETRO A LA ALTURA DEL PECHO	1,02 m
DIÁMETRO A LA ALTURA DEL PECHO	0,32 m
DIÁMETRO MÁXIMO DE LA COPA	5,90 m

DATOS FISIOLÓGICOS

ETAPA	Sin Dato
ESTADO DE VITALIDAD	Sin Dato
VALORACIÓN /ESTABILIDAD	Sin Dato
ENFERMEDADES Y PLAGAS	Sin Dato
EPÍFITAS	Sin Dato



Instituto Metropolitano de
Patrimonio



FUNDACIÓN BOTÁNICA DE LOS ANDES
JARDÍN BOTÁNICO DE QUITO
CATÁLOGO DE ÁRBOLES PATRIMONIALES DEL DMQ



FUENTE: www.arbolespatrimonialesdmq.com

DATOS GENERALES

FICHA No.	9681
NOMBRE COMÚN	Cococumbi
NOMBRE CIENTÍFICO	<i>Parajubaea cocoides</i>
FAMILIA	Arecaceae
FECHA DE INGRESO	2012-03-01
PROPIETARIO	Distrito Metropolitano de Quito
DIRECCIÓN	Parque la Alameda, hacia la Av. Gran Colombia.
ACCESO Y NOMBRE LOCAL	Por la Av. Gran Colombia.
REFERENCIA	Paseo de Pameras frente al Teatro Capitol.
COORDENADAS (UTM WGS 84 ZONA 17S -QUITO)	X = 499857,406 Y = 9976211,849

DATOS TÉCNICOS

MOTIVO DE LA PATRIMONIALIDAD	Por ser nativo o endémico.
	Por su avanzada edad a la que acompañará un magnífico porte.
	Por sus notables dimensiones.
	Por su localización.
ALTURA DE FUSTES	10,00 m
ALTURA TOTAL	13,00 m
PERÍMETRO A LA ALTURA DEL PECHO	0,97 m
DIÁMETRO A LA ALTURA DEL PECHO	0,31 m
DIÁMETRO MÁXIMO DE LA COPA	6,05 m

DATOS FISIOLÓGICOS

ETAPA	Sin Dato
ESTADO DE VITALIDAD	Sin Dato
VALORACIÓN /ESTABILIDAD	Sin Dato
ENFERMEDADES Y PLAGAS	Sin Dato
EPÍFITAS	Sin Dato



Instituto Metropolitano de
Patrimonio



FUNDACIÓN BOTÁNICA DE LOS ANDES
JARDÍN BOTÁNICO DE QUITO
CATÁLOGO DE ÁRBOLES PATRIMONIALES DEL DMQ



FUENTE: www.arbolespatrimonialesdmq.com

DATOS GENERALES

FICHA No.	9682
NOMBRE COMÚN	Cococumbi
NOMBRE CIENTÍFICO	<i>Parajubaea cocoides</i>
FAMILIA	Arecaceae
FECHA DE INGRESO	2012-03-01
PROPIETARIO	Distrito Metropolitano de Quito
DIRECCIÓN	Parque la Alameda, hacia la Av. Gran Colombia.
ACCESO Y NOMBRE LOCAL	Por la Av. Gran Colombia.
REFERENCIA	Frente al Teatro Capitol.
COORDENADAS (UTM WGS 84 ZONA 17S -QUITO)	X = 499847,927 Y = 9976210,784

DATOS TÉCNICOS

MOTIVO DE LA PATRIMONIALIDAD	Por ser nativo o endémico.
	Por su avanzada edad a la que acompañará un magnífico porte.
	Por sus notables dimensiones.
	Por su localización.
ALTURA DE FUSTES	9,00 m
ALTURA TOTAL	12,00 m
PERÍMETRO A LA ALTURA DEL PECHO	0,94 m
DIÁMETRO A LA ALTURA DEL PECHO	0,30 m
DIÁMETRO MÁXIMO DE LA COPA	5,20 m

DATOS FISIOLÓGICOS

ETAPA	Sin Dato
ESTADO DE VITALIDAD	Sin Dato
VALORACIÓN /ESTABILIDAD	Sin Dato
ENFERMEDADES Y PLAGAS	Sin Dato
EPÍFITAS	Sin Dato



Instituto Metropolitano de
Patrimonio



FUNDACIÓN BOTÁNICA DE LOS ANDES
JARDÍN BOTÁNICO DE QUITO
CATÁLOGO DE ÁRBOLES PATRIMONIALES DEL DMQ



FUENTE: www.arbolespatrimonialesdmq.com

DATOS GENERALES

FICHA No.	9683
NOMBRE COMÚN	Cococumbi
NOMBRE CIENTÍFICO	<i>Parajubaea cocoides</i>
FAMILIA	Arecaceae
FECHA DE INGRESO	2012-03-01
PROPIETARIO	Distrito Metropolitano de Quito
DIRECCIÓN	Parque la Alameda, hacia la Av. Gran Colombia.
ACCESO Y NOMBRE LOCAL	Por la Av. Gran Colombia.
REFERENCIA	Frente al Teatro Capitol.
COORDENADAS (UTM WGS 84 ZONA 17S -QUITO)	X = 499837,994 Y = 9976210,680

DATOS TÉCNICOS

MOTIVO DE LA PATRIMONIALIDAD	Por ser nativo o endémico.
	Por su avanzada edad a la que acompañará un magnífico porte.
	Por sus notables dimensiones.
	Por su localización.
ALTURA DE FUSTES	9,00 m
ALTURA TOTAL	12,00 m
PERÍMETRO A LA ALTURA DEL PECHO	0,86 m
DIÁMETRO A LA ALTURA DEL PECHO	0,27 m
DIÁMETRO MÁXIMO DE LA COPA	6,20 m

DATOS FISIOLÓGICOS

ETAPA	Sin Dato
ESTADO DE VITALIDAD	Sin Dato
VALORACIÓN /ESTABILIDAD	Sin Dato
ENFERMEDADES Y PLAGAS	Sin Dato
EPÍFITAS	Sin Dato



Instituto Metropolitano de
Patrimonio



FUNDACIÓN BOTÁNICA DE LOS ANDES
JARDÍN BOTÁNICO DE QUITO
CATÁLOGO DE ÁRBOLES PATRIMONIALES DEL DMQ



FUENTE: www.arbolespatrimonialesdmq.com

DATOS GENERALES

FICHA No.	9684
NOMBRE COMÚN	Cococumbi
NOMBRE CIENTÍFICO	<i>Parajubaea cocoides</i>
FAMILIA	Arecaceae
FECHA DE INGRESO	2012-03-01
PROPIETARIO	Distrito Metropolitano de Quito
DIRECCIÓN	Parque la Alameda, hacia la Av. Gran Colombia.
ACCESO Y NOMBRE LOCAL	Por la Av. Gran Colombia.
REFERENCIA	Frente al Teatro Capitol.
COORDENADAS (UTM WGS 84 ZONA 17S -QUITO)	X = 499814,459 Y = 9976210,180

DATOS TÉCNICOS

MOTIVO DE LA PATRIMONIALIDAD	Por ser nativo o endémico.
	Por su avanzada edad a la que acompañará un magnífico porte.
	Por sus notables dimensiones.
	Por su localización.
ALTURA DE FUSTES	9,00 m
ALTURA TOTAL	12,00 m
PERÍMETRO A LA ALTURA DEL PECHO	0,99 m
DIÁMETRO A LA ALTURA DEL PECHO	0,32 m
DIÁMETRO MÁXIMO DE LA COPA	6,20 m

DATOS FISIOLÓGICOS

ETAPA	Sin Dato
ESTADO DE VITALIDAD	Sin Dato
VALORACIÓN /ESTABILIDAD	Sin Dato
ENFERMEDADES Y PLAGAS	Sin Dato
EPÍFITAS	Sin Dato



Instituto Metropolitano de
Patrimonio



FUNDACIÓN BOTÁNICA DE LOS ANDES
JARDÍN BOTÁNICO DE QUITO
CATÁLOGO DE ÁRBOLES PATRIMONIALES DEL DMQ



FUENTE: www.arbolespatrimonialesdmq.com

DATOS GENERALES

FICHA No.	9685
NOMBRE COMÚN	Cococumbi
NOMBRE CIENTÍFICO	<i>Parajubaea cocoides</i>
FAMILIA	Arecaceae
FECHA DE INGRESO	2012-03-01
PROPIETARIO	Distrito Metropolitano de Quito
DIRECCIÓN	Parque la Alameda, hacia la Av. Gran Colombia.
ACCESO Y NOMBRE LOCAL	Por la Av. Gran Colombia.
REFERENCIA	Frente al Teatro Capitol.
COORDENADAS (UTM WGS 84 ZONA 17S -QUITO)	X = 499791,628 Y = 9976210,296

DATOS TÉCNICOS

MOTIVO DE LA PATRIMONIALIDAD	Por ser nativo o endémico.
	Por su avanzada edad a la que acompañará un magnífico porte.
	Por sus notables dimensiones.
	Por su localización.
ALTURA DE FUSTES	9,50 m
ALTURA TOTAL	12,00 m
PERÍMETRO A LA ALTURA DEL PECHO	0,91 m
DIÁMETRO A LA ALTURA DEL PECHO	0,29 m
DIÁMETRO MÁXIMO DE LA COPA	6,10 m



DATOS FISIOLÓGICOS

ETAPA	Sin Dato
ESTADO DE VITALIDAD	Sin Dato
VALORACIÓN /ESTABILIDAD	Sin Dato
ENFERMEDADES Y PLAGAS	Sin Dato
EPÍFITAS	Sin Dato

Instituto Metropolitano de
Patrimonio



FUNDACIÓN BOTÁNICA DE LOS ANDES
JARDÍN BOTÁNICO DE QUITO
CATÁLOGO DE ÁRBOLES PATRIMONIALES DEL DMQ



FUENTE: www.arbolespatrimonialesdmq.com

DATOS GENERALES

FICHA No.	9686
NOMBRE COMÚN	Cococumbi
NOMBRE CIENTÍFICO	<i>Parajubaea cocoides</i>
FAMILIA	Arecaceae
FECHA DE INGRESO	2012-03-01
PROPIETARIO	Distrito Metropolitano de Quito
DIRECCIÓN	Parque la Alameda, hacia la Av. Gran Colombia.
ACCESO Y NOMBRE LOCAL	Por la Av. Gran Colombia.
REFERENCIA	Frente al Teatro Capitol.
COORDENADAS (UTM WGS 84 ZONA 17S -QUITO)	X = 499856,145 Y = 9976221,366

DATOS TÉCNICOS

MOTIVO DE LA PATRIMONIALIDAD	Por ser nativo o endémico
	Por su avanzada edad a la que acompañará un magnífico porte
	Por sus notables dimensiones.
	Por su localización.
ALTURA DE FUSTES	9,00 m
ALTURA TOTAL	12,00 m
PERÍMETRO A LA ALTURA DEL PECHO	1,07 m
DIÁMETRO A LA ALTURA DEL PECHO	0,34 m
DIÁMETRO MÁXIMO DE LA COPA	5,60 m

DATOS FISIOLÓGICOS

ETAPA	Sin Dato
ESTADO DE VITALIDAD	Sin Dato
VALORACIÓN /ESTABILIDAD	Sin Dato
ENFERMEDADES Y PLAGAS	Sin Dato
EPÍFITAS	Sin Dato



Instituto Metropolitano de
Patrimonio



FUNDACIÓN BOTÁNICA DE LOS ANDES
JARDÍN BOTÁNICO DE QUITO
CATÁLOGO DE ÁRBOLES PATRIMONIALES DEL DMQ



FUENTE: www.arbolespatrimonialesdmq.com

DATOS GENERALES

FICHA No.	9687
NOMBRE COMÚN	Cococumbi
NOMBRE CIENTÍFICO	<i>Parajubaea cocoides</i>
FAMILIA	Arecaceae
FECHA DE INGRESO	2012-03-01
PROPIETARIO	Distrito Metropolitano de Quito
DIRECCIÓN	Parque la Alameda, hacia la Av. Gran Colombia.
ACCESO Y NOMBRE LOCAL	Por la Av. Gran Colombia.
REFERENCIA	Frente al Teatro Capitol.
COORDENADAS (UTM WGS 84 ZONA 17S -QUITO)	X = 499838,853 Y = 9976221,368

DATOS TÉCNICOS

MOTIVO DE LA PATRIMONIALIDAD	Por ser nativo o endémico
	Por su avanzada edad a la que acompañará un magnífico porte
	Por sus notables dimensiones.
	Por su localización.
ALTURA DE FUSTES	9,50 m
ALTURA TOTAL	12,50 m
PERÍMETRO A LA ALTURA DEL PECHO	0,79 m
DIÁMETRO A LA ALTURA DEL PECHO	0,25 m
DIÁMETRO MÁXIMO DE LA COPA	6,00 m

DATOS FISIOLÓGICOS

ETAPA	Sin Dato
ESTADO DE VITALIDAD	Sin Dato
VALORACIÓN /ESTABILIDAD	Sin Dato
ENFERMEDADES Y PLAGAS	Sin Dato
EPÍFITAS	Sin Dato



Instituto Metropolitano de
Patrimonio



FUNDACIÓN BOTÁNICA DE LOS ANDES
JARDÍN BOTÁNICO DE QUITO
CATÁLOGO DE ÁRBOLES PATRIMONIALES DEL DMQ



FUENTE: www.arbolespatrimonialesdmq.com

DATOS GENERALES

FICHA No.	9688
NOMBRE COMÚN	Cococumbi
NOMBRE CIENTÍFICO	<i>Parajubaea cocoides</i>
FAMILIA	Arecaceae
FECHA DE INGRESO	2012-03-01
PROPIETARIO	Distrito Metropolitano de Quito
DIRECCIÓN	Parque la Alameda, hacia la Av. Gran Colombia.
ACCESO Y NOMBRE LOCAL	Por la Av. Gran Colombia.
REFERENCIA	Frente al Teatro Capitol.
COORDENADAS (UTM WGS 84 ZONA 17S -QUITO)	X = 499806,635 Y = 9976220,241

DATOS TÉCNICOS

MOTIVO DE LA PATRIMONIALIDAD	Por ser nativo o endémico
	Por su avanzada edad a la que acompañará un magnífico porte
	Por sus notables dimensiones.
	Por su localización.
ALTURA DE FUSTES	9,50 m
ALTURA TOTAL	12,50 m
PERÍMETRO A LA ALTURA DEL PECHO	0,82 m
DIÁMETRO A LA ALTURA DEL PECHO	0,26 m
DIÁMETRO MÁXIMO DE LA COPA	6,00 m



DATOS FISIOLÓGICOS

ETAPA	Sin Dato
ESTADO DE VITALIDAD	Sin Dato
VALORACIÓN /ESTABILIDAD	Sin Dato
ENFERMEDADES Y PLAGAS	Sin Dato
EPÍFITAS	Sin Dato

Instituto Metropolitano de
Patrimonio



FUNDACIÓN BOTÁNICA DE LOS ANDES
JARDÍN BOTÁNICO DE QUITO
CATÁLOGO DE ÁRBOLES PATRIMONIALES DEL DMQ



FUENTE: www.arbolespatrimonialesdmq.com

DATOS GENERALES

FICHA No.	9689
NOMBRE COMÚN	Cococumbi
NOMBRE CIENTÍFICO	<i>Parajubaea cocoides</i>
FAMILIA	Arecaceae
FECHA DE INGRESO	2012-03-01
PROPIETARIO	Distrito Metropolitano de Quito
DIRECCIÓN	Parque la Alameda, hacia la Av. Gran Colombia.
ACCESO Y NOMBRE LOCAL	Por la Av. Gran Colombia.
REFERENCIA	Frente al Teatro Capitol.
COORDENADAS (UTM WGS 84 ZONA 17S -QUITO)	X = 499798,972 Y = 9976220,680

DATOS TÉCNICOS

MOTIVO DE LA PATRIMONIALIDAD	Por ser nativo o endémico
	Por su avanzada edad a la que acompañará un magnífico porte
	Por sus notables dimensiones.
	Por su localización.
ALTURA DE FUSTES	10,00 m
ALTURA TOTAL	13,00 m
PERÍMETRO A LA ALTURA DEL PECHO	0,99 m
DIÁMETRO A LA ALTURA DEL PECHO	0,32 m
DIÁMETRO MÁXIMO DE LA COPA	6,00 m

DATOS FISIOLÓGICOS

ETAPA	Sin Dato
ESTADO DE VITALIDAD	Sin Dato
VALORACIÓN /ESTABILIDAD	Sin Dato
ENFERMEDADES Y PLAGAS	Sin Dato
EPÍFITAS	Sin Dato



Instituto Metropolitano de
Patrimonio



FUNDACIÓN BOTÁNICA DE LOS ANDES
JARDÍN BOTÁNICO DE QUITO
CATÁLOGO DE ÁRBOLES PATRIMONIALES DEL DMQ



FUENTE: www.arbolespatrimonialesdmq.com

DATOS GENERALES

FICHA No.	9690
NOMBRE COMÚN	Cococumbi
NOMBRE CIENTÍFICO	<i>Parajubaea cocoides</i>
FAMILIA	Arecaceae
FECHA DE INGRESO	2012-03-01
PROPIETARIO	Distrito Metropolitano de Quito
DIRECCIÓN	Parque la Alameda, hacia la Av. Gran Colombia.
ACCESO Y NOMBRE LOCAL	Por la Av. Gran Colombia.
REFERENCIA	Frente al Teatro Capitol.
COORDENADAS (UTM WGS 84 ZONA 17S -QUITO)	X = 499790,878 Y = 9976220,311

DATOS TÉCNICOS

MOTIVO DE LA PATRIMONIALIDAD	Por ser nativo o endémico
	Por su avanzada edad a la que acompañará un magnífico porte
	Por sus notables dimensiones.
	Por su localización.
ALTURA DE FUSTES	9,00 m
ALTURA TOTAL	12,50 m
PERÍMETRO A LA ALTURA DEL PECHO	0,94 m
DIÁMETRO A LA ALTURA DEL PECHO	0,30 m
DIÁMETRO MÁXIMO DE LA COPA	5,70 m

DATOS FISIOLÓGICOS

ETAPA	Sin Dato
ESTADO DE VITALIDAD	Sin Dato
VALORACIÓN /ESTABILIDAD	Sin Dato
ENFERMEDADES Y PLAGAS	Sin Dato
EPÍFITAS	Sin Dato



Instituto Metropolitano de
Patrimonio



FUNDACIÓN BOTÁNICA DE LOS ANDES
JARDÍN BOTÁNICO DE QUITO
CATÁLOGO DE ÁRBOLES PATRIMONIALES DEL DMQ



FUENTE: www.arbolespatrimonialesdmq.com

DATOS GENERALES

FICHA No.	9691
NOMBRE COMÚN	Cococumbi
NOMBRE CIENTÍFICO	<i>Parajubaea cocoides</i>
FAMILIA	Arecaceae
FECHA DE INGRESO	2012-03-01
PROPIETARIO	Distrito Metropolitano de Quito
DIRECCIÓN	Parque la Alameda, hacia la Av. Gran Colombia.
ACCESO Y NOMBRE LOCAL	La Alameda.
REFERENCIA	Frente al Teatro Capitol.
COORDENADAS (UTM WGS 84 ZONA 17S -QUITO)	X = 499777,574 Y = 9976221,277

DATOS TÉCNICOS

MOTIVO DE LA PATRIMONIALIDAD	Por ser nativo o endémico
	Por su avanzada edad a la que acompañará un magnífico porte
	Por sus notables dimensiones.
	Por su localización.
ALTURA DE FUSTES	9,50 m
ALTURA TOTAL	12,50 m
PERÍMETRO A LA ALTURA DEL PECHO	0,98 m
DIÁMETRO A LA ALTURA DEL PECHO	0,31 m
DIÁMETRO MÁXIMO DE LA COPA	5,60 m



DATOS FISIOLÓGICOS

ETAPA	Sin Dato
ESTADO DE VITALIDAD	Sin Dato
VALORACIÓN /ESTABILIDAD	Sin Dato
ENFERMEDADES Y PLAGAS	Sin Dato
EPÍFITAS	Sin Dato

Instituto Metropolitano de
Patrimonio



FUNDACIÓN BOTÁNICA DE LOS ANDES
JARDÍN BOTÁNICO DE QUITO
CATÁLOGO DE ÁRBOLES PATRIMONIALES DEL DMQ



FUENTE: www.arbolespatrimonialesdmq.com

DATOS GENERALES

FICHA No.	9692
NOMBRE COMÚN	Cococumbi
NOMBRE CIENTÍFICO	<i>Parajubaea cocoides</i>
FAMILIA	Arecaceae
FECHA DE INGRESO	2012-03-01
PROPIETARIO	Distrito Metropolitano de Quito
DIRECCIÓN	Parque la Alameda, hacia la Av. Gran Colombia.
ACCESO Y NOMBRE LOCAL	Por la Av. Gran Colombia.
REFERENCIA	Frente al Teatro Capitol.
COORDENADAS (UTM WGS 84 ZONA 17S -QUITO)	X = 499821,534 Y = 9976210,087

DATOS TÉCNICOS

MOTIVO DE LA PATRIMONIALIDAD	Por ser nativo o endémico
	Por su avanzada edad a la que acompañará un magnífico porte
	Por sus notables dimensiones.
	Por su localización.
ALTURA DE FUSTES	9,00 m
ALTURA TOTAL	11,50 m
PERÍMETRO A LA ALTURA DEL PECHO	0,99 m
DIÁMETRO A LA ALTURA DEL PECHO	0,32 m
DIÁMETRO MÁXIMO DE LA COPA	5,70 m

DATOS FISIOLÓGICOS

ETAPA	Sin Dato
ESTADO DE VITALIDAD	Sin Dato
VALORACIÓN /ESTABILIDAD	Sin Dato
ENFERMEDADES Y PLAGAS	Sin Dato
EPÍFITAS	Sin Dato



Instituto Metropolitano de
Patrimonio



FUNDACIÓN BOTÁNICA DE LOS ANDES
JARDÍN BOTÁNICO DE QUITO
CATÁLOGO DE ÁRBOLES PATRIMONIALES DEL DMQ



FUENTE: www.arbolespatrimonialesdmq.com

DATOS GENERALES

FICHA No.	9693
NOMBRE COMÚN	Cococumbi
NOMBRE CIENTÍFICO	<i>Parajubaea cocoides</i>
FAMILIA	Arecaceae
FECHA DE INGRESO	2012-03-01
PROPIETARIO	Distrito Metropolitano de Quito
DIRECCIÓN	Parque la Alameda, hacia la Av. Gran Colombia.
ACCESO Y NOMBRE LOCAL	Por la Av. Gran Colombia.
REFERENCIA	Frente al Teatro Capitol.
COORDENADAS (UTM WGS 84 ZONA 17S -QUITO)	X = 499767,909 Y = 9976220,065

DATOS TÉCNICOS

MOTIVO DE LA PATRIMONIALIDAD	Por ser nativo o endémico
	Por su avanzada edad a la que acompañará un magnífico porte
	Por sus notables dimensiones.
	Por su localización.
ALTURA DE FUSTES	9,50 m
ALTURA TOTAL	12,00 m
PERÍMETRO A LA ALTURA DEL PECHO	0,85 m
DIÁMETRO A LA ALTURA DEL PECHO	0,27 m
DIÁMETRO MÁXIMO DE LA COPA	6,40 m

DATOS FISIOLÓGICOS

ETAPA	Sin Dato
ESTADO DE VITALIDAD	Sin Dato
VALORACIÓN /ESTABILIDAD	Sin Dato
ENFERMEDADES Y PLAGAS	Sin Dato
EPÍFITAS	Sin Dato



Instituto Metropolitano de
Patrimonio



FUNDACIÓN BOTÁNICA DE LOS ANDES
JARDÍN BOTÁNICO DE QUITO
CATÁLOGO DE ÁRBOLES PATRIMONIALES DEL DMQ



FUENTE: www.arbolespatrimonialesdmq.com

DATOS GENERALES

FICHA No.	9708
NOMBRE COMÚN	Cococumbi
NOMBRE CIENTÍFICO	<i>Parajubaea cocoides</i>
FAMILIA	Arecaceae
FECHA DE INGRESO	2012-03-01
PROPIETARIO	Distrito Metropolitano de Quito
DIRECCIÓN	Parque la Alameda, hacia la Av. Gran Colombia.
ACCESO Y NOMBRE LOCAL	Por la Av. Gran Colombia.
REFERENCIA	Entre la Cruz Roja y el monumento a Simón Bolívar.
COORDENADAS	Sin Dato
(UTM WGS 84 ZONA 17S -QUITO)	Sin Dato

DATOS TÉCNICOS

MOTIVO DE LA PATRIMONIALIDAD	Por ser nativo o endémico.
	Por su avanzada edad a la que acompañará un magnífico porte.
	Por sus notables dimensiones.
	Por su localización.
	Ejemplar ligado a la tradición del lugar.
ALTURA DE FUSTES	13,00 m
ALTURA TOTAL	16,00 m
PERÍMETRO A LA ALTURA DEL PECHO	1,01 m
DIÁMETRO A LA ALTURA DEL PECHO	0,32 m
DIÁMETRO MÁXIMO DE LA COPA	4,00 m

DATOS FISIOLÓGICOS

ETAPA	Sin Dato
ESTADO DE VITALIDAD	Sin Dato
VALORACIÓN /ESTABILIDAD	Sin Dato
ENFERMEDADES Y PLAGAS	Sin Dato
EPÍFITAS	Sin Dato



Instituto Metropolitano de
Patrimonio



FUNDACIÓN BOTÁNICA DE LOS ANDES
JARDÍN BOTÁNICO DE QUITO
CATÁLOGO DE ÁRBOLES PATRIMONIALES DEL DMQ



FUENTE: www.arbolespatrimonialesdmq.com

DATOS GENERALES

FICHA No.	9709
NOMBRE COMÚN	Cococumbi
NOMBRE CIENTÍFICO	<i>Parajubaea cocoides</i>
FAMILIA	Arecaceae
FECHA DE INGRESO	2012-03-01
PROPIETARIO	Distrito Metropolitano de Quito
DIRECCIÓN	Parque la Alameda, hacia la Av. Gran Colombia.
ACCESO Y NOMBRE LOCAL	La Alameda.
REFERENCIA	Baño público cercano hacia el Observatorio Astronómico.
COORDENADAS (UTM WGS 84 ZONA 17S -QUITO)	Sin Dato
	Sin Dato

DATOS TÉCNICOS

MOTIVO DE LA PATRIMONIALIDAD	Por ser nativo o endémico
	Por su avanzada edad a la que acompañará un magnífico porte.
	Por sus notables dimensiones.
	Por su localización.
	Ejemplar ligado a la tradición del lugar.
ALTURA DE FUSTES	10,00 m
ALTURA TOTAL	12,50 m
PERÍMETRO A LA ALTURA DEL PECHO	0,85 m
DIÁMETRO A LA ALTURA DEL PECHO	0,27 m
DIÁMETRO MÁXIMO DE LA COPA	4,00 m

DATOS FISIOLÓGICOS

ETAPA	Sin Dato
ESTADO DE VITALIDAD	Sin Dato
VALORACIÓN /ESTABILIDAD	Sin Dato
ENFERMEDADES Y PLAGAS	Sin Dato
EPÍFITAS	Sin Dato



Instituto Metropolitano de
Patrimonio



FUNDACIÓN BOTÁNICA DE LOS ANDES
JARDÍN BOTÁNICO DE QUITO
CATÁLOGO DE ÁRBOLES PATRIMONIALES DEL DMQ



FUENTE: www.arbolespatrimonialesdmq.com

DATOS GENERALES

FICHA No.	9710
NOMBRE COMÚN	Cococumbi
NOMBRE CIENTÍFICO	<i>Parajubaea cocoides</i>
FAMILIA	Arecaceae
FECHA DE INGRESO	2012-03-01
PROPIETARIO	Distrito Metropolitano de Quito
DIRECCIÓN	Parque la Alameda, hacia la Av. Gran Colombia.
ACCESO Y NOMBRE LOCAL	La Alameda.
REFERENCIA	Frente a Centro Comercial Alameda.
COORDENADAS	Sin Dato
(UTM WGS 84 ZONA 17S -QUITO)	Sin Dato

DATOS TÉCNICOS

MOTIVO DE LA PATRIMONIALIDAD	Por ser nativo o endémico.
	Por su avanzada edad a la que acompañará un magnífico porte.
	Por sus notables dimensiones.
	Por su localización.
	Ejemplar ligado a la tradición del lugar.
ALTURA DE FUSTES	11,00 m
ALTURA TOTAL	14,00 m
PERÍMETRO A LA ALTURA DEL PECHO	0,73 m
DIÁMETRO A LA ALTURA DEL PECHO	0,23 m
DIÁMETRO MÁXIMO DE LA COPA	4,80 m



DATOS FISIOLÓGICOS

ETAPA	Sin Dato
ESTADO DE VITALIDAD	Sin Dato
VALORACIÓN /ESTABILIDAD	Sin Dato
ENFERMEDADES Y PLAGAS	Sin Dato
EPÍFITAS	Sin Dato

Instituto Metropolitano de
Patrimonio



FUNDACIÓN BOTÁNICA DE LOS ANDES
JARDÍN BOTÁNICO DE QUITO
CATÁLOGO DE ÁRBOLES PATRIMONIALES DEL DMQ



FUENTE: www.arbolespatrimonialesdmq.com

DATOS GENERALES

FICHA No.	9712
NOMBRE COMÚN	Cococumbi
NOMBRE CIENTÍFICO	<i>Parajubaea cocoides</i>
FAMILIA	Arecaceae
FECHA DE INGRESO	2012-03-01
PROPIETARIO	Distrito Metropolitano de Quito
DIRECCIÓN	Parque la Alameda, hacia la Av. Gran Colombia.
ACCESO Y NOMBRE LOCAL	La Alameda.
REFERENCIA	Tras monumento a Jorge Juan, en la rotonda de conmemoración de la Misión Geodésica.
COORDENADAS (UTM WGS 84 ZONA 17S -QUITO)	Sin Dato
	Sin Dato

DATOS TÉCNICOS

MOTIVO DE LA PATRIMONIALIDAD	Por ser nativo o endémico.
	Por su avanzada edad a la que acompañará un magnífico porte.
	Por sus notables dimensiones.
	Por su localización.
	Ejemplar ligado a la tradición del lugar.
ALTURA DE FUSTES	8,00 m
ALTURA TOTAL	11,00 m
PERÍMETRO A LA ALTURA DEL PECHO	1,07 m
DIÁMETRO A LA ALTURA DEL PECHO	0,34 m
DIÁMETRO MÁXIMO DE LA COPA	5,75 m

DATOS FISIOLÓGICOS

ETAPA	Sin Dato
ESTADO DE VITALIDAD	Sin Dato
VALORACIÓN /ESTABILIDAD	Sin Dato
ENFERMEDADES Y PLAGAS	Sin Dato



EPÍFITAS

Sin Dato

• **UNIVERSIDAD**



FUNDACIÓN BOTÁNICA DE LOS ANDES
JARDÍN BOTÁNICO DE QUITO
CATÁLOGO DE ÁRBOLES PATRIMONIALES DEL DMQ



FUENTE: www.arbolespatrimonialesdmq.com

DATOS GENERALES

FICHA No.	9713
NOMBRE COMÚN	Cococumbi
NOMBRE CIENTÍFICO	<i>Parajubaea cocoides</i>
FAMILIA	Arecaceae
FECHA DE INGRESO	2012-03-01
PROPIETARIO	Distrito Metropolitano de Quito
DIRECCIÓN	Parque la Alameda, hacia la Av. Gran Colombia.
ACCESO Y NOMBRE LOCAL	Por la Av. Gran Colombia.
REFERENCIA	Cerca a SSHH público.
COORDENADAS (UTM WGS 84 ZONA 17S -QUITO)	Sin Dato
	Sin Dato

DATOS TÉCNICOS

MOTIVO DE LA PATRIMONIALIDAD	Por ser nativo o endémico.
	Por su avanzada edad a la que acompañará un magnífico porte.
	Por sus notables dimensiones.
	Por su localización.
	Ejemplar ligado a la tradición del lugar.
ALTURA DE FUSTES	11,00 m
ALTURA TOTAL	13,00 m
PERÍMETRO A LA ALTURA DEL PECHO	0,77 m
DIÁMETRO A LA ALTURA DEL PECHO	0,25 m
DIÁMETRO MÁXIMO DE LA COPA	4,00 m

DATOS FISIOLÓGICOS

ETAPA	Sin Dato
ESTADO DE VITALIDAD	Sin Dato
VALORACIÓN /ESTABILIDAD	Sin Dato
ENFERMEDADES Y PLAGAS	Sin Dato
EPÍFITAS	Sin Dato



Instituto Metropolitano de
Patrimonio



FUNDACIÓN BOTÁNICA DE LOS ANDES
JARDÍN BOTÁNICO DE QUITO
CATÁLOGO DE ÁRBOLES PATRIMONIALES DEL DMQ



FUENTE: www.arbolespatrimonialesdmq.com

DATOS GENERALES

FICHA No.	9719
NOMBRE COMÚN	Platán
NOMBRE CIENTÍFICO	<i>Platanus acerifolia</i>
FAMILIA	Platanaceae
FECHA DE INGRESO	2012-03-01
PROPIETARIO	Distrito Metropolitano de Quito
DIRECCIÓN	Parque la Alameda hacia la Av. Gran Colombia.
ACCESO Y NOMBRE LOCAL	Por la Av. Gran Colombia.
REFERENCIA	Cerca del Baño Público.
COORDENADAS (UTM WGS 84 ZONA 17S -QUITO)	Sin Dato
	Sin Dato

DATOS TÉCNICOS

MOTIVO DE LA PATRIMONIALIDAD	Por su avanzada edad a la que acompañará un magnífico porte.
	Por su localización.
	Ejemplar ligado a la tradición del lugar.
ALTURA DE FUSTES	3,50 m
ALTURA TOTAL	7,50 m
PERÍMETRO A LA ALTURA DEL PECHO	2,22 m
DIÁMETRO A LA ALTURA DEL PECHO	0,71 m
DIÁMETRO MÁXIMO DE LA COPA	8,49 m

DATOS FISIOLÓGICOS

ETAPA	Senescente
ESTADO DE VITALIDAD	Media
VALORACIÓN /ESTABILIDAD	Óptima
ENFERMEDADES Y PLAGAS	Hongos
EPÍFITAS	No



Instituto Metropolitano de
Patrimonio



FUNDACIÓN BOTÁNICA DE LOS ANDES
JARDÍN BOTÁNICO DE QUITO
CATÁLOGO DE ÁRBOLES PATRIMONIALES DEL DMQ



FUENTE: www.arbolespatrimonialesdmq.com

DATOS GENERALES

FICHA No.	9721
NOMBRE COMÚN	Platán
NOMBRE CIENTÍFICO	<i>Platanus acerifolia</i>
FAMILIA	Platanaceae
FECHA DE INGRESO	2012-03-01
PROPIETARIO	Distrito Metropolitano de Quito
DIRECCIÓN	Parque la Alameda hacia la Av. Gran Colombia.
ACCESO Y NOMBRE LOCAL	Por la Av. Gran Colombia.
REFERENCIA	Cerca del Baño Público y puente de la laguna.
COORDENADAS (UTM WGS 84 ZONA 17S -QUITO)	Sin Dato
	Sin Dato

DATOS TÉCNICOS

MOTIVO DE LA PATRIMONIALIDAD	Por su avanzada edad a la que acompañará un magnífico porte.
	Por su localización.
ALTURA DE FUSTES	1,20 m
ALTURA TOTAL	7,00 m
PERÍMETRO A LA ALTURA DEL PECHO	2,13 m
DIÁMETRO A LA ALTURA DEL PECHO	0,68 m
DIÁMETRO MÁXIMO DE LA COPA	7,16 m

DATOS FISIOLÓGICOS

ETAPA	Senescente
ESTADO DE VITALIDAD	Media
VALORACIÓN /ESTABILIDAD	Óptima
ENFERMEDADES Y PLAGAS	Hongos y barrenadores
EPÍFITAS	No



Instituto Metropolitano de
Patrimonio



FUNDACIÓN BOTÁNICA DE LOS ANDES
JARDÍN BOTÁNICO DE QUITO
CATÁLOGO DE ÁRBOLES PATRIMONIALES DEL DMQ



FUENTE: www.arbolespatrimonialesdmq.com

DATOS GENERALES

FICHA No.	9722
NOMBRE COMÚN	Platán
NOMBRE CIENTÍFICO	<i>Platanus acerifolia</i>
FAMILIA	Platanaceae
FECHA DE INGRESO	2012-03-01
PROPIETARIO	Distrito Metropolitano de Quito
DIRECCIÓN	Parque la Alameda hacia la Av. Gran Colombia.
ACCESO Y NOMBRE LOCAL	Por la Av. Gran Colombia.
REFERENCIA	Junto al Observatorio Astronómico.
COORDENADAS (UTM WGS 84 ZONA 17S -QUITO)	Sin Dato
	Sin Dato

DATOS TÉCNICOS

MOTIVO DE LA PATRIMONIALIDAD	Por su avanzada edad a la que acompañará un magnífico porte.
	Por su localización.
ALTURA DE FUSTES	3,50 m
ALTURA TOTAL	7,00 m
PERÍMETRO A LA ALTURA DEL PECHO	1,74 m
DIÁMETRO A LA ALTURA DEL PECHO	0,55 m
DIÁMETRO MÁXIMO DE LA COPA	5,30 m

DATOS FISIOLÓGICOS

ETAPA	Senescente
ESTADO DE VITALIDAD	Media
VALORACIÓN /ESTABILIDAD	Óptima
ENFERMEDADES Y PLAGAS	Hongos y barrenadores
EPÍFITAS	No



Instituto Metropolitano de
Patrimonio



FUNDACIÓN BOTÁNICA DE LOS ANDES
JARDÍN BOTÁNICO DE QUITO
CATÁLOGO DE ÁRBOLES PATRIMONIALES DEL DMQ



FUENTE: www.arbolespatrimonialesdmq.com

DATOS GENERALES

FICHA No.	9723
NOMBRE COMÚN	Platán
NOMBRE CIENTÍFICO	<i>Platanus acerifolia</i>
FAMILIA	Platanaceae
FECHA DE INGRESO	2012-03-01
PROPIETARIO	Distrito Metropolitano de Quito
DIRECCIÓN	Parque la Alameda hacia la Av. Gran Colombia.
ACCESO Y NOMBRE LOCAL	Por la Av. Gran Colombia.
REFERENCIA	Junto al Monumento a Francisco Suárez Veintimilla.
COORDENADAS (UTM WGS 84 ZONA 17S -QUITO)	Sin Dato
	Sin Dato

DATOS TÉCNICOS

MOTIVO DE LA PATRIMONIALIDAD	Por su avanzada edad a la que acompañará un magnífico porte.
	Por su localización.
ALTURA DE FUSTES	2,80 m
ALTURA TOTAL	7,00 m
PERÍMETRO A LA ALTURA DEL PECHO	1,81 m
DIÁMETRO A LA ALTURA DEL PECHO	0,58 m
DIÁMETRO MÁXIMO DE LA COPA	10,00 m

DATOS FISIOLÓGICOS

ETAPA	Senescente
ESTADO DE VITALIDAD	Media
VALORACIÓN /ESTABILIDAD	Óptima
ENFERMEDADES Y PLAGAS	Hongos y hormigas
EPÍFITAS	No



Instituto Metropolitano de
Patrimonio



FUNDACIÓN BOTÁNICA DE LOS ANDES
JARDÍN BOTÁNICO DE QUITO
CATÁLOGO DE ÁRBOLES PATRIMONIALES DEL DMQ



FUENTE: www.arbolespatrimonialesdmq.com

DATOS GENERALES

FICHA No.	9724
NOMBRE COMÚN	Platán
NOMBRE CIENTÍFICO	<i>Platanus acerifolia</i>
FAMILIA	Platanaceae
FECHA DE INGRESO	2012-03-01
PROPIETARIO	Distrito Metropolitano de Quito
DIRECCIÓN	Parque la Alameda hacia la Av. Gran Colombia.
ACCESO Y NOMBRE LOCAL	Por la Av. Gran Colombia.
REFERENCIA	Entre el Teatro Capitol y la laguna.
COORDENADAS (UTM WGS 84 ZONA 17S -QUITO)	Sin Dato
	Sin Dato

DATOS TÉCNICOS

MOTIVO DE LA PATRIMONIALIDAD	Por su avanzada edad a la que acompañará un magnífico porte.
	Por su localización.
ALTURA DE FUSTES	2,80 m
ALTURA TOTAL	6,00 m
PERÍMETRO A LA ALTURA DEL PECHO	1,47 m
DIÁMETRO A LA ALTURA DEL PECHO	0,47 m
DIÁMETRO MÁXIMO DE LA COPA	5,60 m

DATOS FISIOLÓGICOS

ETAPA	Senescente
ESTADO DE VITALIDAD	Media
VALORACIÓN /ESTABILIDAD	Óptima
ENFERMEDADES Y PLAGAS	Hongos y barrenadores
EPÍFITAS	No



Instituto Metropolitano de
Patrimonio



FUNDACIÓN BOTÁNICA DE LOS ANDES
JARDÍN BOTÁNICO DE QUITO
CATÁLOGO DE ÁRBOLES PATRIMONIALES DEL DMQ



FUENTE: www.arbolespatrimonialesdmq.com

DATOS GENERALES

FICHA No.	9725
NOMBRE COMÚN	Platán
NOMBRE CIENTÍFICO	<i>Platanus acerifolia</i>
FAMILIA	Platanaceae
FECHA DE INGRESO	2012-03-01
PROPIETARIO	Distrito Metropolitano de Quito
DIRECCIÓN	Parque la Alameda hacia la Av. Gran Colombia.
ACCESO Y NOMBRE LOCAL	Por la Av. Gran Colombia.
REFERENCIA	Frente al teatro Capitol, junto a la torre de audio de la laguna.
COORDENADAS (UTM WGS 84 ZONA 17S -QUITO)	Sin Dato
	Sin Dato

DATOS TÉCNICOS

MOTIVO DE LA PATRIMONIALIDAD	Por su avanzada edad a la que acompañará un magnífico porte.
	Por su localización.
ALTURA DE FUSTES	2,40 m
ALTURA TOTAL	8,00 m
PERÍMETRO A LA ALTURA DEL PECHO	1,70 m
DIÁMETRO A LA ALTURA DEL PECHO	0,54 m
DIÁMETRO MÁXIMO DE LA COPA	8,00 m

DATOS FISIOLÓGICOS

ETAPA	Senescente
ESTADO DE VITALIDAD	Media
VALORACIÓN /ESTABILIDAD	Óptima
ENFERMEDADES Y PLAGAS	Hongos
EPÍFITAS	No



Instituto Metropolitano de
Patrimonio



FUNDACIÓN BOTÁNICA DE LOS ANDES
JARDÍN BOTÁNICO DE QUITO
CATÁLOGO DE ÁRBOLES PATRIMONIALES DEL DMQ



FUENTE: www.arbolespatrimonialesdmq.com

DATOS GENERALES

FICHA No.	9729
NOMBRE COMÚN	Platán
NOMBRE CIENTÍFICO	<i>Platanus acerifolia</i>
FAMILIA	Platanaceae
FECHA DE INGRESO	40969
PROPIETARIO	Distrito Metropolitano de Quito
DIRECCIÓN	Parque la Alameda hacia la L.F Borja.
ACCESO Y NOMBRE LOCAL	Por la P. F. Cevallos.
REFERENCIA	Cerca del monumento a Manuela Sáenz.
COORDENADAS (UTM WGS 84 ZONA 17S -QUITO)	Sin Dato
	Sin Dato

DATOS TÉCNICOS

MOTIVO DE LA PATRIMONIALIDAD	Por su avanzada edad a la que acompañará un magnífico porte.
	Por su localización.
ALTURA DE FUSTES	2,20 m
ALTURA TOTAL	7,40 m
PERÍMETRO A LA ALTURA DEL PECHO	1,65 m
DIÁMETRO A LA ALTURA DEL PECHO	0,53 m
DIÁMETRO MÁXIMO DE LA COPA	5,90 m

DATOS FISIOLÓGICOS

ETAPA	Senescente
ESTADO DE VITALIDAD	Media
VALORACIÓN /ESTABILIDAD	Óptima
ENFERMEDADES Y PLAGAS	Hongos y barrenadores
EPÍFITAS	No



Instituto Metropolitano de
Patrimonio



FUNDACIÓN BOTÁNICA DE LOS ANDES
JARDÍN BOTÁNICO DE QUITO
CATÁLOGO DE ÁRBOLES PATRIMONIALES DEL DMQ



FUENTE: www.arbolespatrimonialesdmq.com

DATOS GENERALES

FICHA No.	9731
NOMBRE COMÚN	Platán
NOMBRE CIENTÍFICO	<i>Platanus acerifolia</i>
FAMILIA	Platanaceae
FECHA DE INGRESO	2012-03-01
PROPIETARIO	Distrito Metropolitano de Quito
DIRECCIÓN	Parque la Alameda hacia la L.F Borja.
ACCESO Y NOMBRE LOCAL	Por la L. F. Borja.
REFERENCIA	Cerca del monumento a Manuela Sáenz.
COORDENADAS (UTM WGS 84 ZONA 17S -QUITO)	Sin Dato
	Sin Dato

DATOS TÉCNICOS

MOTIVO DE LA PATRIMONIALIDAD	Por su avanzada edad a la que acompañará un magnífico porte.
	Por su localización.
ALTURA DE FUSTES	2,80 m
ALTURA TOTAL	8,00 m
PERÍMETRO A LA ALTURA DEL PECHO	1,97 m
DIÁMETRO A LA ALTURA DEL PECHO	0,63 m
DIÁMETRO MÁXIMO DE LA COPA	8,45 m

DATOS FISIOLÓGICOS

ETAPA	Senescente
ESTADO DE VITALIDAD	Media
VALORACIÓN /ESTABILIDAD	Óptima
ENFERMEDADES Y PLAGAS	Hongos y barrenadores
EPÍFITAS	No



Instituto Metropolitano de
Patrimonio



FUNDACIÓN BOTÁNICA DE LOS ANDES
JARDÍN BOTÁNICO DE QUITO
CATÁLOGO DE ÁRBOLES PATRIMONIALES DEL DMQ



FUENTE: www.arbolespatrimonialesdmq.com

DATOS GENERALES

FICHA No.	9732
NOMBRE COMÚN	Platán
NOMBRE CIENTÍFICO	<i>Platanus acerifolia</i>
FAMILIA	Platanaceae
FECHA DE INGRESO	2012-03-01
PROPIETARIO	Distrito Metropolitano de Quito
DIRECCIÓN	Parque la Alameda hacia la L.F Borja.
ACCESO Y NOMBRE LOCAL	Por la L. F. Borja.
REFERENCIA	Frente al muelle de la laguna.
COORDENADAS (UTM WGS 84 ZONA 17S -QUITO)	Sin Dato
	Sin Dato

DATOS TÉCNICOS

MOTIVO DE LA PATRIMONIALIDAD	Por su avanzada edad a la que acompañará un magnífico porte.
	Por su localización.
ALTURA DE FUSTES	2,50 m
ALTURA TOTAL	8,00 m
PERÍMETRO A LA ALTURA DEL PECHO	1,94 m
DIÁMETRO A LA ALTURA DEL PECHO	0,62 m
DIÁMETRO MÁXIMO DE LA COPA	7,80 m

DATOS FISIOLÓGICOS

ETAPA	Senescente
ESTADO DE VITALIDAD	Media
VALORACIÓN /ESTABILIDAD	Óptima
ENFERMEDADES Y PLAGAS	Hongos y barrenadores
EPÍFITAS	No



Instituto Metropolitano de
Patrimonio



FUNDACIÓN BOTÁNICA DE LOS ANDES
JARDÍN BOTÁNICO DE QUITO
CATÁLOGO DE ÁRBOLES PATRIMONIALES DEL DMQ



FUENTE: www.arbolespatrimonialesdmq.com

DATOS GENERALES

FICHA No.	9733
NOMBRE COMÚN	Platán
NOMBRE CIENTÍFICO	<i>Platanus acerifolia</i>
FAMILIA	Platanaceae
FECHA DE INGRESO	2012-03-01
PROPIETARIO	Distrito Metropolitano de Quito
DIRECCIÓN	Parque la Alameda hacia la L.F Borja.
ACCESO Y NOMBRE LOCAL	Por la L. F. Borja.
REFERENCIA	Entre la virgen y la laguna.
COORDENADAS (UTM WGS 84 ZONA 17S -QUITO)	Sin Dato
	Sin Dato

DATOS TÉCNICOS

MOTIVO DE LA PATRIMONIALIDAD	Por su avanzada edad a la que acompañará un magnífico porte.
	Por su localización.
ALTURA DE FUSTES	3,33 m
ALTURA TOTAL	9,00 m
PERÍMETRO A LA ALTURA DEL PECHO	1,75 m
DIÁMETRO A LA ALTURA DEL PECHO	0,56 m
DIÁMETRO MÁXIMO DE LA COPA	5,60 m

DATOS FISIOLÓGICOS

ETAPA	Senescente
ESTADO DE VITALIDAD	Media
VALORACIÓN /ESTABILIDAD	Óptima
ENFERMEDADES Y PLAGAS	Hongos y barrenadores
EPÍFITAS	No



Instituto Metropolitano de
Patrimonio



FUNDACIÓN BOTÁNICA DE LOS ANDES
JARDÍN BOTÁNICO DE QUITO
CATÁLOGO DE ÁRBOLES PATRIMONIALES DEL DMQ



FUENTE: www.arbolespatrimonialesdmq.com

DATOS GENERALES

FICHA No.	9734
NOMBRE COMÚN	Platán
NOMBRE CIENTÍFICO	<i>Platanus acerifolia</i>
FAMILIA	Platanaceae
FECHA DE INGRESO	2012-03-01
PROPIETARIO	Distrito Metropolitano de Quito
DIRECCIÓN	Parque la Alameda hacia la L.F Borja.
ACCESO Y NOMBRE LOCAL	Por la L. F. Borja.
REFERENCIA	Frente a Fundación Grace Polit y la laguna.
COORDENADAS (UTM WGS 84 ZONA 17S -QUITO)	Sin Dato
	Sin Dato

DATOS TÉCNICOS

MOTIVO DE LA PATRIMONIALIDAD	Por su avanzada edad a la que acompañará un magnífico porte.
	Por su localización.
ALTURA DE FUSTES	3,00 m
ALTURA TOTAL	8,00 m
PERÍMETRO A LA ALTURA DEL PECHO	1,59 m
DIÁMETRO A LA ALTURA DEL PECHO	0,51 m
DIÁMETRO MÁXIMO DE LA COPA	9,86 m

DATOS FISIOLÓGICOS

ETAPA	Senescente
ESTADO DE VITALIDAD	Media
VALORACIÓN /ESTABILIDAD	Óptima
ENFERMEDADES Y PLAGAS	Hongos y barrenadores
EPÍFITAS	No



Instituto Metropolitano de
Patrimonio



FUNDACIÓN BOTÁNICA DE LOS ANDES
JARDÍN BOTÁNICO DE QUITO
CATÁLOGO DE ÁRBOLES PATRIMONIALES DEL DMQ



FUENTE: www.arbolespatrimonialesdmq.com

DATOS GENERALES

FICHA No.	9735
NOMBRE COMÚN	Platán
NOMBRE CIENTÍFICO	<i>Platanus acerifolia</i>
FAMILIA	Platanaceae
FECHA DE INGRESO	2012-03-01
PROPIETARIO	Distrito Metropolitano de Quito
DIRECCIÓN	Parque la Alameda hacia la L.F Borja.
ACCESO Y NOMBRE LOCAL	Por la L. F. Borja.
REFERENCIA	Frente a Fundación Grace Polit y la laguna.
COORDENADAS (UTM WGS 84 ZONA 17S -QUITO)	Sin Dato
	Sin Dato

DATOS TÉCNICOS

MOTIVO DE LA PATRIMONIALIDAD	Por su avanzada edad a la que acompañará un magnífico porte.
	Por su localización.
ALTURA DE FUSTES	2,80 m
ALTURA TOTAL	7,50 m
PERÍMETRO A LA ALTURA DEL PECHO	1,49 m
DIÁMETRO A LA ALTURA DEL PECHO	0,47 m
DIÁMETRO MÁXIMO DE LA COPA	8,65 m

DATOS FISIOLÓGICOS

ETAPA	Senescente
ESTADO DE VITALIDAD	Media
VALORACIÓN /ESTABILIDAD	Óptima
ENFERMEDADES Y PLAGAS	Hongos y barrenadores
EPÍFITAS	No



Instituto Metropolitano de
Patrimonio



FUNDACIÓN BOTÁNICA DE LOS ANDES
JARDÍN BOTÁNICO DE QUITO
CATÁLOGO DE ÁRBOLES PATRIMONIALES DEL DMQ



FUENTE: www.arbolespatrimonialesdmq.com

DATOS GENERALES

FICHA No.	9676
NOMBRE COMÚN	Ciprés
NOMBRE CIENTÍFICO	<i>Cupressus macrocarpa</i>
FAMILIA	Cupresaceae
FECHA DE INGRESO	2012-03-01
PROPIETARIO	Distrito Metropolitano de Quito
DIRECCIÓN	Parque la Alameda, hacia la L.F.Borja.
ACCESO Y NOMBRE LOCAL	Por la L. F. Borja.
REFERENCIA	Diagonal a la Fundación Grace Polit.
COORDENADAS (UTM WGS 84 ZONA 17S -QUITO)	X = 499744,67056 Y = 9976295,62227

DATOS TÉCNICOS

MOTIVO DE LA PATRIMONIALIDAD	Por su avanzada edad a la que acompañará un magnífico porte. Por sus notables dimensiones. Ejemplar histórico.
ALTURA DE FUSTES	4,50 m
ALTURA TOTAL	21,00 m
PERÍMETRO A LA ALTURA DEL PECHO	3,00 m
DIÁMETRO A LA ALTURA DEL PECHO	0,96 m
DIÁMETRO MÁXIMO DE LA COPA	18,00 m

DATOS FISIOLÓGICOS

ETAPA	Sin Dato
ESTADO DE VITALIDAD	Sin Dato
VALORACIÓN /ESTABILIDAD	Sin Dato
ENFERMEDADES Y PLAGAS	Sin Dato
EPÍFITAS	Sin Dato



Instituto Metropolitano de
Patrimonio



FUNDACIÓN BOTÁNICA DE LOS ANDES
JARDÍN BOTÁNICO DE QUITO
CATÁLOGO DE ÁRBOLES PATRIMONIALES DEL DMQ



FUENTE: www.arbolespatrimonialesdmq.com

DATOS GENERALES

FICHA No.	9668
NOMBRE COMÚN	Ciprés
NOMBRE CIENTÍFICO	<i>Cupressus macrocarpa</i>
FAMILIA	Cupresaceae
FECHA DE INGRESO	2012-03-01
PROPIETARIO	Distrito Metropolitano de Quito
DIRECCIÓN	Parque La Alameda, hacia la Luis F. Borja.
ACCESO Y NOMBRE LOCAL	La Alameda.
REFERENCIA	Frente al Consejo Provincial y 12m al este del monumento a Manuela Saenz.
COORDENADAS (UTM WGS 84 ZONA 17S -QUITO)	Sin Dato
	Sin Dato

DATOS TÉCNICOS

MOTIVO DE LA PATRIMONIALIDAD	Por su avanzada edad a la que acompañará un magnífico porte. Por sus notables dimensiones.
ALTURA DE FUSTES	3,00 m
ALTURA TOTAL	25,00 m
PERÍMETRO A LA ALTURA DEL PECHO	3,89 m
DIÁMETRO A LA ALTURA DEL PECHO	1,24 m
DIÁMETRO MÁXIMO DE LA COPA	16,20 m

DATOS FISIOLÓGICOS

ETAPA	Sin Dato
ESTADO DE VITALIDAD	Sin Dato
VALORACIÓN /ESTABILIDAD	Sin Dato
ENFERMEDADES Y PLAGAS	Sin Dato
EPÍFITAS	Sin Dato



Instituto Metropolitano de
Patrimonio



FUNDACIÓN BOTÁNICA DE LOS ANDES
JARDÍN BOTÁNICO DE QUITO
CATÁLOGO DE ÁRBOLES PATRIMONIALES DEL DMQ



FUENTE: www.arbolespatrimonialesdmq.com

DATOS GENERALES

FICHA No.	9666
NOMBRE COMÚN	Ciprés Calvo
NOMBRE CIENTÍFICO	<i>Taxodium distichum</i>
FAMILIA	Taxodiaceae
FECHA DE INGRESO	2012-03-01
PROPIETARIO	Distrito Metropolitano de Quito
DIRECCIÓN	Parque la Alameda, hacia la Maternidad.
ACCESO Y NOMBRE LOCAL	Por la Av. Gran Colombia.
REFERENCIA	Diagonal al norte del Teatro Capitol, al occidente de Servicios higiénicos públicos.
COORDENADAS (UTM WGS 84 ZONA 17S -QUITO)	X = 499850,172 Y = 9976226,187

DATOS TÉCNICOS

MOTIVO DE LA PATRIMONIALIDAD	Rareza en zona de estudio. Por su avanzada edad a la que acompañará un magnífico porte. Por sus notables dimensiones.
ALTURA DE FUSTES	6,00 m
ALTURA TOTAL	14,00 m
PERÍMETRO A LA ALTURA DEL PECHO	2,28 m
DIÁMETRO A LA ALTURA DEL PECHO	0,73 m
DIÁMETRO MÁXIMO DE LA COPA	17,80 m

DATOS FISIOLÓGICOS

ETAPA	Sin Dato
ESTADO DE VITALIDAD	Sin Dato
VALORACIÓN /ESTABILIDAD	Sin Dato
ENFERMEDADES Y PLAGAS	Sin Dato
EPÍFITAS	Sin Dato



Instituto Metropolitano de
Patrimonio



FUNDACIÓN BOTÁNICA DE LOS ANDES
JARDÍN BOTÁNICO DE QUITO
CATÁLOGO DE ÁRBOLES PATRIMONIALES DEL DMQ



FUENTE: www.arbolespatrimonialesdmq.com

DATOS GENERALES

FICHA No.	9675
NOMBRE COMÚN	Eucalipto Aromático
NOMBRE CIENTÍFICO	<i>Eucalyptus citriodora</i>
FAMILIA	Mirtaceae
FECHA DE INGRESO	2012-03-01
PROPIETARIO	Distrito Metropolitano de Quito
DIRECCIÓN	Parque la Alameda, hacia la Sodiro y Av. 6 de Diciembre.
ACCESO Y NOMBRE LOCAL	Por la Sodiro y Av. 6 de Diciembre.
REFERENCIA	Al este del puente principal de la laguna, diagonal SO a Iglesia El Belén.
COORDENADAS (UTM WGS 84 ZONA 17S -QUITO)	X = 499821,056 Y = 9976325,210

DATOS TÉCNICOS

MOTIVO DE LA PATRIMONIALIDAD	Rareza en zona de estudio.
	Por su avanzada edad a la que acompañará un magnífico porte.
	Por sus notables dimensiones.
ALTURA DE FUSTES	7,50 m
ALTURA TOTAL	24,00 m
PERÍMETRO A LA ALTURA DEL PECHO	2,84 m
DIÁMETRO A LA ALTURA DEL PECHO	0,90 m
DIÁMETRO MÁXIMO DE LA COPA	24,15 m

DATOS FISIOLÓGICOS

ETAPA	Sin Dato
ESTADO DE VITALIDAD	Sin Dato
VALORACIÓN /ESTABILIDAD	Sin Dato
ENFERMEDADES Y PLAGAS	Sin Dato
EPÍFITAS	Sin Dato



Instituto Metropolitano de
Patrimonio



FUNDACIÓN BOTÁNICA DE LOS ANDES
JARDÍN BOTÁNICO DE QUITO
CATÁLOGO DE ÁRBOLES PATRIMONIALES DEL DMQ



FUENTE: www.arbolespatrimonialesdmq.com

DATOS GENERALES

FICHA No.	9674
NOMBRE COMÚN	Ciprés
NOMBRE CIENTÍFICO	<i>Cupressus macrocarpa</i>
FAMILIA	Cupresaceae
FECHA DE INGRESO	2012-03-01
PROPIETARIO	Distrito Metropolitano de Quito
DIRECCIÓN	Parque la Alameda, Sodiro y 6 de diciembre.
ACCESO Y NOMBRE LOCAL	Sodiro y 6 de Diciembre.
REFERENCIA	Al oeste el borde de la Laguna y al sur-oeste del puente frente a la 6 de Diciembre.
COORDENADAS (UTM WGS 84 ZONA 17S -QUITO)	X = 499841,705 Y = 9976297,022

DATOS TÉCNICOS

MOTIVO DE LA PATRIMONIALIDAD	Por su avanzada edad a la que acompañará un magnífico porte. Por sus notables dimensiones. Ejemplar histórico
ALTURA DE FUSTES	6,00 m
ALTURA TOTAL	26,00 m
PERÍMETRO A LA ALTURA DEL PECHO	3,81 m
DIÁMETRO A LA ALTURA DEL PECHO	1,21 m
DIÁMETRO MÁXIMO DE LA COPA	15,60 m

DATOS FISIOLÓGICOS

ETAPA	Sin Dato
ESTADO DE VITALIDAD	Sin Dato
VALORACIÓN /ESTABILIDAD	Sin Dato
ENFERMEDADES Y PLAGAS	Sin Dato
EPÍFITAS	Sin Dato



Instituto Metropolitano de
Patrimonio



FUNDACIÓN BOTÁNICA DE LOS ANDES
JARDÍN BOTÁNICO DE QUITO
CATÁLOGO DE ÁRBOLES PATRIMONIALES DEL DMQ



FUENTE: www.arbolespatrimonialesdmq.com

DATOS GENERALES

FICHA No.	9673
NOMBRE COMÚN	Ciprés
NOMBRE CIENTÍFICO	<i>Cupressus macrocarpa</i>
FAMILIA	Cupresaceae
FECHA DE INGRESO	2012-03-01
PROPIETARIO	Distrito Metropolitano de Quito
DIRECCIÓN	Parque la Alameda, Sodiro y Av. Gran Colombia.
ACCESO Y NOMBRE LOCAL	Por la calle Sodiro o por la Gran Colombia.
REFERENCIA	Al este la calle Sodiro, al oeste el borde de la laguna.
COORDENADAS (UTM WGS 84 ZONA 17S -QUITO)	X = 499858,914 Y = 9976276,968

DATOS TÉCNICOS

MOTIVO DE LA PATRIMONIALIDAD	Por su avanzada edad a la que acompañará un magnífico porte. Por sus notables dimensiones. Ejemplar histórico
ALTURA DE FUSTES	6,00 m
ALTURA TOTAL	24,00 m
PERÍMETRO A LA ALTURA DEL PECHO	3,58 m
DIÁMETRO A LA ALTURA DEL PECHO	1,14 m
DIÁMETRO MÁXIMO DE LA COPA	18,70 m

DATOS FISIOLÓGICOS

ETAPA	Sin Dato
ESTADO DE VITALIDAD	Sin Dato
VALORACIÓN /ESTABILIDAD	Sin Dato
ENFERMEDADES Y PLAGAS	Sin Dato
EPÍFITAS	Sin Dato



Instituto Metropolitano de
Patrimonio



FUNDACIÓN BOTÁNICA DE LOS ANDES
JARDÍN BOTÁNICO DE QUITO
CATÁLOGO DE ÁRBOLES PATRIMONIALES DEL DMQ



FUENTE: www.arbolespatrimonialesdmq.com

DATOS GENERALES

FICHA No.	9655
NOMBRE COMÚN	Palma Canaria
NOMBRE CIENTÍFICO	<i>Phoenix canariensis</i>
FAMILIA	Arecaceae
FECHA DE INGRESO	2012-03-01
PROPIETARIO	Distrito Metropolitano de Quito
DIRECCIÓN	Esquina Sur del Parque la Almeda.
ACCESO Y NOMBRE LOCAL	Por la 10 de Agosto o la Gran Colombia.
REFERENCIA	Monumento a Simón Bolívar.
COORDENADAS (UTM WGS 84 ZONA 17S -QUITO)	X = 499584,159 Y = 9976117,889

DATOS TÉCNICOS

MOTIVO DE LA PATRIMONIALIDAD	Por su avanzada edad a la que acompañará un magnífico porte. Por sus notables dimensiones.
ALTURA DE FUSTES	9,00 m
ALTURA TOTAL	15,00 m
PERÍMETRO A LA ALTURA DEL PECHO	3,27 m
DIÁMETRO A LA ALTURA DEL PECHO	1,04 m
DIÁMETRO MÁXIMO DE LA COPA	8,20 m

DATOS FISIOLÓGICOS

ETAPA	Sin Dato
ESTADO DE VITALIDAD	Sin Dato
VALORACIÓN /ESTABILIDAD	Sin Dato
ENFERMEDADES Y PLAGAS	Sin Dato
EPÍFITAS	Sin Dato



Instituto Metropolitano de
Patrimonio



FUNDACIÓN BOTÁNICA DE LOS ANDES
JARDÍN BOTÁNICO DE QUITO
CATÁLOGO DE ÁRBOLES PATRIMONIALES DEL DMQ



FUENTE: www.arbolespatrimonialesdmq.com

DATOS GENERALES

FICHA No.	9653
NOMBRE COMÚN	Magnolia
NOMBRE CIENTÍFICO	<i>Magnolia grandiflora</i>
FAMILIA	Magnoliaceae
FECHA DE INGRESO	2012-03-01
PROPIETARIO	Distrito Metropolitano de Quito
DIRECCIÓN	Mejía y García Moreno, Cadisan.
ACCESO Y NOMBRE LOCAL	Venezuela.
REFERENCIA	Pileta interior y 2 palmas quiteñas.
COORDENADAS (UTM WGS 84 ZONA 17S -QUITO)	Sin Dato
	Sin Dato

DATOS TÉCNICOS

MOTIVO DE LA PATRIMONIALIDAD	Por su avanzada edad a la que acompañará un magnífico porte.
	Por sus notables dimensiones.
ALTURA DE FUSTES	6,00 m
ALTURA TOTAL	12,00 m
PERÍMETRO A LA ALTURA DEL PECHO	2,87 m
DIÁMETRO A LA ALTURA DEL PECHO	0,91 m
DIÁMETRO MÁXIMO DE LA COPA	16,9 m

DATOS FISIOLÓGICOS

ETAPA	Sin Dato
ESTADO DE VITALIDAD	Sin Dato
VALORACIÓN /ESTABILIDAD	Sin Dato
ENFERMEDADES Y PLAGAS	Sin Dato
EPÍFITAS	Sin Dato



Instituto Metropolitano de
Patrimonio



FUNDACIÓN BOTÁNICA DE LOS ANDES
JARDÍN BOTÁNICO DE QUITO
CATÁLOGO DE ÁRBOLES PATRIMONIALES DEL DMQ



FUENTE: www.arbolespatrimonialesdmq.com

DATOS GENERALES

FICHA No.	9654
NOMBRE COMÚN	Higo
NOMBRE CIENTÍFICO	<i>Ficus carica</i>
FAMILIA	Moraceae
FECHA DE INGRESO	2012-03-01
PROPIETARIO	Distrito Metropolitano de Quito
DIRECCIÓN	Olmedo y García Moreno.
ACCESO Y NOMBRE LOCAL	García Moreno.
REFERENCIA	Junto a Radio Tarqui.
COORDENADAS (UTM WGS 84 ZONA 17S -QUITO)	Sin Dato
	Sin Dato

DATOS TÉCNICOS

MOTIVO DE LA PATRIMONIALIDAD	Por su avanzada edad a la que acompañará un magnífico porte. Ejemplar simbólico o emblemático. Ejemplar ligado a la tradición del lugar.
ALTURA DE FUSTES	3,50 m
ALTURA TOTAL	5,00 m
PERÍMETRO A LA ALTURA DEL PECHO	0,49 m
DIÁMETRO A LA ALTURA DEL PECHO	0,16 m
DIÁMETRO MÁXIMO DE LA COPA	5,40 m

DATOS FISIOLÓGICOS

ETAPA	Sin Dato
ESTADO DE VITALIDAD	Sin Dato
VALORACIÓN /ESTABILIDAD	Sin Dato
ENFERMEDADES Y PLAGAS	Sin Dato
EPÍFITAS	Sin Dato



Instituto Metropolitano de
Patrimonio



FUNDACIÓN BOTÁNICA DE LOS ANDES
JARDÍN BOTÁNICO DE QUITO
CATÁLOGO DE ÁRBOLES PATRIMONIALES DEL DMQ



FUENTE: www.arbolespatrimonialesdmq.com

DATOS GENERALES

FICHA No.	9650
NOMBRE COMÚN	Araucaria
NOMBRE CIENTÍFICO	<i>Araucaria angustifolia</i>
FAMILIA	Araucariaceae
FECHA DE INGRESO	2012-03-01
PROPIETARIO	Distrito Metropolitano de Quito
DIRECCIÓN	Chile y Venezuela.
ACCESO Y NOMBRE LOCAL	Venezuela.
REFERENCIA	Banca de piedra en calle Chile, en la Plaza de la Independencia.
COORDENADAS (UTM WGS 84 ZONA 17S -QUITO)	Sin Dato
	Sin Dato

DATOS TÉCNICOS

MOTIVO DE LA PATRIMONIALIDAD	Por su avanzada edad a la que acompañará un magnífico porte.
	Por sus notables dimensiones.
	Por su localización.
ALTURA DE FUSTES	14,00 m
ALTURA TOTAL	17,00 m
PERÍMETRO A LA ALTURA DEL PECHO	2,84 m
DIÁMETRO A LA ALTURA DEL PECHO	0,90 m
DIÁMETRO MÁXIMO DE LA COPA	14,75 m

DATOS FISIOLÓGICOS

ETAPA	Sin Dato
ESTADO DE VITALIDAD	Sin Dato
VALORACIÓN /ESTABILIDAD	Sin Dato
ENFERMEDADES Y PLAGAS	Sin Dato
EPÍFITAS	Sin Dato



Instituto Metropolitano de
Patrimonio



FUNDACIÓN BOTÁNICA DE LOS ANDES
JARDÍN BOTÁNICO DE QUITO
CATÁLOGO DE ÁRBOLES PATRIMONIALES DEL DMQ




FUENTE: www.arbolespatrimonialesdmq.com

DATOS GENERALES

FICHA No.	9652
NOMBRE COMÚN	Magnolia
NOMBRE CIENTÍFICO	<i>Magnolia grandiflora</i>
FAMILIA	Magnoliaceae
FECHA DE INGRESO	2012-03-01
PROPIETARIO	Distrito Metropolitano de Quito
DIRECCIÓN	Plaza Independencia, hacia la García Moreno entre Chile y Espejo.
ACCESO Y NOMBRE LOCAL	García Moreno.
REFERENCIA	Frente al Palacio de Carondelet.
COORDENADAS (UTM WGS 84 ZONA 17S -QUITO)	Sin Dato
	Sin Dato

DATOS TÉCNICOS

MOTIVO DE LA PATRIMONIALIDAD	Por su avanzada edad a la que acompañará un magnífico porte.
	Por sus notables dimensiones.
	Por su localización.
	Ejemplar histórico.
ALTURA DE FUSTES	2,50 m
ALTURA TOTAL	9,00 m
PERÍMETRO A LA ALTURA DEL PECHO	1,27 m
DIÁMETRO A LA ALTURA DEL PECHO	0,40 m
DIÁMETRO MÁXIMO DE LA COPA	15,40 m



DATOS FISIOLÓGICOS

ETAPA	Sin Dato
ESTADO DE VITALIDAD	Sin Dato
VALORACIÓN /ESTABILIDAD	Sin Dato
ENFERMEDADES Y PLAGAS	Sin Dato
EPÍFITAS	Sin Dato

Instituto Metropolitano de
Patrimonio



FUNDACIÓN BOTÁNICA DE LOS ANDES
JARDÍN BOTÁNICO DE QUITO
CATÁLOGO DE ÁRBOLES PATRIMONIALES DEL DMQ



FUENTE: www.arbolespatrimonialesdmq.com

DATOS GENERALES

FICHA No.	9651
NOMBRE COMÚN	Palma Australiana
NOMBRE CIENTÍFICO	<i>Livingstonia australis</i>
FAMILIA	Arecaceae
FECHA DE INGRESO	2012-03-01
PROPIETARIO	Distrito Metropolitano de Quito
DIRECCIÓN	Venezuela entre Chile y Espejo.
ACCESO Y NOMBRE LOCAL	Venezuela.
REFERENCIA	Frente al Palacio Municipal.
COORDENADAS (UTM WGS 84 ZONA 17S -QUITO)	Sin Dato
	Sin Dato

DATOS TÉCNICOS

MOTIVO DE LA PATRIMONIALIDAD	Rareza en zona de estudio.
	Por su avanzada edad a la que acompañará un magnífico porte.
	Por sus notables dimensiones.
	Por su localización.
ALTURA DE FUSTES	9,00 m
ALTURA TOTAL	12,00 m
PERÍMETRO A LA ALTURA DEL PECHO	0,94 m
DIÁMETRO A LA ALTURA DEL PECHO	0,30 m
DIÁMETRO MÁXIMO DE LA COPA	5,18 m

DATOS FISIOLÓGICOS

ETAPA	Sin Dato
ESTADO DE VITALIDAD	Sin Dato
VALORACIÓN /ESTABILIDAD	Sin Dato
ENFERMEDADES Y PLAGAS	Sin Dato
EPÍFITAS	Sin Dato



Instituto Metropolitano de
Patrimonio



FUNDACIÓN BOTÁNICA DE LOS ANDES
JARDÍN BOTÁNICO DE QUITO
CATÁLOGO DE ÁRBOLES PATRIMONIALES DEL DMQ



FUENTE: www.arbolespatrimonialesdmq.com

DATOS GENERALES

FICHA No.	9648
NOMBRE COMÚN	Palma abanico
NOMBRE CIENTÍFICO	<i>Trachycarpus fortunei</i>
FAMILIA	Arecaceae
FECHA DE INGRESO	2012-03-01
PROPIETARIO	Distrito Metropolitano de Quito
DIRECCIÓN	García Moreno entre Espejo y Sucre.
ACCESO Y NOMBRE LOCAL	García Moreno.
REFERENCIA	Pileta del patio de la Biblioteca Nacional.
COORDENADAS (UTM WGS 84 ZONA 17S -QUITO)	Sin Dato
	Sin Dato

DATOS TÉCNICOS

MOTIVO DE LA PATRIMONIALIDAD	Por su avanzada edad a la que acompañará un magnífico porte. Por sus notables dimensiones.
ALTURA DE FUSTES	6,00 m
ALTURA TOTAL	7,50 m
PERÍMETRO A LA ALTURA DEL PECHO	0,55 m
DIÁMETRO A LA ALTURA DEL PECHO	0,18 m
DIÁMETRO MÁXIMO DE LA COPA	2,50 m

DATOS FISIOLÓGICOS

ETAPA	Sin Dato
ESTADO DE VITALIDAD	Sin Dato
VALORACIÓN /ESTABILIDAD	Sin Dato
ENFERMEDADES Y PLAGAS	Sin Dato
EPÍFITAS	Sin Dato



Instituto Metropolitano de
Patrimonio



FUNDACIÓN BOTÁNICA DE LOS ANDES
JARDÍN BOTÁNICO DE QUITO
CATÁLOGO DE ÁRBOLES PATRIMONIALES DEL DMQ



FUENTE: www.arbolespatrimonialesdmq.com

DATOS GENERALES

FICHA No.	9649
NOMBRE COMÚN	Araucaria
NOMBRE CIENTÍFICO	<i>Araucaria angustifolia</i>
FAMILIA	Araucariaceae
FECHA DE INGRESO	2012-03-01
PROPIETARIO	Distrito Metropolitano de Quito
DIRECCIÓN	García Moreno entre Espejo y Sucre.
ACCESO Y NOMBRE LOCAL	García Moreno.
REFERENCIA	Pileta del patio de la Biblioteca Nacional.
COORDENADAS (UTM WGS 84 ZONA 17S -QUITO)	Sin Dato
	Sin Dato

DATOS TÉCNICOS

MOTIVO DE LA PATRIMONIALIDAD	Por su avanzada edad a la que acompañará un magnífico porte. Por sus notables dimensiones.
ALTURA DE FUSTES	22,00 m
ALTURA TOTAL	30,00 m
PERÍMETRO A LA ALTURA DEL PECHO	2,60 m
DIÁMETRO A LA ALTURA DEL PECHO	0,83 m
DIÁMETRO MÁXIMO DE LA COPA	16,00 m

DATOS FISIOLÓGICOS

ETAPA	Sin Dato
ESTADO DE VITALIDAD	Sin Dato
VALORACIÓN /ESTABILIDAD	Sin Dato
ENFERMEDADES Y PLAGAS	Sin Dato
EPÍFITAS	Sin Dato



Instituto Metropolitano de
Patrimonio



FUNDACIÓN BOTÁNICA DE LOS ANDES
JARDÍN BOTÁNICO DE QUITO
CATÁLOGO DE ÁRBOLES PATRIMONIALES DEL DMQ



FUENTE: www.arbolespatrimonialesdmq.com

DATOS GENERALES

FICHA No.	9935
NOMBRE COMÚN	Araucaria
NOMBRE CIENTÍFICO	<i>Araucaria angustifolia</i>
FAMILIA	Araucariaceae
FECHA DE INGRESO	2012-03-01
PROPIETARIO	Distrito Metropolitano de Quito
DIRECCIÓN	García Moreno entre Espejo y Sucre.
ACCESO Y NOMBRE LOCAL	Por la García Moreno.
REFERENCIA	Interior del Centro Cultural Metropolitano, patio posterior de la Biblioteca Nacional.
COORDENADAS (UTM WGS 84 ZONA 17S -QUITO)	Sin Dato
	Sin Dato

DATOS TÉCNICOS

MOTIVO DE LA PATRIMONIALIDAD	Por su avanzada edad a la que acompañará un magnífico porte. Por sus notables dimensiones. Por su localización.
ALTURA DE FUSTES	22,00 m
ALTURA TOTAL	33,00 m
PERÍMETRO A LA ALTURA DEL PECHO	2,61 m
DIÁMETRO A LA ALTURA DEL PECHO	0,83 m
DIÁMETRO MÁXIMO DE LA COPA	16,00 m

DATOS FISIOLÓGICOS

ETAPA	Sin Dato
ESTADO DE VITALIDAD	Sin Dato
VALORACIÓN /ESTABILIDAD	Sin Dato
ENFERMEDADES Y PLAGAS	Sin Dato
EPÍFITAS	Sin Dato



Instituto Metropolitano de
Patrimonio



FUNDACIÓN BOTÁNICA DE LOS ANDES
JARDÍN BOTÁNICO DE QUITO
CATÁLOGO DE ÁRBOLES PATRIMONIALES DEL DMQ



FUENTE: www.arbolespatrimonialesdmq.com

DATOS GENERALES

FICHA No.	9642
NOMBRE COMÚN	Arrayán
NOMBRE CIENTÍFICO	<i>Myrcianthes hallii</i>
FAMILIA	Mirtaceae
FECHA DE INGRESO	2012-03-01
PROPIETARIO	Distrito Metropolitano de Quito
DIRECCIÓN	García Moreno y Rocafuerte, Museo de la Ciudad.
ACCESO Y NOMBRE LOCAL	Por la García Moreno.
REFERENCIA	Pileta central del patio.
COORDENADAS (UTM WGS 84 ZONA 17S -QUITO)	X = 498318,570 Y = 9975306,630

DATOS TÉCNICOS

MOTIVO DE LA PATRIMONIALIDAD	Por ser nativo o endémico.
	Por su avanzada edad a la que acompañará un magnífico porte.
	Ejemplar simbólico o emblemático.
ALTURA DE FUSTES	2,00 m
ALTURA TOTAL	14,00 m
PERÍMETRO A LA ALTURA DEL PECHO	1,08 m
DIÁMETRO A LA ALTURA DEL PECHO	0,34 m
DIÁMETRO MÁXIMO DE LA COPA	6,00 m

DATOS FISIOLÓGICOS

ETAPA	Sin Dato
ESTADO DE VITALIDAD	Sin Dato
VALORACIÓN /ESTABILIDAD	Sin Dato
ENFERMEDADES Y PLAGAS	Sin Dato
EPÍFITAS	Sin Dato



Instituto Metropolitano de
Patrimonio



FUNDACIÓN BOTÁNICA DE LOS ANDES
JARDÍN BOTÁNICO DE QUITO
CATÁLOGO DE ÁRBOLES PATRIMONIALES DEL DMQ



FUENTE: www.arbolespatrimonialesdmq.com

DATOS GENERALES

FICHA No.	9922
NOMBRE COMÚN	Cococumbi
NOMBRE CIENTÍFICO	<i>Parajubaea cocoides</i>
FAMILIA	Arecaceae
FECHA DE INGRESO	2012-06-05
PROPIETARIO	Distrito Metropolitano de Quito
DIRECCIÓN	Guápulo, Av. de los Conquistadores s/n.
ACCESO Y NOMBRE LOCAL	Por la Av. de los Conquistadores.
REFERENCIA	Ex. Residencia de la Embajada de Bélgica, frente a la Policía y parada de buses.
COORDENADAS (UTM WGS 84 ZONA 17S -QUITO)	Sin Dato
	Sin Dato

DATOS TÉCNICOS

MOTIVO DE LA PATRIMONIALIDAD	Por ser nativo o endémico.
	Por su avanzada edad a la que acompañará un magnífico porte.
	Por sus notables dimensiones.
ALTURA DE FUSTES	10,00 m
ALTURA TOTAL	12,00 m
PERÍMETRO A LA ALTURA DEL PECHO	0,78 m
DIÁMETRO A LA ALTURA DEL PECHO	0,25 m
DIÁMETRO MÁXIMO DE LA COPA	5,20 m

DATOS FISIOLÓGICOS

ETAPA	Sin Dato
ESTADO DE VITALIDAD	Sin Dato
VALORACIÓN /ESTABILIDAD	Sin Dato
ENFERMEDADES Y PLAGAS	Sin Dato
EPÍFITAS	Sin Dato



Instituto Metropolitano de
Patrimonio



FUNDACIÓN BOTÁNICA DE LOS ANDES
JARDÍN BOTÁNICO DE QUITO
CATÁLOGO DE ÁRBOLES PATRIMONIALES DEL DMQ



FUENTE: www.arbolespatrimonialesdmq.com

DATOS GENERALES

FICHA No.	9923
NOMBRE COMÚN	Cococumbi
NOMBRE CIENTÍFICO	<i>Parajubaea cocoides</i>
FAMILIA	Arecaceae
FECHA DE INGRESO	2012-06-05
PROPIETARIO	Distrito Metropolitano de Quito
DIRECCIÓN	Guápulo, Av. de los Conquistadores s/n.
ACCESO Y NOMBRE LOCAL	Por la Av. de los Conquistadores.
REFERENCIA	Ex. Residencia de la Embajada de Bélgica, frente a la Policía y parada de buses.
COORDENADAS (UTM WGS 84 ZONA 17S -QUITO)	Sin Dato
	Sin Dato

DATOS TÉCNICOS

MOTIVO DE LA PATRIMONIALIDAD	Por ser nativo o endémico.
	Por su avanzada edad a la que acompañará un magnífico porte.
	Por sus notables dimensiones.
ALTURA DE FUSTES	10,00 m
ALTURA TOTAL	12,00 m
PERÍMETRO A LA ALTURA DEL PECHO	0,81 m
DIÁMETRO A LA ALTURA DEL PECHO	0,26 m
DIÁMETRO MÁXIMO DE LA COPA	5,00 m

DATOS FISIOLÓGICOS

ETAPA	Sin Dato
ESTADO DE VITALIDAD	Sin Dato
VALORACIÓN /ESTABILIDAD	Sin Dato
ENFERMEDADES Y PLAGAS	Sin Dato
EPÍFITAS	Sin Dato



Instituto Metropolitano de
Patrimonio



FUNDACIÓN BOTÁNICA DE LOS ANDES
JARDÍN BOTÁNICO DE QUITO
CATÁLOGO DE ÁRBOLES PATRIMONIALES DEL DMQ



FUENTE: www.arbolespatrimonialesdmq.com

DATOS GENERALES

FICHA No.	9924
NOMBRE COMÚN	Palma de Cera
NOMBRE CIENTÍFICO	<i>Ceroxylon bonpl.</i>
FAMILIA	Arecaceae
FECHA DE INGRESO	2012-06-05
PROPIETARIO	Distrito Metropolitano de Quito
DIRECCIÓN	Guápulo, Av. de los Conquistadores s/n.
ACCESO Y NOMBRE LOCAL	Por la Av. de los Conquistadores.
REFERENCIA	Ex. Residencia de la Embajada de Bélgica, patio posterior, hacia la calle Leonidas Plaza, frente a la Policía y parada de buses.
COORDENADAS (UTM WGS 84 ZONA 17S -QUITO)	Sin Dato
	Sin Dato

DATOS TÉCNICOS

MOTIVO DE LA PATRIMONIALIDAD	Por ser nativo o endémico.
	Rareza en zona de estudio.
	Por su avanzada edad a la que acompañará un magnífico porte.
	Por sus notables dimensiones.
ALTURA DE FUSTES	17,00 m
ALTURA TOTAL	20,00 m
PERÍMETRO A LA ALTURA DEL PECHO	1,03 m
DIÁMETRO A LA ALTURA DEL PECHO	0,33 m
DIÁMETRO MÁXIMO DE LA COPA	6,50 m

DATOS FISIOLÓGICOS

ETAPA	Sin Dato
ESTADO DE VITALIDAD	Sin Dato
VALORACIÓN /ESTABILIDAD	Sin Dato
ENFERMEDADES Y PLAGAS	Sin Dato
EPÍFITAS	Sin Dato



Instituto Metropolitano de
Patrimonio



FUNDACIÓN BOTÁNICA DE LOS ANDES
JARDÍN BOTÁNICO DE QUITO
CATÁLOGO DE ÁRBOLES PATRIMONIALES DEL DMQ



FUENTE: www.arbolespatrimonialesdmq.com

DATOS GENERALES

FICHA No.	9925
NOMBRE COMÚN	Cococumbi
NOMBRE CIENTÍFICO	<i>Parajubaea cocoides</i>
FAMILIA	Arecaceae
FECHA DE INGRESO	2012-06-05
PROPIETARIO	Distrito Metropolitano de Quito
DIRECCIÓN	Guápulo, Av. de los Conquistadores s/n.
ACCESO Y NOMBRE LOCAL	Por la Av. de los Conquistadores.
REFERENCIA	Ex. Residencia de la Embajada de Bélgica, frente a la Policía y parada de buses.
COORDENADAS (UTM WGS 84 ZONA 17S -QUITO)	Sin Dato
	Sin Dato

DATOS TÉCNICOS

MOTIVO DE LA PATRIMONIALIDAD	Por ser nativo o endémico.
	Por su avanzada edad a la que acompañará un magnífico porte.
	Por sus notables dimensiones.
ALTURA DE FUSTES	9,50 m
ALTURA TOTAL	11,50 m
PERÍMETRO A LA ALTURA DEL PECHO	0,72 m
DIÁMETRO A LA ALTURA DEL PECHO	0,23 m
DIÁMETRO MÁXIMO DE LA COPA	5,00 m

DATOS FISIOLÓGICOS

ETAPA	Sin Dato
ESTADO DE VITALIDAD	Sin Dato
VALORACIÓN /ESTABILIDAD	Sin Dato
ENFERMEDADES Y PLAGAS	Sin Dato
EPÍFITAS	Sin Dato



Instituto Metropolitano de
Patrimonio



FUNDACIÓN BOTÁNICA DE LOS ANDES
JARDÍN BOTÁNICO DE QUITO
CATÁLOGO DE ÁRBOLES PATRIMONIALES DEL DMQ



FUENTE: www.arbolespatrimonialesdmq.com

DATOS GENERALES

FICHA No.	9926
NOMBRE COMÚN	Cococumbi
NOMBRE CIENTÍFICO	<i>Parajubaea cocoides</i>
FAMILIA	Arecaceae
FECHA DE INGRESO	2012-06-05
PROPIETARIO	Distrito Metropolitano de Quito
DIRECCIÓN	Guápulo, Av. de los Conquistadores s/n.
ACCESO Y NOMBRE LOCAL	Por la Av. de los Conquistadores.
REFERENCIA	Ex. Residencia de la Embajada de Bélgica, frente a la Policía y parada de buses.
COORDENADAS (UTM WGS 84 ZONA 17S -QUITO)	Sin Dato
	Sin Dato

DATOS TÉCNICOS

MOTIVO DE LA PATRIMONIALIDAD	Por ser nativo o endémico.
	Por su avanzada edad a la que acompañará un magnífico porte.
	Por sus notables dimensiones.
ALTURA DE FUSTES	10,00 m
ALTURA TOTAL	12,00 m
PERÍMETRO A LA ALTURA DEL PECHO	0,72 m
DIÁMETRO A LA ALTURA DEL PECHO	0,23 m
DIÁMETRO MÁXIMO DE LA COPA	5,60 m



DATOS FISIOLÓGICOS

ETAPA	Sin Dato
ESTADO DE VITALIDAD	Sin Dato
VALORACIÓN /ESTABILIDAD	Sin Dato
ENFERMEDADES Y PLAGAS	Sin Dato
EPÍFITAS	Sin Dato

Instituto Metropolitano de
Patrimonio



FUNDACIÓN BOTÁNICA DE LOS ANDES
JARDÍN BOTÁNICO DE QUITO
CATÁLOGO DE ÁRBOLES PATRIMONIALES DEL DMQ



FUENTE: www.arbolespatrimonialesdmq.com

DATOS GENERALES

FICHA No.	9927
NOMBRE COMÚN	Cococumbi
NOMBRE CIENTÍFICO	<i>Parajubaea cocoides</i>
FAMILIA	Arecaceae
FECHA DE INGRESO	2012-06-05
PROPIETARIO	Distrito Metropolitano de Quito
DIRECCIÓN	Guápulo, Av. de los Conquistadores s/n.
ACCESO Y NOMBRE LOCAL	Por la Av. de los Conquistadores.
REFERENCIA	Ex. Residencia de la Embajada de Bélgica, frente a la Policía y parada de buses.
COORDENADAS (UTM WGS 84 ZONA 17S -QUITO)	Sin Dato
	Sin Dato

DATOS TÉCNICOS

MOTIVO DE LA PATRIMONIALIDAD	Por ser nativo o endémico.
	Por su avanzada edad a la que acompañará un magnífico porte.
	Por sus notables dimensiones.
ALTURA DE FUSTES	8,00 m
ALTURA TOTAL	10,00 m
PERÍMETRO A LA ALTURA DEL PECHO	0,75 m
DIÁMETRO A LA ALTURA DEL PECHO	0,24 m
DIÁMETRO MÁXIMO DE LA COPA	5,00 m

DATOS FISIOLÓGICOS

ETAPA	Sin Dato
ESTADO DE VITALIDAD	Sin Dato
VALORACIÓN /ESTABILIDAD	Sin Dato
ENFERMEDADES Y PLAGAS	Sin Dato
EPÍFITAS	Sin Dato



Instituto Metropolitano de
Patrimonio




FUNDACIÓN BOTÁNICA DE LOS ANDES
JARDÍN BOTÁNICO DE QUITO
CATÁLOGO DE ÁRBOLES PATRIMONIALES DEL DMQ



FUENTE: www.arbolespatrimonialesdmq.com

DATOS GENERALES

FICHA No.	9928
NOMBRE COMÚN	Cococumbi
NOMBRE CIENTÍFICO	<i>Parajubaea cocoides</i>
FAMILIA	Arecaceae
FECHA DE INGRESO	2012-06-05
PROPIETARIO	Distrito Metropolitano de Quito
DIRECCIÓN	Guápulo, Av. de los Conquistadores s/n.
ACCESO Y NOMBRE LOCAL	Por la Av. de los Conquistadores.
REFERENCIA	Ex. Residencia de la Embajada de Bélgica, frente a la Policía y parada de buses.
COORDENADAS (UTM WGS 84 ZONA 17S -QUITO)	Sin Dato
	Sin Dato



DATOS TÉCNICOS

MOTIVO DE LA PATRIMONIALIDAD	Por ser nativo o endémico.
	Por su avanzada edad a la que acompañará un magnífico porte.
	Por sus notables dimensiones.
ALTURA DE FUSTES	8,50 m
ALTURA TOTAL	10,50 m
PERÍMETRO A LA ALTURA DEL PECHO	0,75 m
DIÁMETRO A LA ALTURA DEL PECHO	0,24 m
DIÁMETRO MÁXIMO DE LA COPA	5,00 m

DATOS FISIOLÓGICOS

ETAPA	Sin Dato
ESTADO DE VITALIDAD	Sin Dato
VALORACIÓN /ESTABILIDAD	Sin Dato
ENFERMEDADES Y PLAGAS	Sin Dato
EPÍFITAS	Sin Dato

Instituto Metropolitano de
Patrimonio



FUNDACIÓN BOTÁNICA DE LOS ANDES
JARDÍN BOTÁNICO DE QUITO
CATÁLOGO DE ÁRBOLES PATRIMONIALES DEL DMQ



FUENTE: www.arbolespatrimonialesdmq.com

DATOS GENERALES

FICHA No.	9929
NOMBRE COMÚN	Cococumbi
NOMBRE CIENTÍFICO	<i>Parajubaea cocoides</i>
FAMILIA	Arecaceae
FECHA DE INGRESO	2012-06-05
PROPIETARIO	Distrito Metropolitano de Quito
DIRECCIÓN	Guápulo, Av. de los Conquistadores s/n.
ACCESO Y NOMBRE LOCAL	Por la Av. de los Conquistadores.
REFERENCIA	Ex. Residencia de la Embajada de Bélgica, frente a la Policía y parada de buses.
COORDENADAS (UTM WGS 84 ZONA 17S -QUITO)	Sin Dato
	Sin Dato

DATOS TÉCNICOS

MOTIVO DE LA PATRIMONIALIDAD	Por ser nativo o endémico.
	Por su avanzada edad a la que acompañará un magnífico porte.
	Por sus notables dimensiones.
ALTURA DE FUSTES	8,50 m
ALTURA TOTAL	10,5 m
PERÍMETRO A LA ALTURA DEL PECHO	0,78 m
DIÁMETRO A LA ALTURA DEL PECHO	0,25 m
DIÁMETRO MÁXIMO DE LA COPA	5,60 m

DATOS FISIOLÓGICOS

ETAPA	Sin Dato
ESTADO DE VITALIDAD	Sin Dato
VALORACIÓN /ESTABILIDAD	Sin Dato
ENFERMEDADES Y PLAGAS	Sin Dato
EPÍFITAS	Sin Dato



Instituto Metropolitano de
Patrimonio



FUNDACIÓN BOTÁNICA DE LOS ANDES
JARDÍN BOTÁNICO DE QUITO
CATÁLOGO DE ÁRBOLES PATRIMONIALES DEL DMQ



FUENTE: www.arbolespatrimonialesdmq.com

DATOS GENERALES

FICHA No.	9930
NOMBRE COMÚN	Arrayán
NOMBRE CIENTÍFICO	<i>Myrcianthes hallii</i>
FAMILIA	Mirtaceae
FECHA DE INGRESO	2012-06-05
PROPIETARIO	Distrito Metropolitano de Quito
DIRECCIÓN	Guápulo, Av. de los Conquistadores s/n.
ACCESO Y NOMBRE LOCAL	Por la Av. de los Conquistadores.
REFERENCIA	Ex. Residencia de la Embajada de Bélgica, frente a la Policía y parada de buses. En Dehesa, cerca a caminera hacia la residencia.
COORDENADAS (UTM WGS 84 ZONA 17S -QUITO)	Sin Dato
	Sin Dato

DATOS TÉCNICOS

MOTIVO DE LA PATRIMONIALIDAD	Por ser nativo o endémico.
	Por su avanzada edad a la que acompañará un magnífico porte.
	Por sus notables dimensiones.
ALTURA DE FUSTES	4,00 m
ALTURA TOTAL	11,00 m
PERÍMETRO A LA ALTURA DEL PECHO	0,95 m
DIÁMETRO A LA ALTURA DEL PECHO	0,30 m
DIÁMETRO MÁXIMO DE LA COPA	8,00 m

DATOS FISIOLÓGICOS

ETAPA	Sin Dato
ESTADO DE VITALIDAD	Sin Dato
VALORACIÓN /ESTABILIDAD	Sin Dato
ENFERMEDADES Y PLAGAS	Sin Dato
EPÍFITAS	Sin Dato



Instituto Metropolitano de
Patrimonio



FUNDACIÓN BOTÁNICA DE LOS ANDES
JARDÍN BOTÁNICO DE QUITO
CATÁLOGO DE ÁRBOLES PATRIMONIALES DEL DMQ



FUENTE: www.arbolespatrimonialesdmq.com

DATOS GENERALES


FICHA No.	9931
NOMBRE COMÚN	Aguacate
NOMBRE CIENTÍFICO	<i>Persea americana</i>
FAMILIA	Lauraceae
FECHA DE INGRESO	2012-06-05
PROPIETARIO	Distrito Metropolitano de Quito
DIRECCIÓN	Guápulo, Av. de los Conquistadores s/n.
ACCESO Y NOMBRE LOCAL	Por la Av. de los Conquistadores.
REFERENCIA	Ex. Residencia de la Embajada de Bélgica, frente a la Policía y parada de buses. En patio anterior, junto a parqueadero.
COORDENADAS (UTM WGS 84 ZONA 17S -QUITO)	Sin Dato
	Sin Dato

DATOS TÉCNICOS

MOTIVO DE LA PATRIMONIALIDAD	Por su avanzada edad a la que acompañará un magnífico porte.
	Por sus notables dimensiones.
ALTURA DE FUSTES	4,00 m
ALTURA TOTAL	12,00 m
PERÍMETRO A LA ALTURA DEL PECHO	1,57 m
DIÁMETRO A LA ALTURA DEL PECHO	0,50 m
DIÁMETRO MÁXIMO DE LA COPA	9,00 m

DATOS FISIOLÓGICOS

ETAPA	Sin Dato
ESTADO DE VITALIDAD	Sin Dato
VALORACIÓN /ESTABILIDAD	Sin Dato
ENFERMEDADES Y PLAGAS	Sin Dato
EPÍFITAS	Sin Dato



Instituto Metropolitano de
Patrimonio



FUNDACIÓN BOTÁNICA DE LOS ANDES
JARDÍN BOTÁNICO DE QUITO
CATÁLOGO DE ÁRBOLES PATRIMONIALES DEL DMQ




FUENTE: www.arbolespatrimonialesdmq.com

DATOS GENERALES

FICHA No.	9933
NOMBRE COMÚN	Molle
NOMBRE CIENTÍFICO	<i>Schinus molle</i>
FAMILIA	Anacardiaceae
FECHA DE INGRESO	2012-06-05
PROPIETARIO	Distrito Metropolitano de Quito
DIRECCIÓN	Guápulo, Av. de los Conquistadores s/n.
ACCESO Y NOMBRE LOCAL	Por la Av. de los Conquistadores.
REFERENCIA	Ex. Residencia de la Embajada de Bélgica, frente a la Policía y parada de buses. Junto a garita de entrada y acceso peatonal.
COORDENADAS (UTM WGS 84 ZONA 17S -QUITO)	Sin Dato
	Sin Dato

DATOS TÉCNICOS

MOTIVO DE LA PATRIMONIALIDAD	Por su avanzada edad a la que acompañará un magnífico porte. Por sus notables dimensiones.
ALTURA DE FUSTES	1,50 m
ALTURA TOTAL	8,50 m
PERÍMETRO A LA ALTURA DEL PECHO	2,25 m
DIÁMETRO A LA ALTURA DEL PECHO	0,72 m
DIÁMETRO MÁXIMO DE LA COPA	14,00 m



DATOS FISIOLÓGICOS

ETAPA	Sin Dato
ESTADO DE VITALIDAD	Sin Dato
VALORACIÓN /ESTABILIDAD	Sin Dato
ENFERMEDADES Y PLAGAS	Sin Dato
EPÍFITAS	Sin Dato

Instituto Metropolitano de
Patrimonio



FUNDACIÓN BOTÁNICA DE LOS ANDES
JARDÍN BOTÁNICO DE QUITO
CATÁLOGO DE ÁRBOLES PATRIMONIALES DEL DMQ



FUENTE: www.arbolespatrimonialesdmq.com

DATOS GENERALES

FICHA No.	9934
NOMBRE COMÚN	Yalomán
NOMBRE CIENTÍFICO	<i>Delostoma integrifolium</i>
FAMILIA	Bignoniaceae
FECHA DE INGRESO	2012-06-05
PROPIETARIO	Distrito Metropolitano de Quito
DIRECCIÓN	Guápulo, Av. de los Conquistadores s/n.
ACCESO Y NOMBRE LOCAL	Por la Av. de los Conquistadores.
REFERENCIA	Ex. Residencia de la Embajada de Bélgica, frente a la Policía y parada de buses. Centro de patio anterior.
COORDENADAS (UTM WGS 84 ZONA 17S -QUITO)	Sin Dato
	Sin Dato

DATOS TÉCNICOS

MOTIVO DE LA PATRIMONIALIDAD	Por ser nativo o endémico.
	Por su avanzada edad a la que acompañará un magnífico porte.
	Por sus notables dimensiones.
ALTURA DE FUSTES	2,00 m
ALTURA TOTAL	12,00 m
PERÍMETRO A LA ALTURA DEL PECHO	1,28 m
DIÁMETRO A LA ALTURA DEL PECHO	0,41 m
DIÁMETRO MÁXIMO DE LA COPA	7,00 m

DATOS FISIOLÓGICOS

ETAPA	Sin Dato
ESTADO DE VITALIDAD	Sin Dato
VALORACIÓN /ESTABILIDAD	Sin Dato
ENFERMEDADES Y PLAGAS	Sin Dato
EPÍFITAS	Sin Dato



Instituto Metropolitano de
Patrimonio




FUNDACIÓN BOTÁNICA DE LOS ANDES
JARDÍN BOTÁNICO DE QUITO
CATÁLOGO DE ÁRBOLES PATRIMONIALES DEL DMQ



FUENTE: www.arbolespatrimonialesdmq.com

DATOS GENERALES

FICHA No.	9932
NOMBRE COMÚN	Pomarrosa
NOMBRE CIENTÍFICO	<i>Syzygium jambos</i>
FAMILIA	Mirtaceae
FECHA DE INGRESO	2012-06-05
PROPIETARIO	Distrito Metropolitano de Quito
DIRECCIÓN	Guápulo, Av. de los Conquistadores s/n.
ACCESO Y NOMBRE LOCAL	Por la Av. de los Conquistadores.
REFERENCIA	Ex residencia de la Embajada de Bélgica, en patio anterior, hacia el centro.
COORDENADAS (UTM WGS 84 ZONA 17S -QUITO)	Sin Dato
	SinDato



DATOS TÉCNICOS

MOTIVO DE LA PATRIMONIALIDAD	Por ser nativo o endémico.
	Rareza en zona de estudio.
	Por su avanzada edad a la que acompañará un magnífico porte.
ALTURA DE FUSTES	0,50 m
ALTURA TOTAL	6,00 m
PERÍMETRO A LA ALTURA DEL PECHO	0,21 m
DIÁMETRO A LA ALTURA DEL PECHO	0,07 m
DIÁMETRO MÁXIMO DE LA COPA	7,00 m

DATOS FISIOLÓGICOS

ETAPA	Sin Dato
ESTADO DE VITALIDAD	Sin Dato
VALORACIÓN /ESTABILIDAD	Sin Dato
ENFERMEDADES Y PLAGAS	Sin Dato
EPÍFITAS	Sin Dato

Instituto Metropolitano de
Patrimonio



FUNDACIÓN BOTÁNICA DE LOS ANDES
JARDÍN BOTÁNICO DE QUITO
CATÁLOGO DE ÁRBOLES PATRIMONIALES DEL DMQ



FUENTE: www.arbolespatrimonialesdmq.com

DATOS GENERALES


FICHA No.	9637
NOMBRE COMÚN	Eucalipto aromático
NOMBRE CIENTÍFICO	<i>Eucalyptus citriodora</i>
FAMILIA	Mirtaceae
FECHA DE INGRESO	2012-03-19
PROPIETARIO	Distrito Metropolitano de Quito
DIRECCIÓN	Parque Las Cuadras.
ACCESO Y NOMBRE LOCAL	Por el acceso principal del Parque.
REFERENCIA	Parte de un conjunto de 6 árboles, cercanos a la oficina de la administración del Parque y a la Laguna, junto a la tarabita.
COORDENADAS (UTM WGS 84 ZONA 17S -QUITO)	Sin Dato
	Sin Dato

DATOS TÉCNICOS

MOTIVO DE LA PATRIMONIALIDAD	Por su avanzada edad a la que acompañará un magnífico porte. Por sus notables dimensiones.
ALTURA DE FUSTES	4,50 m
ALTURA TOTAL	20,00 m
PERÍMETRO A LA ALTURA DEL PECHO	2,94 m
DIÁMETRO A LA ALTURA DEL PECHO	0,94 m
DIÁMETRO MÁXIMO DE LA COPA	21,00 m

DATOS FISIOLÓGICOS

ETAPA	Sin Dato
ESTADO DE VITALIDAD	Sin Dato
VALORACIÓN /ESTABILIDAD	Sin Dato
ENFERMEDADES Y PLAGAS	Sin Dato
EPÍFITAS	Sin Dato



Instituto Metropolitano de
Patrimonio



FUNDACIÓN BOTÁNICA DE LOS ANDES
JARDÍN BOTÁNICO DE QUITO
CATÁLOGO DE ÁRBOLES PATRIMONIALES DEL DMQ



FUENTE: www.arbolespatrimonialesdmq.com

DATOS GENERALES

FICHA No.	9638
NOMBRE COMÚN	Eucalipto aromático
NOMBRE CIENTÍFICO	<i>Eucalyptus citriodora</i>
FAMILIA	Mirtaceae
FECHA DE INGRESO	2012-03-19
PROPIETARIO	Distrito Metropolitano de Quito
DIRECCIÓN	Parque Las Cuadras.
ACCESO Y NOMBRE LOCAL	Por el acceso principal del Parque.
REFERENCIA	Parte de un conjunto de 6 árboles, cercanos a la Administración y a la laguna, junto a la tarabita.
COORDENADAS (UTM WGS 84 ZONA 17S -QUITO)	Sin Dato
	Sin Dato

DATOS TÉCNICOS

MOTIVO DE LA PATRIMONIALIDAD	Por su avanzada edad a la que acompañará un magnífico porte. Por sus notables dimensiones.
ALTURA DE FUSTES	5,00 m
ALTURA TOTAL	27,00 m
PERÍMETRO A LA ALTURA DEL PECHO	3,01 m
DIÁMETRO A LA ALTURA DEL PECHO	0,96 m
DIÁMETRO MÁXIMO DE LA COPA	22,00 m

DATOS FISIOLÓGICOS

ETAPA	Sin Dato
ESTADO DE VITALIDAD	Sin Dato
VALORACIÓN /ESTABILIDAD	Sin Dato
ENFERMEDADES Y PLAGAS	Sin Dato
EPÍFITAS	Sin Dato



Instituto Metropolitano de
Patrimonio



FUNDACIÓN BOTÁNICA DE LOS ANDES
JARDÍN BOTÁNICO DE QUITO
CATÁLOGO DE ÁRBOLES PATRIMONIALES DEL DMQ



FUENTE: www.arbolespatrimonialesdmq.com

DATOS GENERALES


FICHA No.	9639
NOMBRE COMÚN	Eucalipto aromático
NOMBRE CIENTÍFICO	<i>Eucalyptus citriodora</i>
FAMILIA	Mirtaceae
FECHA DE INGRESO	2012-03-19
PROPIETARIO	Distrito Metropolitano de Quito
DIRECCIÓN	Parque las cuadras.
ACCESO Y NOMBRE LOCAL	Por el acceso principal al parque.
REFERENCIA	Parte de un conjunto de 6 árboles, cercanos a la Administración y a la laguna, junto a la tarabita.
COORDENADAS	Sin Dato
(UTM WGS 84 ZONA 17S -QUITO)	Sin Dato

DATOS TÉCNICOS

MOTIVO DE LA PATRIMONIALIDAD	Por su avanzada edad a la que acompañará un magnífico porte. Por sus notables dimensiones.
ALTURA DE FUSTES	8,00 m
ALTURA TOTAL	23,00 m
PERÍMETRO A LA ALTURA DEL PECHO	2,68 m
DIÁMETRO A LA ALTURA DEL PECHO	0,85 m
DIÁMETRO MÁXIMO DE LA COPA	17,00 m

DATOS FISIOLÓGICOS

ETAPA	Sin Dato
ESTADO DE VITALIDAD	Sin Dato
VALORACIÓN /ESTABILIDAD	Sin Dato
ENFERMEDADES Y PLAGAS	Sin Dato
EPÍFITAS	Sin Dato



Instituto Metropolitano de
Patrimonio



FUNDACIÓN BOTÁNICA DE LOS ANDES
JARDÍN BOTÁNICO DE QUITO
CATÁLOGO DE ÁRBOLES PATRIMONIALES DEL DMQ



FUENTE: www.arbolespatrimonialesdmq.com

DATOS GENERALES

FICHA No.	9640
NOMBRE COMÚN	Eucalipto aromático
NOMBRE CIENTÍFICO	<i>Eucalyptus citriodora</i>
FAMILIA	Mirtaceae
FECHA DE INGRESO	2012-03-19
PROPIETARIO	Distrito Metropolitano de Quito
DIRECCIÓN	Parque las cuadras.
ACCESO Y NOMBRE LOCAL	Parque las cuadras.
REFERENCIA	Parte de un conjunto de 6 árboles, cercanos a la Administración y a la laguna, junto a la tarabita.
COORDENADAS	Sin Dato
(UTM WGS 84 ZONA 17S -QUITO)	Sin Dato

DATOS TÉCNICOS

MOTIVO DE LA PATRIMONIALIDAD	Por su avanzada edad a la que acompañará un magnífico porte. Por sus notables dimensiones.
ALTURA DE FUSTES	7,00 m
ALTURA TOTAL	25,00 m
PERÍMETRO A LA ALTURA DEL PECHO	2,36 m
DIÁMETRO A LA ALTURA DEL PECHO	0,75 m
DIÁMETRO MÁXIMO DE LA COPA	19,00 m

DATOS FISIOLÓGICOS

ETAPA	Sin Dato
ESTADO DE VITALIDAD	Sin Dato
VALORACIÓN /ESTABILIDAD	Sin Dato
ENFERMEDADES Y PLAGAS	Sin Dato
EPÍFITAS	Sin Dato



Instituto Metropolitano de
Patrimonio



FUNDACIÓN BOTÁNICA DE LOS ANDES
JARDÍN BOTÁNICO DE QUITO
CATÁLOGO DE ÁRBOLES PATRIMONIALES DEL DMQ



FUENTE: www.arbolespatrimonialesdmq.com

DATOS GENERALES


FICHA No.	9647
NOMBRE COMÚN	Eucalipto aromático
NOMBRE CIENTÍFICO	<i>Eucalyptus citriodora</i>
FAMILIA	Mirtaceae
FECHA DE INGRESO	2012-03-19
PROPIETARIO	Distrito Metropolitano de Quito
DIRECCIÓN	Parque las cuadras.
ACCESO Y NOMBRE LOCAL	Por el acceso principal del Parque.
REFERENCIA	Parte de un conjunto de 6 árboles, cercanos a la Administración y a la laguna, junto a la tarabita.
COORDENADAS (UTM WGS 84 ZONA 17S -QUITO)	Sin Dato
	Sin Dato

DATOS TÉCNICOS

MOTIVO DE LA PATRIMONIALIDAD	Por su avanzada edad a la que acompañará un magnífico porte. Por sus notables dimensiones.
ALTURA DE FUSTES	5,00 m
ALTURA TOTAL	24,00 m
PERÍMETRO A LA ALTURA DEL PECHO	3,35 m
DIÁMETRO A LA ALTURA DEL PECHO	1,07 m
DIÁMETRO MÁXIMO DE LA COPA	20,00 m

DATOS FISIOLÓGICOS

ETAPA	Sin Dato
ESTADO DE VITALIDAD	Sin Dato
VALORACIÓN /ESTABILIDAD	Sin Dato
ENFERMEDADES Y PLAGAS	Sin Dato
EPÍFITAS	Sin Dato



Instituto Metropolitano de
Patrimonio



FUNDACIÓN BOTÁNICA DE LOS ANDES
JARDÍN BOTÁNICO DE QUITO
CATÁLOGO DE ÁRBOLES PATRIMONIALES DEL DMQ



FUENTE: www.arbolespatrimonialesdmq.com

DATOS GENERALES

FICHA No.	9631
NOMBRE COMÚN	Arrayán
NOMBRE CIENTÍFICO	<i>Myrcianthes hallii</i>
FAMILIA	Mirtaceae
FECHA DE INGRESO	2012-03-01
PROPIETARIO	Distrito Metropolitano de Quito
DIRECCIÓN	Quitumbe.
ACCESO Y NOMBRE LOCAL	Por la Av. Quitumbe Ñan.
REFERENCIA	Huaira y Yaku Ñan, detrás de la Administración Municipal Quitumbe.
COORDENADAS (UTM WGS 84 ZONA 17S -QUITO)	Sin Dato
	Sin Dato

DATOS TÉCNICOS

MOTIVO DE LA PATRIMONIALIDAD	Por su avanzada edad a la que acompañará un magnífico porte.
	Por sus notables dimensiones.
	Ejemplar ligado a la tradición del lugar.
ALTURA DE FUSTES	2,00 m
ALTURA TOTAL	11,00 m
PERÍMETRO A LA ALTURA DEL PECHO	1,07 m
DIÁMETRO A LA ALTURA DEL PECHO	0,34 m
DIÁMETRO MÁXIMO DE LA COPA	7,50 m

DATOS FISIOLÓGICOS

ETAPA	Sin Dato
ESTADO DE VITALIDAD	Sin Dato
VALORACIÓN /ESTABILIDAD	Sin Dato
ENFERMEDADES Y PLAGAS	Sin Dato
EPÍFITAS	Sin Dato



Instituto Metropolitano de
Patrimonio



FUNDACIÓN BOTÁNICA DE LOS ANDES
JARDÍN BOTÁNICO DE QUITO
CATÁLOGO DE ÁRBOLES PATRIMONIALES DEL DMQ



FUENTE: www.arbolespatrimonialesdmq.com

DATOS GENERALES

FICHA No.	9632
NOMBRE COMÚN	Araucaria
NOMBRE CIENTÍFICO	<i>Araucaria angustifolia</i>
FAMILIA	Araucariaceae
FECHA DE INGRESO	2012-03-01
PROPIETARIO	Distrito Metropolitano de Quito
DIRECCIÓN	Quitumbe.
ACCESO Y NOMBRE LOCAL	Por la Av. Quitumbe Ñan.
REFERENCIA	Calle Huaira y Yaku Ñan, detrás de la Administración Municipal Quitumbe.
COORDENADAS (UTM WGS 84 ZONA 17S -QUITO)	Sin Dato
	Sin Dato

DATOS TÉCNICOS

MOTIVO DE LA PATRIMONIALIDAD	Por su avanzada edad a la que acompañará un magnífico porte. Por sus notables dimensiones. Ejemplar ligado a la tradición del lugar.
ALTURA DE FUSTES	12,00 m
ALTURA TOTAL	16,00 m
PERÍMETRO A LA ALTURA DEL PECHO	2,53 m
DIÁMETRO A LA ALTURA DEL PECHO	0,81 m
DIÁMETRO MÁXIMO DE LA COPA	12,50 m

DATOS FISIOLÓGICOS

ETAPA	Sin Dato
ESTADO DE VITALIDAD	Sin Dato
VALORACIÓN /ESTABILIDAD	Sin Dato
ENFERMEDADES Y PLAGAS	Sin Dato
EPÍFITAS	Sin Dato



Instituto Metropolitano de
Patrimonio



FUNDACIÓN BOTÁNICA DE LOS ANDES
JARDÍN BOTÁNICO DE QUITO
CATÁLOGO DE ÁRBOLES PATRIMONIALES DEL DMQ



FUENTE: www.arbolespatrimonialesdmq.com

DATOS GENERALES

FICHA No.	9633
NOMBRE COMÚN	Arrayán
NOMBRE CIENTÍFICO	<i>Myrcianthes cf hallii</i>
FAMILIA	Mirtaceae
FECHA DE INGRESO	2012-03-01
PROPIETARIO	Distrito Metropolitano de Quito
DIRECCIÓN	Quitumbe.
ACCESO Y NOMBRE LOCAL	Por la Calle Huaira.
REFERENCIA	Calle Huaira y Yaku Ñan, detrás de la Administración Municipal Quitumbe, al interior del conjunto habitacional.
COORDENADAS (UTM WGS 84 ZONA 17S -QUITO)	Sin Dato
	Sin Dato



DATOS TÉCNICOS

MOTIVO DE LA PATRIMONIALIDAD	Por ser nativo o endémico.
	Por su avanzada edad a la que acompañará un magnífico porte.
	Ejemplar ligado a la tradición del lugar.
ALTURA DE FUSTES	2,50 m
ALTURA TOTAL	6,50 m
PERÍMETRO A LA ALTURA DEL PECHO	0,66 m
DIÁMETRO A LA ALTURA DEL PECHO	0,21 m
DIÁMETRO MÁXIMO DE LA COPA	6,38 m

DATOS FISIOLÓGICOS

ETAPA	Sin Dato
ESTADO DE VITALIDAD	Sin Dato
VALORACIÓN /ESTABILIDAD	Sin Dato
ENFERMEDADES Y PLAGAS	Sin Dato
EPÍFITAS	Sin Dato

Instituto Metropolitano de
Patrimonio



FUNDACIÓN BOTÁNICA DE LOS ANDES
JARDÍN BOTÁNICO DE QUITO
CATÁLOGO DE ÁRBOLES PATRIMONIALES DEL DMQ



FUENTE: www.arbolespatrimonialesdmq.com

DATOS GENERALES

FICHA No.	9634
NOMBRE COMÚN	Casuarina
NOMBRE CIENTÍFICO	<i>Casuarina equisetifolia</i>
FAMILIA	Casurinaceae
FECHA DE INGRESO	2012-03-01
PROPIETARIO	Distrito Metropolitano de Quito
DIRECCIÓN	Quitumbe.
ACCESO Y NOMBRE LOCAL	Por la Av. Quitumbe Ñan.
REFERENCIA	Calle Huaira y Yaku Ñan, al interior de la Administración Municipal Quitumbe.
COORDENADAS (UTM WGS 84 ZONA 17S -QUITO)	Sin Dato
	Sin Dato

DATOS TÉCNICOS

MOTIVO DE LA PATRIMONIALIDAD	Por su avanzada edad a la que acompañará un magnífico porte.
	Por sus notables dimensiones.
	Ejemplar ligado a la tradición del lugar.
ALTURA DE FUSTES	6,50 m
ALTURA TOTAL	16,00 m
PERÍMETRO A LA ALTURA DEL PECHO	2,13 m
DIÁMETRO A LA ALTURA DEL PECHO	0,68 m
DIÁMETRO MÁXIMO DE LA COPA	10,40 m

DATOS FISIOLÓGICOS

ETAPA	Sin Dato
ESTADO DE VITALIDAD	Sin Dato
VALORACIÓN /ESTABILIDAD	Sin Dato
ENFERMEDADES Y PLAGAS	Sin Dato
EPÍFITAS	Sin Dato



Instituto Metropolitano de
Patrimonio



FUNDACIÓN BOTÁNICA DE LOS ANDES
JARDÍN BOTÁNICO DE QUITO
CATÁLOGO DE ARBOLES PATRIMONIALES DEL DMQ



FUENTE: www.arbolespatrimonialesdmq.com

DATOS GENERALES

FICHA No.	9635
NOMBRE COMÚN	Arrayán
NOMBRE CIENTÍFICO	<i>Myrcianthes cf hallii</i>
FAMILIA	Mirtaceae
FECHA DE INGRESO	2012-03-01
PROPIETARIO	Distrito Metropolitano de Quito
DIRECCIÓN	Quitumbe.
ACCESO Y NOMBRE LOCAL	Por la Av. Quitumbe Ñan.
REFERENCIA	Calle Huaira y Yaku Ñan, al interior de la Administración Municipal Quitumbe.
COORDENADAS	Sin Dato
(UTM WGS 84 ZONA 17S -QUITO)	Sin Dato

DATOS TÉCNICOS

MOTIVO DE LA PATRIMONIALIDAD	Por ser nativo o endémico.
	Por su avanzada edad a la que acompañará un magnífico porte.
	Por sus notables dimensiones.
	Ejemplar simbólico o emblemático.
ALTURA DE FUSTES	3,30 m
ALTURA TOTAL	10,00 m
PERÍMETRO A LA ALTURA DEL PECHO	0,85 m
DIÁMETRO A LA ALTURA DEL PECHO	0,27 m
DIÁMETRO MÁXIMO DE LA COPA	7,20 m

DATOS FISIOLÓGICOS

ETAPA	Sin Dato
ESTADO DE VITALIDAD	Sin Dato
VALORACIÓN /ESTABILIDAD	Sin Dato
ENFERMEDADES Y PLAGAS	Sin Dato
EPÍFITAS	Sin Dato



Instituto Metropolitano de
Patrimonio



FUNDACIÓN BOTÁNICA DE LOS ANDES
JARDÍN BOTÁNICO DE QUITO
CATÁLOGO DE ARBOLES PATRIMONIALES DEL DMQ



FUENTE: www.arbolespatrimonialesdmq.com

DATOS GENERALES

FICHA No.	9636
NOMBRE COMÚN	Arrayán
NOMBRE CIENTÍFICO	<i>Myrcianthes cf hallii</i>
FAMILIA	Mirtaceae
FECHA DE INGRESO	2012-03-01
PROPIETARIO	Distrito Metropolitano de Quito
DIRECCIÓN	Quitumbe.
ACCESO Y NOMBRE LOCAL	Por la Av. Quitumbe Ñan.
REFERENCIA	Calle Huaira y Yaku Ñan, al interior de la Administración Municipal Quitumbe.
COORDENADAS (UTM WGS 84 ZONA 17S -QUITO)	

DATOS TÉCNICOS

MOTIVO DE LA PATRIMONIALIDAD	Por ser nativo o endémico.
	Por su avanzada edad a la que acompañará un magnífico porte.
	Por sus notables dimensiones.
	Ejemplar ligado a la tradición del lugar.
ALTURA DE FUSTES	1,20 m
ALTURA TOTAL	11,50 m
PERÍMETRO A LA ALTURA DEL PECHO	0,81 m
DIÁMETRO A LA ALTURA DEL PECHO	0,26 m
DIÁMETRO MÁXIMO DE LA COPA	9,00 m

DATOS FISIOLÓGICOS

ETAPA	Sin Dato
ESTADO DE VITALIDAD	Sin Dato
VALORACIÓN /ESTABILIDAD	Sin Dato
ENFERMEDADES Y PLAGAS	Sin Dato
EPÍFITAS	Sin Dato



Instituto Metropolitano de
Patrimonio



FUNDACIÓN BOTÁNICA DE LOS ANDES
JARDÍN BOTÁNICO DE QUITO
CATÁLOGO DE ARBOLES PATRIMONIALES DEL DMQ



FUENTE: www.arbolespatrimonialesdmq.com

DATOS GENERALES

FICHA No.	9902
NOMBRE COMÚN	Palma Canaria
NOMBRE CIENTÍFICO	<i>Phoenix canariensis</i>
FAMILIA	Arecaeae
FECHA DE INGRESO	2012-03-07
PROPIETARIO	Distrito Metropolitano de Quito
DIRECCIÓN	Plaza Central Puenbo.
ACCESO Y NOMBRE LOCAL	Calle Florencio Espinosa.
REFERENCIA	Dir: Padre Florencio Espinosa y Manuel Burbano , esq.
COORDENADAS	Sin Dato
(UTM WGS 84 ZONA 17S -QUITO)	Sin Dato

DATOS TÉCNICOS

MOTIVO DE LA PATRIMONIALIDAD	Por su avanzada edad a la que acompañará un magnífico porte. Por sus notables dimensiones.
ALTURA DE FUSTES	11,00 m
ALTURA TOTAL	15,00 m
PERÍMETRO A LA ALTURA DEL PECHO	2,47 m
DIÁMETRO A LA ALTURA DEL PECHO	0,79 m
DIÁMETRO MÁXIMO DE LA COPA	6,50 m

DATOS FISIOLÓGICOS

ETAPA	Sin Dato
ESTADO DE VITALIDAD	Sin Dato
VALORACIÓN /ESTABILIDAD	Sin Dato
ENFERMEDADES Y PLAGAS	Sin Dato
EPÍFITAS	Sin Dato



Instituto Metropolitano de
Patrimonio



FUNDACIÓN BOTÁNICA DE LOS ANDES
JARDÍN BOTÁNICO DE QUITO
CATÁLOGO DE ARBOLES PATRIMONIALES DEL DMQ



FUENTE: www.arbolespatrimonialesdmq.com

DATOS GENERALES

FICHA No.	9901
NOMBRE COMÚN	Quishuar
NOMBRE CIENTÍFICO	<i>Buddleja incana</i>
FAMILIA	Scrophulariaceae
FECHA DE INGRESO	2012-03-07
PROPIETARIO	Distrito Metropolitano de Quito
DIRECCIÓN	Puembo, Mangahuantag.
ACCESO Y NOMBRE LOCAL	José Ayala.
REFERENCIA	José Ayala y Urcesino Baquero, cerca de la Quinta El Morlaco, frente a la Florícola de Hans Peter Hook.
COORDENADAS	Sin Dato
(UTM WGS 84 ZONA 17S -QUITO)	Sin Dato

DATOS TÉCNICOS

MOTIVO DE LA PATRIMONIALIDAD	Por ser nativo o endémico.
	Rareza en zona de estudio
	Forma Poco habitual entre los demás ejemplares de la misma especie.
	Por su avanzada edad a la que acompañará un magnífico porte.
	Por sus notables dimensiones.
ALTURA DE FUSTES	0,30 m
ALTURA TOTAL	10,00 m
PERÍMETRO A LA ALTURA DEL PECHO	164,5 m
DIÁMETRO A LA ALTURA DEL PECHO	52,39 m
DIÁMETRO MÁXIMO DE LA COPA	17,00 m



DATOS FISIOLÓGICOS

ETAPA	Sin Dato
ESTADO DE VITALIDAD	Sin Dato
VALORACIÓN /ESTABILIDAD	Sin Dato
ENFERMEDADES Y PLAGAS	Sin Dato
EPÍFITAS	Sin Dato

Instituto Metropolitano de
Patrimonio



FUNDACIÓN BOTÁNICA DE LOS ANDES
JARDÍN BOTÁNICO DE QUITO
CATÁLOGO DE ARBOLES PATRIMONIALES DEL DMQ



FUENTE: www.arbolespatrimonialesdmq.com

DATOS GENERALES

FICHA No.	9903
NOMBRE COMÚN	Molle
NOMBRE CIENTÍFICO	<i>Schinus molle</i>
FAMILIA	Anacardiaceae
FECHA DE INGRESO	2012-03-07
PROPIETARIO	Distrito Metropolitano de Quito
DIRECCIÓN	Parque de Tumbaco.
ACCESO Y NOMBRE LOCAL	Por Eugenio Espejo.
REFERENCIA	Pileta central.
COORDENADAS	Sin Dato
(UTM WGS 84 ZONA 17S -QUITO)	Sin Dato

DATOS TÉCNICOS

MOTIVO DE LA PATRIMONIALIDAD	
ALTURA DE FUSTES	3,50 m
ALTURA TOTAL	11,00 m
PERÍMETRO A LA ALTURA DEL PECHO	3,47 m
DIÁMETRO A LA ALTURA DEL PECHO	1,11 m
DIÁMETRO MÁXIMO DE LA COPA	18,00 m

DATOS FISIOLÓGICOS

ETAPA	Sin Dato
ESTADO DE VITALIDAD	Sin Dato
VALORACIÓN /ESTABILIDAD	Sin Dato
ENFERMEDADES Y PLAGAS	Sin Dato
EPÍFITAS	Sin Dato



Instituto Metropolitano de
Patrimonio



FUNDACIÓN BOTÁNICA DE LOS ANDES
JARDÍN BOTÁNICO DE QUITO
CATÁLOGO DE ARBOLES PATRIMONIALES DEL DMQ



FUENTE: www.arbolespatrimonialesdmq.com

DATOS GENERALES

FICHA No.	9904
NOMBRE COMÚN	Molle
NOMBRE CIENTÍFICO	<i>Schinus molle</i>
FAMILIA	Anacardiaceae
FECHA DE INGRESO	2012-03-07
PROPIETARIO	Distrito Metropolitano de Quito
DIRECCIÓN	Parque de Tumbaco.
ACCESO Y NOMBRE LOCAL	Por la Simon Bolivar.
REFERENCIA	Pileta central del parque.
COORDENADAS	Sin Dato
(UTM WGS 84 ZONA 17S -QUITO)	Sin Dato

DATOS TÉCNICOS

MOTIVO DE LA PATRIMONIALIDAD	Por su avanzada edad a la que acompañará un magnífico porte. Por sus notables dimensiones.
ALTURA DE FUSTES	4,75 m
ALTURA TOTAL	9,00 m
PERÍMETRO A LA ALTURA DEL PECHO	1,73 m
DIÁMETRO A LA ALTURA DEL PECHO	0,55 m
DIÁMETRO MÁXIMO DE LA COPA	10,00 m



DATOS FISIOLÓGICOS

ETAPA	Sin Dato
ESTADO DE VITALIDAD	Sin Dato
VALORACIÓN /ESTABILIDAD	Sin Dato
ENFERMEDADES Y PLAGAS	Sin Dato
EPÍFITAS	Sin Dato

Instituto Metropolitano de
Patrimonio



FUNDACIÓN BOTÁNICA DE LOS ANDES
JARDÍN BOTÁNICO DE QUITO
CATÁLOGO DE ARBOLES PATRIMONIALES DEL DMQ



FUENTE: www.arbolespatrimonialesdmq.com

DATOS GENERALES

FICHA No.	9905
NOMBRE COMÚN	Molle
NOMBRE CIENTÍFICO	<i>Schinus molle</i>
FAMILIA	Anacardiaceae
FECHA DE INGRESO	2012-03-07
PROPIETARIO	Distrito Metropolitano de Quito
DIRECCIÓN	Parque de Tumbaco.
ACCESO Y NOMBRE LOCAL	Por la Simón Bolívar.
REFERENCIA	Pileta central del parque.
COORDENADAS	Sin Dato
(UTM WGS 84 ZONA 17S -QUITO)	Sin Dato

DATOS TÉCNICOS

MOTIVO DE LA PATRIMONIALIDAD	Por su avanzada edad a la que acompañará un magnífico porte. Por sus notables dimensiones.
ALTURA DE FUSTES	4,00 m
ALTURA TOTAL	10,00 m
PERÍMETRO A LA ALTURA DEL PECHO	2,40 m
DIÁMETRO A LA ALTURA DEL PECHO	0,76 m
DIÁMETRO MÁXIMO DE LA COPA	14,80 m

DATOS FISIOLÓGICOS

ETAPA	Sin Dato
ESTADO DE VITALIDAD	Sin Dato
VALORACIÓN /ESTABILIDAD	Sin Dato
ENFERMEDADES Y PLAGAS	Sin Dato
EPÍFITAS	Sin Dato



Instituto Metropolitano de
Patrimonio



FUNDACIÓN BOTÁNICA DE LOS ANDES
JARDÍN BOTÁNICO DE QUITO
CATÁLOGO DE ARBOLES PATRIMONIALES DEL DMQ



FUENTE: www.arbolespatrimonialesdmq.com

DATOS GENERALES


FICHA No.	9906
NOMBRE COMÚN	Molle
NOMBRE CIENTÍFICO	<i>Schinus molle</i>
FAMILIA	Anacardiaceae
FECHA DE INGRESO	2012-03-07
PROPIETARIO	Distrito Metropolitano de Quito
DIRECCIÓN	Parque de Tumbaco.
ACCESO Y NOMBRE LOCAL	Por la Juan Montalvo.
REFERENCIA	Pileta central del parque.
COORDENADAS (UTM WGS 84 ZONA 17S -QUITO)	Sin Dato
	Sin Dato

DATOS TÉCNICOS

MOTIVO DE LA PATRIMONIALIDAD	Por su avanzada edad a la que acompañará un magnífico porte. Por sus notables dimensiones.
ALTURA DE FUSTES	4,20 m
ALTURA TOTAL	11,00 m
PERÍMETRO A LA ALTURA DEL PECHO	2,06 m
DIÁMETRO A LA ALTURA DEL PECHO	0,66 m
DIÁMETRO MÁXIMO DE LA COPA	9,90 m

DATOS FISIOLÓGICOS

ETAPA	Sin Dato
ESTADO DE VITALIDAD	Sin Dato
VALORACIÓN /ESTABILIDAD	Sin Dato
ENFERMEDADES Y PLAGAS	Sin Dato
EPÍFITAS	Sin Dato



Instituto Metropolitano de
Patrimonio



FUNDACIÓN BOTÁNICA DE LOS ANDES
JARDÍN BOTÁNICO DE QUITO
CATÁLOGO DE ARBOLES PATRIMONIALES DEL DMQ



FUENTE: www.arbolespatrimonialesdmq.com

DATOS GENERALES

FICHA No.	9907
NOMBRE COMÚN	Molle
NOMBRE CIENTÍFICO	<i>Schinus molle</i>
FAMILIA	Anacardiaceae
FECHA DE INGRESO	2012-03-07
PROPIETARIO	Distrito Metropolitano de Quito
DIRECCIÓN	Parque de Tumbaco.
ACCESO Y NOMBRE LOCAL	Por la calle Juan Montalvo.
REFERENCIA	Pileta central del parque.
COORDENADAS (UTM WGS 84 ZONA 17S -QUITO)	Sin Dato
	Sin Dato

DATOS TÉCNICOS

MOTIVO DE LA PATRIMONIALIDAD	Por su avanzada edad a la que acompañará un magnífico porte. Por sus notables dimensiones.
ALTURA DE FUSTES	5,00 m
ALTURA TOTAL	11,00 m
PERÍMETRO A LA ALTURA DEL PECHO	2,60 m
DIÁMETRO A LA ALTURA DEL PECHO	0,83 m
DIÁMETRO MÁXIMO DE LA COPA	16,40 m

DATOS FISIOLÓGICOS

ETAPA	Sin Dato
ESTADO DE VITALIDAD	Sin Dato
VALORACIÓN /ESTABILIDAD	Sin Dato
ENFERMEDADES Y PLAGAS	Sin Dato
EPÍFITAS	Sin Dato



Instituto Metropolitano de
Patrimonio



FUNDACIÓN BOTÁNICA DE LOS ANDES
JARDÍN BOTÁNICO DE QUITO
CATÁLOGO DE ARBOLES PATRIMONIALES DEL DMQ



FUENTE: www.arbolespatrimonialesdmq.com

DATOS GENERALES

FICHA No.	9908
NOMBRE COMÚN	Ceibo
NOMBRE CIENTÍFICO	<i>Ceiba insignis</i>
FAMILIA	Bombacaceae
FECHA DE INGRESO	2012-03-07
PROPIETARIO	Distrito Metropolitano de Quito
DIRECCIÓN	Parque de Tumbaco.
ACCESO Y NOMBRE LOCAL	Por la Juan Montalvo.
REFERENCIA	Pileta central, Calle Juan Montalvo, Policía.
COORDENADAS (UTM WGS 84 ZONA 17S -QUITO)	X = 510595,138 Y = 9976492,073

DATOS TÉCNICOS

MOTIVO DE LA PATRIMONIALIDAD	Rareza en zona de estudio. Por su avanzada edad a la que acompañará un magnífico porte. Por sus notables dimensiones.
ALTURA DE FUSTES	5,50 m
ALTURA TOTAL	13,00 m
PERÍMETRO A LA ALTURA DEL PECHO	3,30 m
DIÁMETRO A LA ALTURA DEL PECHO	1,05 m
DIÁMETRO MÁXIMO DE LA COPA	16,4 m

DATOS FISIOLÓGICOS

ETAPA	Sin Dato
ESTADO DE VITALIDAD	Sin Dato
VALORACIÓN /ESTABILIDAD	Sin Dato
ENFERMEDADES Y PLAGAS	Sin Dato
EPÍFITAS	Sin Dato



Instituto Metropolitano de
Patrimonio



FUNDACIÓN BOTÁNICA DE LOS ANDES
JARDÍN BOTÁNICO DE QUITO
CATÁLOGO DE ARBOLES PATRIMONIALES DEL DMQ



FUENTE: www.arbolespatrimonialesdmq.com

DATOS GENERALES

FICHA No.	9920
NOMBRE COMÚN	Ceibo
NOMBRE CIENTÍFICO	<i>Ceiba insignis</i>
FAMILIA	Bombacaceae
FECHA DE INGRESO	2012-05-21
PROPIETARIO	Distrito Metropolitano de Quito
DIRECCIÓN	Pampite y José Vargas.
ACCESO Y NOMBRE LOCAL	Por la Pampite.
REFERENCIA	Centro Comercial la Esquina, Cumbayá.
COORDENADAS (UTM WGS 84 ZONA 17S -QUITO)	X = 507613,349 Y = 9978253,321

DATOS TÉCNICOS

MOTIVO DE LA PATRIMONIALIDAD	Por ser nativo o endémico.
	Por su avanzada edad a la que acompañará un magnífico porte.
	Por sus notables dimensiones.
ALTURA DE FUSTES	4,00 m
ALTURA TOTAL	17,00 m
PERÍMETRO A LA ALTURA DEL PECHO	2,60 m
DIÁMETRO A LA ALTURA DEL PECHO	0,83 m
DIÁMETRO MÁXIMO DE LA COPA	14,4 m



DATOS FISIOLÓGICOS

ETAPA	Sin Dato
ESTADO DE VITALIDAD	Sin Dato
VALORACIÓN /ESTABILIDAD	Sin Dato
ENFERMEDADES Y PLAGAS	Sin Dato
EPÍFITAS	Sin Dato

Instituto Metropolitano de
Patrimonio



FUNDACIÓN BOTÁNICA DE LOS ANDES
JARDÍN BOTÁNICO DE QUITO
CATÁLOGO DE ARBOLES PATRIMONIALES DEL DMQ



FUENTE: www.arbolespatrimonialesdmq.com

DATOS GENERALES

FICHA No.	9913
NOMBRE COMÚN	Jacarandá
NOMBRE CIENTÍFICO	<i>Jacaranda mimosifolia</i>
FAMILIA	Bignoniaceae
FECHA DE INGRESO	2012-05-21
PROPIETARIO	Distrito Metropolitano de Quito
DIRECCIÓN	Parque de Cumbayá.
ACCESO Y NOMBRE LOCAL	Por la calle García Moreno.
REFERENCIA	Calle García Moreno, acceso central al parque.
COORDENADAS (UTM WGS 84 ZONA 17S -QUITO)	X = 507851,394 Y = 9977715,440

DATOS TÉCNICOS

MOTIVO DE LA PATRIMONIALIDAD	Por su avanzada edad a la que acompañará un magnífico porte. Por sus notables dimensiones. Por su localización.
ALTURA DE FUSTES	3,20 m
ALTURA TOTAL	11,00 m
PERÍMETRO A LA ALTURA DEL PECHO	1,60 m
DIÁMETRO A LA ALTURA DEL PECHO	0,51 m
DIÁMETRO MÁXIMO DE LA COPA	19,3 m

DATOS FISIOLÓGICOS

ETAPA	Sin Dato
ESTADO DE VITALIDAD	Sin Dato
VALORACIÓN /ESTABILIDAD	Sin Dato
ENFERMEDADES Y PLAGAS	Sin Dato
EPÍFITAS	Sin Dato



Instituto Metropolitano de
Patrimonio



FUNDACIÓN BOTÁNICA DE LOS ANDES
JARDÍN BOTÁNICO DE QUITO
CATÁLOGO DE ARBOLES PATRIMONIALES DEL DMQ



FUENTE: www.arbolespatrimonialesdmq.com

DATOS GENERALES

FICHA No.	9912
NOMBRE COMÚN	Jacaranda
NOMBRE CIENTÍFICO	<i>Jacaranda mimosifolia</i>
FAMILIA	Bignoniaceae
FECHA DE INGRESO	2012-05-21
PROPIETARIO	Distrito Metropolitano de Quito
DIRECCIÓN	Parque de Cumbayá.
ACCESO Y NOMBRE LOCAL	Por la García Moreno.
REFERENCIA	Calle García Moreno. entrada central al parque.
COORDENADAS (UTM WGS 84 ZONA 17S -QUITO)	X = 507856,395 Y = 9977707,442

DATOS TÉCNICOS

MOTIVO DE LA PATRIMONIALIDAD	Por su avanzada edad a la que acompañará un magnífico porte. Por sus notables dimensiones.
ALTURA DE FUSTES	5,50 m
ALTURA TOTAL	10,00 m
PERÍMETRO A LA ALTURA DEL PECHO	1,60 m
DIÁMETRO A LA ALTURA DEL PECHO	0,51 m
DIÁMETRO MÁXIMO DE LA COPA	13,50 m

DATOS FISIOLÓGICOS

ETAPA	Sin Dato
ESTADO DE VITALIDAD	Sin Dato
VALORACIÓN /ESTABILIDAD	Sin Dato
ENFERMEDADES Y PLAGAS	Sin Dato
EPÍFITAS	Sin Dato



Instituto Metropolitano de
Patrimonio



FUNDACIÓN BOTÁNICA DE LOS ANDES
JARDÍN BOTÁNICO DE QUITO
CATÁLOGO DE ARBOLES PATRIMONIALES DEL DMQ



FUENTE: www.arbolespatrimonialesdmq.com

DATOS GENERALES

FICHA No.	9911
NOMBRE COMÚN	Cedro
NOMBRE CIENTÍFICO	<i>Cedrela montana</i>
FAMILIA	Meliaceae
FECHA DE INGRESO	2012-05-21
PROPIETARIO	Distrito Metropolitano de Quito
DIRECCIÓN	Parque de Cumbayá.
ACCESO Y NOMBRE LOCAL	Por la Garcia Moreno.
REFERENCIA	Garcia Moreno hacia la Juan Montalvo.
COORDENADAS (UTM WGS 84 ZONA 17S -QUITO)	X = 507863,394 Y = 9977707,443

DATOS TÉCNICOS

MOTIVO DE LA PATRIMONIALIDAD	Por ser nativo o endémico. Por su avanzada edad a la que acompañará un magnífico porte. Por sus notables dimensiones.
ALTURA DE FUSTES	3,50 m
ALTURA TOTAL	10,00 m
PERÍMETRO A LA ALTURA DEL PECHO	1,680 m
DIÁMETRO A LA ALTURA DEL PECHO	0,54 m
DIÁMETRO MÁXIMO DE LA COPA	13,20 m

DATOS FISIOLÓGICOS

ETAPA	Sin Dato
ESTADO DE VITALIDAD	Sin Dato
VALORACIÓN /ESTABILIDAD	Sin Dato
ENFERMEDADES Y PLAGAS	Sin Dato
EPÍFITAS	Sin Dato



Instituto Metropolitano de
Patrimonio



FUNDACIÓN BOTÁNICA DE LOS ANDES
JARDÍN BOTÁNICO DE QUITO
CATÁLOGO DE ARBOLES PATRIMONIALES DEL DMQ



FUENTE: www.arbolespatrimonialesdmq.com

DATOS GENERALES

FICHA No.	9910
NOMBRE COMÚN	Araucaria
NOMBRE CIENTÍFICO	<i>Araucaria angustifolia</i>
FAMILIA	Araucariaceae
FECHA DE INGRESO	2012-05-21
PROPIETARIO	Distrito Metropolitano de Quito
DIRECCIÓN	Parque de Cumbayá.
ACCESO Y NOMBRE LOCAL	Por la García Moreno.
REFERENCIA	Esquina de la García Moreno y la Juan Montalvo.
COORDENADAS (UTM WGS 84 ZONA 17S -QUITO)	X = 507877,393 Y = 9977697,447

DATOS TÉCNICOS

MOTIVO DE LA PATRIMONIALIDAD	Por su avanzada edad a la que acompañará un magnífico porte. Por sus notables dimensiones.
ALTURA DE FUSTES	9,00 m
ALTURA TOTAL	16,00 m
PERÍMETRO A LA ALTURA DEL PECHO	2,56 m
DIÁMETRO A LA ALTURA DEL PECHO	0,82 m
DIÁMETRO MÁXIMO DE LA COPA	16,00 m

DATOS FISIOLÓGICOS

ETAPA	Sin Dato
ESTADO DE VITALIDAD	Sin Dato
VALORACIÓN /ESTABILIDAD	Sin Dato
ENFERMEDADES Y PLAGAS	Sin Dato
EPÍFITAS	Sin Dato



Instituto Metropolitano de
Patrimonio



FUNDACIÓN BOTÁNICA DE LOS ANDES
JARDÍN BOTÁNICO DE QUITO
CATÁLOGO DE ARBOLES PATRIMONIALES DEL DMQ



FUENTE: www.arbolespatrimonialesdmq.com

DATOS GENERALES

FICHA No.	9914
NOMBRE COMÚN	Palma Canaria
NOMBRE CIENTÍFICO	<i>Phoenix canariensis</i>
FAMILIA	Arecaeae
FECHA DE INGRESO	2012-05-21
PROPIETARIO	Distrito Metropolitano de Quito
DIRECCIÓN	Parque de Cumbayá.
ACCESO Y NOMBRE LOCAL	Por la Juan Montalvo.
REFERENCIA	En la Juan Montalvo. frente a la iglesia.
COORDENADAS (UTM WGS 84 ZONA 17S -QUITO)	X = 507856,395 Y = 9977707,442

DATOS TÉCNICOS

MOTIVO DE LA PATRIMONIALIDAD	Por su avanzada edad a la que acompañará un magnífico porte. Por sus notables dimensiones.
ALTURA DE FUSTES	11,00 m
ALTURA TOTAL	14,00 m
PERÍMETRO A LA ALTURA DEL PECHO	2,09 m
DIÁMETRO A LA ALTURA DEL PECHO	0,67 m
DIÁMETRO MÁXIMO DE LA COPA	7,40 m

DATOS FISIOLÓGICOS

ETAPA	Sin Dato
ESTADO DE VITALIDAD	Sin Dato
VALORACIÓN /ESTABILIDAD	Sin Dato
ENFERMEDADES Y PLAGAS	Sin Dato
EPÍFITAS	Sin Dato



Instituto Metropolitano de
Patrimonio



FUNDACIÓN BOTÁNICA DE LOS ANDES
JARDÍN BOTÁNICO DE QUITO
CATÁLOGO DE ARBOLES PATRIMONIALES DEL DMQ



FUENTE: www.arbolespatrimonialesdmq.com

DATOS GENERALES

FICHA No.	9915
NOMBRE COMÚN	Palma Canaria
NOMBRE CIENTÍFICO	<i>Phoenix canariensis</i>
FAMILIA	Arecaeae
FECHA DE INGRESO	2012-05-21
PROPIETARIO	Distrito Metropolitano de Quito
DIRECCIÓN	Parque de Cumbayá.
ACCESO Y NOMBRE LOCAL	Por la Juan Montalvo.
REFERENCIA	En la Juan Montalvo. frente a la iglesia.
COORDENADAS (UTM WGS 84 ZONA 17S -QUITO)	X = 507898,385 Y = 9977727,445

DATOS TÉCNICOS

MOTIVO DE LA PATRIMONIALIDAD	Por su avanzada edad a la que acompañará un magnífico porte. Por sus notables dimensiones. Ejemplar ligado a la tradición del lugar.
ALTURA DE FUSTES	11,00 m
ALTURA TOTAL	14,00 m
PERÍMETRO A LA ALTURA DEL PECHO	2,28 m
DIÁMETRO A LA ALTURA DEL PECHO	0,73 m
DIÁMETRO MÁXIMO DE LA COPA	7,50 m

DATOS FISIOLÓGICOS

ETAPA	Sin Dato
ESTADO DE VITALIDAD	Sin Dato
VALORACIÓN /ESTABILIDAD	Sin Dato
ENFERMEDADES Y PLAGAS	Sin Dato
EPÍFITAS	Sin Dato



Instituto Metropolitano de
Patrimonio



FUNDACIÓN BOTÁNICA DE LOS ANDES
JARDÍN BOTÁNICO DE QUITO
CATÁLOGO DE ARBOLES PATRIMONIALES DEL DMQ



FUENTE: www.arbolespatrimonialesdmq.com

DATOS GENERALES

FICHA No.	9916
NOMBRE COMÚN	Jacarandá
NOMBRE CIENTÍFICO	<i>Jacaranda mimosifolia</i>
FAMILIA	Bignoniaceae
FECHA DE INGRESO	2012-05-21
PROPIETARIO	Distrito Metropolitano de Quito
DIRECCIÓN	Parque de Cumbayá.
ACCESO Y NOMBRE LOCAL	Por la Orellana.
REFERENCIA	La calle F. de Orellana, junto al acceso central al Parque.
COORDENADAS (UTM WGS 84 ZONA 17S -QUITO)	X = 507889,380 y = 9977769,438

DATOS TÉCNICOS

MOTIVO DE LA PATRIMONIALIDAD	Por su avanzada edad a la que acompañará un magnífico porte. Por sus notables dimensiones.
ALTURA DE FUSTES	3,00 m
ALTURA TOTAL	9,00 m
PERÍMETRO A LA ALTURA DEL PECHO	1,85 m
DIÁMETRO A LA ALTURA DEL PECHO	0,59 m
DIÁMETRO MÁXIMO DE LA COPA	11,70 m

DATOS FISIOLÓGICOS

ETAPA	Sin Dato
ESTADO DE VITALIDAD	Sin Dato
VALORACIÓN /ESTABILIDAD	Sin Dato
ENFERMEDADES Y PLAGAS	Sin Dato
EPÍFITAS	Sin Dato



Instituto Metropolitano de
Patrimonio



FUNDACIÓN BOTÁNICA DE LOS ANDES
JARDÍN BOTÁNICO DE QUITO
CATÁLOGO DE ARBOLES PATRIMONIALES DEL DMQ



FUENTE: www.arbolespatrimonialesdmq.com

DATOS GENERALES

FICHA No.	9917
NOMBRE COMÚN	Caucho
NOMBRE CIENTÍFICO	<i>Ficus elástica</i>
FAMILIA	Moraceae
FECHA DE INGRESO	2012-05-21
PROPIETARIO	Distrito Metropolitano de Quito
DIRECCIÓN	Parque de Cumbayá.
ACCESO Y NOMBRE LOCAL	Por la Orellana.
REFERENCIA	Acceso central al parque por la calle F. Orellana.
COORDENADAS (UTM WGS 84 ZONA 17S -QUITO)	X = 507859,384 Y = 9977771,433

DATOS TÉCNICOS

MOTIVO DE LA PATRIMONIALIDAD	Rareza en zona de estudio. Por su avanzada edad a la que acompañará un magnífico porte. Por sus notables dimensiones.
ALTURA DE FUSTES	1,00 m
ALTURA TOTAL	11,00 m
PERÍMETRO A LA ALTURA DEL PECHO	1,42 m
DIÁMETRO A LA ALTURA DEL PECHO	0,45 m
DIÁMETRO MÁXIMO DE LA COPA	15,60 m

DATOS FISIOLÓGICOS

ETAPA	Sin Dato
ESTADO DE VITALIDAD	Sin Dato
VALORACIÓN /ESTABILIDAD	Sin Dato
ENFERMEDADES Y PLAGAS	Sin Dato
EPÍFITAS	Sin Dato



Instituto Metropolitano de
Patrimonio



FUNDACIÓN BOTÁNICA DE LOS ANDES
JARDÍN BOTÁNICO DE QUITO
CATÁLOGO DE ARBOLES PATRIMONIALES DEL DMQ



FUENTE: www.arbolespatrimonialesdmq.com

DATOS GENERALES

FICHA No.	9918
NOMBRE COMÚN	Palma Canaria
NOMBRE CIENTÍFICO	<i>Phoenix canariensis</i>
FAMILIA	Arecaeae
FECHA DE INGRESO	2012-05-21
PROPIETARIO	Distrito Metropolitano de Quito
DIRECCIÓN	Parque de Cumbayá.
ACCESO Y NOMBRE LOCAL	Por la Manabí.
REFERENCIA	Acceso central al parque por la Manabí.
COORDENADAS (UTM WGS 84 ZONA 17S -QUITO)	X = 507829,391 Y = 9977755,431

DATOS TÉCNICOS

MOTIVO DE LA PATRIMONIALIDAD	Por su avanzada edad a la que acompañará un magnífico porte.
ALTURA DE FUSTES	10,00 m
ALTURA TOTAL	13,00 m
PERÍMETRO A LA ALTURA DEL PECHO	2,23 m
DIÁMETRO A LA ALTURA DEL PECHO	0,71 m
DIÁMETRO MÁXIMO DE LA COPA	7,30 m

DATOS FISIOLÓGICOS

ETAPA	Sin Dato
ESTADO DE VITALIDAD	Sin Dato
VALORACIÓN /ESTABILIDAD	Sin Dato
ENFERMEDADES Y PLAGAS	Sin Dato
EPÍFITAS	Sin Dato



Instituto Metropolitano de
Patrimonio



FUNDACIÓN BOTÁNICA DE LOS ANDES
JARDÍN BOTÁNICO DE QUITO
CATÁLOGO DE ARBOLES PATRIMONIALES DEL DMQ



FUENTE: www.arbolespatrimonialesdmq.com

DATOS GENERALES

FICHA No.	9919
NOMBRE COMÚN	Palma Canaria
NOMBRE CIENTÍFICO	<i>Phoenix canariensis</i>
FAMILIA	Arecaeae
FECHA DE INGRESO	2012-05-21
PROPIETARIO	Distrito Metropolitano de Quito
DIRECCIÓN	Parque de Cumbayá.
ACCESO Y NOMBRE LOCAL	Por la Manabí.
REFERENCIA	Acceso central al parque por la Manabí.
COORDENADAS (UTM WGS 84 ZONA 17S -QUITO)	X = 507833,391 Y = 9977751,432

DATOS TÉCNICOS

MOTIVO DE LA PATRIMONIALIDAD	Por su avanzada edad a la que acompañará un magnífico porte. Por sus notables dimensiones.
ALTURA DE FUSTES	10,00 m
ALTURA TOTAL	13,00 m
PERÍMETRO A LA ALTURA DEL PECHO	2,45 m
DIÁMETRO A LA ALTURA DEL PECHO	0,78 m
DIÁMETRO MÁXIMO DE LA COPA	8,30 m



DATOS FISIOLÓGICOS

ETAPA	Sin Dato
ESTADO DE VITALIDAD	Sin Dato
VALORACIÓN /ESTABILIDAD	Sin Dato
ENFERMEDADES Y PLAGAS	Sin Dato
EPÍFITAS	Sin Dato

Instituto Metropolitano de
Patrimonio



FUNDACIÓN BOTÁNICA DE LOS ANDES
JARDÍN BOTÁNICO DE QUITO
CATÁLOGO DE ARBOLES PATRIMONIALES DEL DMQ



FUENTE: www.arbolespatrimonialesdmq.com

DATOS GENERALES

FICHA No.	9909
NOMBRE COMÚN	Magnolia
NOMBRE CIENTÍFICO	<i>Magnolia grandiflora</i>
FAMILIA	Magnoliaceae
FECHA DE INGRESO	2012-05-21
PROPIETARIO	Distrito Metropolitano de Quito
DIRECCIÓN	Benjamín Carrión (Tranversal 10) y Giovani Calles L. 59A.
ACCESO Y NOMBRE LOCAL	Por la vía intervalles, Transversal 10.
REFERENCIA	A 500 metros de la entrada al Balneario de Cununyacu.
COORDENADAS (UTM WGS 84 ZONA 17S -QUITO)	X = 500064,891 Y = 9979166,010

DATOS TÉCNICOS

MOTIVO DE LA PATRIMONIALIDAD	Por su avanzada edad a la que acompañará un magnífico porte. Por sus notables dimensiones. Por su localización.
ALTURA DE FUSTES	4,00 m
ALTURA TOTAL	12,00 m
PERÍMETRO A LA ALTURA DEL PECHO	1,52 m
DIÁMETRO A LA ALTURA DEL PECHO	0,48 m
DIÁMETRO MÁXIMO DE LA COPA	17,00 m

DATOS FISIOLÓGICOS

ETAPA	Sin Dato
ESTADO DE VITALIDAD	Sin Dato
VALORACIÓN /ESTABILIDAD	Sin Dato
ENFERMEDADES Y PLAGAS	Sin Dato
EPÍFITAS	Sin Dato



Instituto Metropolitano de
Patrimonio



FUNDACIÓN BOTÁNICA DE LOS ANDES
JARDÍN BOTÁNICO DE QUITO
CATÁLOGO DE ARBOLES PATRIMONIALES DEL DMQ



FUENTE: www.arbolespatrimonialesdmq.com

DATOS GENERALES

FICHA No.	9749
NOMBRE COMÚN	Platán
NOMBRE CIENTÍFICO	<i>Platanus acerifolia</i>
FAMILIA	Platanaceae
FECHA DE INGRESO	2012-03-01
PROPIETARIO	Distrito Metropolitano de Quito
DIRECCIÓN	Parque El Ejido, hacia el centro.
ACCESO Y NOMBRE LOCAL	Por la Av. 10 de Agosto, por la Tarqui.
REFERENCIA	Ciclovía, monumento a Eloy Alfaro.
COORDENADAS (UTM WGS 84 ZONA 17S -QUITO)	X = 500165,519 Y = 9976812,352

DATOS TÉCNICOS

MOTIVO DE LA PATRIMONIALIDAD	Por su avanzada edad a la que acompañará un magnífico porte.
	Por su localización.
	Ejemplar ligado a la tradición del lugar.
ALTURA DE FUSTES	1,85m
ALTURA TOTAL	9m
PERÍMETRO A LA ALTURA DEL PECHO	1,93m
DIÁMETRO A LA ALTURA DEL PECHO	0,61m
DIÁMETRO MÁXIMO DE LA COPA	10,2m

DATOS FISIOLÓGICOS

ETAPA	Maduro
ESTADO DE VITALIDAD	Media
VALORACIÓN /ESTABILIDAD	Óptima
ENFERMEDADES Y PLAGAS	Hongos y barrenadores
EPÍFITAS	Pocas



Instituto Metropolitano de
Patrimonio