

De Esmeraldas al mundo: acumulación originaria y administración de poblaciones en la segunda mitad del siglo XIX

From Esmeraldas to the world: Primitive Accumulation of Capital and Managing Populations in the second half of the Nineteenth Century

De Esmeraldas ao mundo: acumulação original e administração populacional na segunda metade do século XIX

Juan Mérida Conde

Universidad del País Vasco / Euskal Herriko Unibertsitatea

Bilbao, España

juan_b990@hotmail.com

ORCID: 0000-0001-5028-6420

DOI: <http://dx.doi.org/10.29078/rp.v0i51.846>

Fecha de presentación: 8 de mayo de 2018

Fecha de aceptación: 17 de septiembre de 2018

Artículo de investigación



RESUMEN

El artículo expone la incorporación de la provincia de Esmeraldas (Ecuador) al mercado mundial a partir de la segunda mitad del siglo XIX. Desde los enfoques de la economía política y los estudios poscoloniales, el estudio argumenta que en apenas una década (1846-1857) se colocaron las bases del desarrollo capitalista en la región. Tras explicar brevemente cómo se configura “el orden de lo selvático” durante la época colonial, se ahonda en los mecanismos de endeudamiento que permitieron la incorporación de la población al circuito mercantil, con especial atención en el ámbito comercial y cultural de Esmeraldas durante el proceso de acumulación originaria.

Palabras clave: historia latinoamericana, historia económica, historia regional, Esmeraldas, deuda externa, economías de exportación, comercio siglo XIX.

ABSTRACT

The article describes the insertion of the province of Esmeraldas (Ecuador) into the global market beginning in the second half of the nineteenth century. From the standpoint of political economics and post-colonial studies, the paper argues that, in only one decade (1846-1857), the foundation was laid for developing capitalism in the region. After a brief explanation of how “the law of the jungle” was established in the colonial period, the mechanisms used for promoting the indebtedness enabling the population to participate in the marketing network are examined in depth, with a special focus on the commercial and cultural environment of Esmeraldas during the process of primitive accumulation of capital.

Keywords: Latin American history, economic history, regional history, Esmeraldas, foreign debt, export-led economies, trade in the nineteenth century.

RESUMO

O artigo discorre sobre a incorporação da província de Esmeraldas (Equador) ao mercado mundial a partir da segunda metade do século XIX. Por meio do enfoque da economia política e dos estudos pós-coloniais, tal estudo defende que em apenas uma década (1846-1857) se conformaram as bases do desenvolvimento capitalista na região. Depois de explicar brevemente como se configurou a ordem no contexto da floresta, durante o período colonial, foram investigados os mecanismos de endividamento que permitiram a incorporação da população ao circuito mercantil, com especial atenção à esfera comercial e cultural de Esmeraldas durante o processo de acumulação original.

Palavras chave: História latino-americana, história econômica, história regional, Esmeraldas, dívida externa, economias de exportação, comércio no século XIX.

“Hace trescientos años, el hombre de la Compañía llegó, tenías que estar callado, robó a toda la nación. Decía que todos los bosques eran suyos. ¿Vino su padre y los plantó?”

Canción popular india en Peter Linebaugh, *El manifiesto de la Carta Magna*. Madrid: Traficante de Sueños, 2013, 26.

“¿Por qué una provincia [Esmeraldas] tan hermosa no cuenta más que con unos pocos pueblecitos miserables en la costa del mar? ¿Por qué en la inmensa área de más de cuatrocientas leguas cuadradas, predestinada, por decirlo así, para la agricultura, resuena el bramido del tigre en lugar del mugido del ganado? ¿Por qué el indio salvaje anda vagando todavía con flecha y bodoquera por la soledad de los bosques, como 300 años atrás, mientras que casi a su vista los vapores surcan las olas del mar? ¿Por qué ni la codicia siquiera podía atraer a los blancos para poblar las riberas auríferas de los ríos?”

Theodor Wolf, *Memoria sobre la geografía y geología de la provincia de Esmeraldas*. Guayaquil: Imprenta del Comercio, 1879, 2.

INTRODUCCIÓN

En 2014 Lenin Lara, candidato por el partido político oficialista liderado por Rafael Correa, es elegido alcalde de la ciudad de Esmeraldas. Su lema durante la campaña, “Esmeraldas al mundo”, será utilizado como bandera durante toda su administración, promocionando así la ciudad como destino turístico. No obstante, la ambición de conectar Esmeraldas con el mundo no es un hecho reciente, sino que ha sido el deseo de diferentes grupos de poder desde las primeras incursiones coloniales en el siglo XVI. El objetivo de este trabajo es analizar el proceso de *acumulación originaria* en Esmeraldas durante la segunda mitad del siglo XIX, época en que la región se incorpora a la economía-mundo capitalista.¹ Partiendo de un enfoque basado en la economía política, se analiza cuáles fueron los mecanismos gubernamentales que permitieron la consolidación del modo de acumulación recolector-exportador, dándole especial énfasis

1. De acuerdo a Immanuel Wallerstein, el sistema-mundo capitalista es el modo de organización social predominante desde el siglo XVI y se caracteriza por una única división del trabajo con diferentes entidades políticas y culturales. Esta única división del trabajo se basa en una red de intercambio desigual que, con el objetivo de obtener el máximo beneficio, divide el mundo en tres áreas fundamentales: centro, periferia y semiperiferia. Immanuel Wallerstein, “El ascenso y futura decadencia del sistema-mundo capitalista: conceptos para un análisis comparativo”. En *Capitalismo histórico y movimientos antisistémicos. Un análisis de sistemas-mundo* (Madrid: Akal, 2004), 85-114.

al rol jugado por la ciudad desde su fundación en 1850.² Este modo de acumulación se consolidará a finales de siglo XIX y se mantendrá hasta mediados del siglo XX, cuando el agrícola-exportador se imponga gracias al *boom* del banano.

De acuerdo con Karl Marx, la acumulación originaria es la prehistoria del capital.³ La configuración de una nueva estructura social que, sin abandonar las formas de reproducción anteriores, incorpora nuevas formas específicas de producción y consumo que tienen como eje central la acumulación ampliada del capital. En este proceso, según Marx, el Estado desempeña un papel trascendental, movilizándolo una serie de políticas y recursos que operan en el territorio. Siguiendo las tesis de Gramsci, este estudio no concibe el Estado como un mero objeto (conjunto de instituciones), sino como un sujeto activo que establece vínculos de poder desiguales. Por tanto, lo interesante no es conocer, como mera descripción histórica, que en 1846 se crea la provincia o el cantón de Esmeraldas, sino el modo en que estas instituciones gestionan el territorio y las poblaciones asentadas en él. Ampliando la mirada desde una óptica poscolonial, es necesario analizar cómo el Estado representa el territorio y establece, a partir de diferentes criterios civilizatorios, una serie de prácticas políticas que suponen la incorporación de las poblaciones racializadas en el circuito mercantil.

Los pocos estudios históricos existentes sobre Esmeraldas tienden a realizar una mera descripción cronológica de la vida oficial de la provincia, estableciendo un metarrelato enfocado en los grandes logros del liberalismo de finales del siglo XIX y comienzos del XX.⁴ Frente a esta perspectiva, y en sintonía con otros trabajos históricos sobre la región, y a partir del análisis de los archivos históricos existentes de la época, el estudio presentado trata de cuestionar la historia hegemónica conocida y reconstruir el relato (contra-historia) a partir del análisis de las relaciones de poder entre los diferentes grupos sociales establecidos y las nuevas formas de acumulación.⁵

2. Pese a que el decreto del traslado a la ciudad se firmó en 1846, no fue hasta 1850 cuando se hizo efectivo: "Informe Gobernación de la Provincia", Esmeraldas, 27 de abril de 1850, Archivo Nacional del Ecuador (ANE), Fondo *Ministerio del Interior*, Serie Esmeraldas, caja 1, exp. 63, 1842-1853.

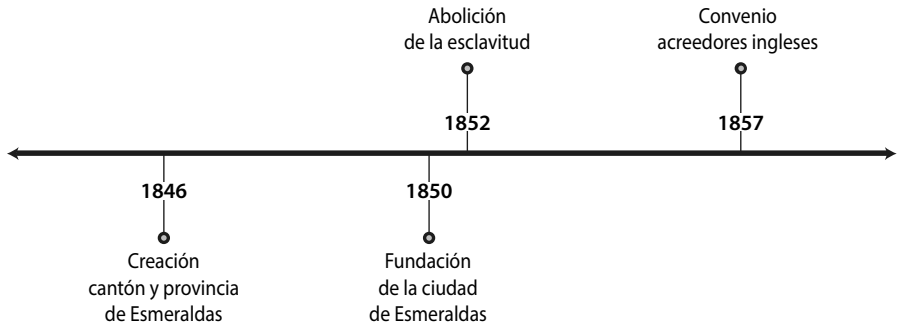
3. Karl Marx, "La llamada acumulación originaria". En *El capital. Crítica a la economía política. Antología*, ed. por César Rendueles (Madrid: Alianza, 2017), 325-345.

4. Marcel Pérez Estupiñán, *Historia general de Esmeraldas*, t. II (Esmeraldas: Universidad Técnica Luis Vargas Torres, 1956); Manuel Looor Villaquirán, *Lugar natal e historia de Esmeraldas* (Portoviejo: Editorial Gregorio Portoviejo, 1975); Julio Estupiñán, *Historia de Esmeraldas: monografía integral de Esmeraldas*, t. I (Esmeraldas: Monografía Integral de Esmeraldas, 1977); Julio Estupiñán, *Recopilación de leyes, decretos y ordenanzas sobre división política de Esmeraldas 1824-1977*, t. IV (Esmeraldas: Monografía Integral de Esmeraldas, 1977); Carlos Ojeda San Martín, *El libro blanco y verde de Esmeraldas* (Esmeraldas: Funcos, 2006).

5. Nicanor Jácome y Vicente Martínez, "La formación del estrato popular de Esmeraldas en el contexto del desarrollo provincial", *Revista de Ciencias Sociales. Revista de la Escue-*

La presente investigación parte de la hipótesis de que en apenas una década (1846-1857) se tomaron una serie de decisiones gubernamentales que permitieron que se dieran las condiciones para la acumulación originaria en la provincia. Por un lado, se crearon las estructurales: abolición de la esclavitud (1852) y entrega de gran parte del territorio provincial a los acreedores ingleses por medio del Convenio Icaza-Pritchett (1857). Por otro, se estableció una superestructura para su ejecución: creación del gobierno cantonal y provincial de Esmeraldas (1846) y fundación de la ciudad de Esmeraldas, también llamada en esa época Pueblo Nuevo (1850).

Gráfico 1. Línea del tiempo, 1846-1957



Elaboración propia.

En la primera parte del artículo se hace una pequeña contextualización de las relaciones históricas entre Esmeraldas y el Estado desde las primeras expediciones coloniales en el siglo XVI hasta mediados del siglo XIX. En la segunda y tercera se analizan los mecanismos y efectos del endeudamiento durante la segunda mitad del siglo XIX, tanto desde un enfoque macro (deuda inglesa y políticas de colonización) como micro (concertaje y fetichismo de la mercancía). El cuarto apartado se centra en el papel de la ciudad comercial en el proceso de acumulación originaria. Finalmente, se identifican los aspectos más relevantes

la de Sociología y Ciencias Políticas de la UCE (mayo 1979): 90-143; Rocío Rueda, “La ruta a la mar del sur: un proyecto de las élites serranas en Esmeraldas (s. XVIII)”, *Procesos. Revista Ecuatoriana de Historia*, n.º 3 (julio-diciembre 1992): 33-54; Jean-Pierre Tardieu, “La ‘tiranía de los negros y mulatos’ en Esmeraldas”. En *El negro en la Real Audiencia de Quito. S. XVI-XVIII* (Quito: Abya-Yala, 2006), 29-119; Rocío Rueda, “De esclavizados a comuneros en la cuenca aurífera del río Santiago-río Cayapas (Esmeraldas). Etnicidad negra en construcción en Ecuador siglos XVIII-XIX” (tesis de doctorado, Universidad Andina Simón Bolívar, Sede Ecuador, 2010), <http://repositorio.uasb.edu.ec/bitstream/10644/2815/1/TD011-DH-Rueda-De%20esclavizados.pdf>.

de la llamada acumulación originaria de Esmeraldas, haciendo una pequeña reflexión sobre el modelo socioeconómico pasado y presente de la provincia.

EL ORDEN DE LO SELVÁTICO

En 1594, el virrey del Perú, siguiendo las recomendaciones del cabildo quiteño, ordena: “la entrada, pacificación y población de la provincia de Esmeraldas”.⁶ La consigna del máximo representante de la Corona en la región tiene una significación relevante para el futuro de la región ya que, además de ser el primer registro que se tiene sobre el proyecto colonizador en Esmeraldas, supone el establecimiento de un repertorio de *mecanismos de administración poblacional* que van a ser una constante durante el tiempo.⁷

Desde ese momento comienzan a configurarse un conjunto de categorías sobre la naturaleza del territorio y sus pobladores, condición de posibilidad para legitimar toda clase de intervenciones que permiten instaurar un determinado orden social en el territorio. En Esmeraldas, así como en otras zonas periféricas al margen de la construcción de los Estados-nación, este orden se estructura bajo el manto de “lo selvático”.⁸ “Lo selvático” sintetiza diferentes concepciones coloniales. Por un lado, el territorio es representado por la selva, inaccesible y difícil de “entrar”. Por otro, la población se reduce a lo salvaje, aquello que hay que “pacificar”. De esta manera, se justifica la necesidad de intervenir y cumplir la misión civilizadora.

Este proyecto civilizatorio trae consigo fuertes intereses comerciales sobre la zona. En 1600, el misionero Barrio de Sepúlveda comenta en una de sus cartas: “esta obra, tan provechosa para el bien espiritual de los indios y mulatos, tan útil para el comercio con Panamá”.⁹ En este sentido, la misión civilizatoria pasa por incorporar “lo selvático” en la circulación del capital.¹⁰

6. Tardieu, “La ‘tiranía de los negros...’”, 59.

7. Por administración de poblaciones se entienden los dispositivos de dominación y explotación étnicos utilizados por el Estado. Andrés Guerrero, *Administración de poblaciones, ventriloquía y transescritura* (Quito: FLACSO Ecuador, 2010), 161.

8. Margarita Serje, “El mito de la ausencia del Estado: la incorporación económica de las ‘zonas de frontera’, en Colombia”, *Cahiers des Amériques Latines* 71 (2013): 95-117, doi: 10.4000/cal.2679.

9. Tardieu, “La ‘tiranía de los negros...’”, 41.

10. Hay que señalar que el estudio se ciñe al proceso de acumulación originaria en la región de Esmeraldas. Sin duda, la inserción de la población negra a la circulación del capital se establece desde el momento en que fueron incorporados a la trata trasatlántica. De acuerdo con los testimonios del cronista Miguel Cabello de Balboa, el caso de los africanos que llegan a Esmeraldas es diferente. La huida del barco que les trasportaba les permite liberarse del sistema esclavista y desligarse así del proceso de acumulación originaria.

Para ello, el mecanismo de pacificación utilizado en la región va a ser el de la “reducción”, estrategia utilizada durante la época colonial para la administración de poblaciones. Una reducción pensada tanto en términos imaginados como de gestión política, dos elementos siempre relacionados.¹¹ La reducción imaginada se basa en clasificar los diferentes grupos poblacionales a través de una sola categoría racial (mulata, negra o indígena) para, posteriormente, incorporarlos al sistema productivo. La reducción política trata de concentrar la dispersión geográfica para tener mayor acceso de fuerza de trabajo, requerimiento del nuevo modelo de acumulación.¹²

En este sentido, una de las mayores preocupaciones para la Corona, según el sacerdote Miguel Cabello de Balboa, principal cronista de la época en Esmeraldas, será gestionar la diversidad étnica existente.¹³ A las siete etnias identificadas a la llegada de los españoles en la provincia, habrá que sumar los grupos de cimarrones africanos asentados en el territorio a partir del siglo XVI.¹⁴ Para ello, se intenta establecer una serie de enclaves administrativos eclesiásticos (San Mateo, San Martín de los Campaces y Pueblo de Cayapas, Cuenca del Río Jama, actualmente al norte de la provincia de Manabí) situados en las zonas de mayor concentración étnica.¹⁵ De esta forma, se busca atajar el problema de la dispersión poblacional y lograr una eficiencia administrativa que permita el control territorial para fines económicos y culturales: evangelización, obtención de tributos y generación de fuerza de trabajo.

Sin embargo, las reducciones en Esmeraldas fracasarán constantemente. Prueba de ello es que a la administración colonial le será imposible replicar el orden configurado en torno a la República de Indios.¹⁶ Para diferenciarlo del anterior, la Corona denominará este territorio como “República de Zambos”, compuesto por una serie de cacicazgos étnicos autónomos articulados entre indígenas y negros donde el máximo representante será Alonso de Illescas.¹⁷ Un sistema interétnico dividido en parcialidades dispersas y poco

11. Serje, “El mito de la ausencia...”, 98.

12. La baja densidad de la región de Esmeraldas fue una constante, estando muy por debajo de la media de toda la Costa ecuatoriana. Véase Linda Alexander Rodríguez, *Las finanzas públicas del Ecuador 1830-1940* (Quito: Banco Central del Ecuador, BCE, 1992), 237.

13. Su obra más conocida se titula “Verdadera descripción y relación de la provincia y tierra de Esmeraldas, contenida desde el Cabo Pasao hasta la Bahía de Buenaventura”, estudiada en profundidad en Tardieu, “La ‘tiranía de los negros...’”, 29-119.

14. *Ibíd.*, 36.

15. *Ibíd.*, 84.

16. Forma de administración poblacional basada en un contrato mediante el cual los indígenas podían mantener sus autoridades en el territorio siempre y cuando pagaran un tributo a la Corona y dedicaran gran parte de su trabajo a las exigencias de la Corona.

17. Véase Tardieu, “La ‘tiranía de los negros...’”, 29-119; Rueda, “De esclavizados a comuneros...”, 39.

pobladas que subsistía a partir de la siembra de plátano y maíz en las riberas de los ríos, así como la recolección de frutos, la cacería y la pesca.¹⁸

Mientras que durante el período de la Real Audiencia se abrieron rutas comerciales por todo el corredor del Pacífico norte hacia Panamá (Popayán-Cali, Barbacoas-Pasto, Cali-Buenaventura), Esmeraldas se mantendrá al margen.¹⁹ A diferencia de lo que se pudiese pensar, esto no responde al “abandono” de la provincia por parte del Estado, sino a la incapacidad de este para llevarlo a cabo. De acuerdo con la historiadora Rocío Rueda, entre 1525-1824 se producirán al menos treinta y siete expediciones en la zona. Según la autora, uno de los principales motivos del poco éxito de estas misiones será la oposición a la apertura de nuevas rutas por parte de las élites comerciales de Guayaquil, Quito e Ibarra, que veían peligrar de este modo sus monopolios. Además, la resistencia de la población y la dificultad de acceso geográfico serán factores fundamentales a la hora de entender por qué el Estado colonial no tuvo apenas presencia en la zona.²⁰

En su obra *Memoria sobre la geografía y geología de la provincia de Esmeraldas* (1879), Theodor Wolf, geólogo, botánico y explorador alemán nombrado durante la última presidencia de García Moreno (1869-1875) como geógrafo oficial del Estado, comenta lo siguiente: “¡Pobres africanos, que del estado de esclavitud pasaron al de su primitiva salvajez! Y de este estado no se levantarán, mientras no llegue el contacto y roce de las clases civilizadas de la sociedad humana”.²¹ Pese a que han pasado más de trescientos años desde el “entrar, poblar y pacificar” demandado por el virrey del Perú, las categorías en torno al orden de “lo selvático” se mantienen. Es en este estado de amnesia institucional que se construye el “mito de la ausencia del Estado”:

El efecto instrumental es el de invisibilizar eficazmente la acción del Estado. Dado que cualquier incursión en estas regiones se realiza como si fuera una gesta de descubrimiento y de conquista –como si fuera un territorio virgen sin antecedente alguno– no se reconocen las intervenciones que efectivamente han tenido lugar y el tipo de prácticas que han acompañado. [...] De esta forma el Estado, los diversos grupos que lo encarnan, no han tenido nunca que rendir cuentas sobre su accionar en estas “abandonadas” regiones.²²

A mediados de siglo XIX, la semántica del Estado construida en el territorio esmeraldeño ya tenía una trayectoria consolidada. Si uno compara las

18. Rueda, “De esclavizados a comuneros...”, 50.

19. Rueda, “La ruta a la mar...”, 38.

20. *Ibid.*, 33-54.

21. Theodor Wolf, *Memoria sobre la geografía y geología de la provincia de Esmeraldas* (Guayaquil: Imprenta del Comercio, 1879), 48.

22. Serje, “El mito de la ausencia...”, 112.

percepciones de los cronistas eclesiásticos de comienzos de la conquista con las de los empleados públicos a inicios de la República, pueden identificarse ciertos patrones que se mantienen. El primero es la percepción de Esmeraldas como un territorio periférico, al margen del proceso civilizatorio, estancado espacial y temporalmente en un estado de barbarie. Pareciera ser que en tres siglos no hubiera habido ningún tipo de cambio trascendente. Esto nos conecta con el segundo patrón que se mantiene. En el imaginario del poder, existe una falta de memoria colonial que presenta cada incursión como la primera en el territorio. Esta muestra de ingobernabilidad sobre la realidad de la zona, justifica constantemente nuevas incursiones centro-periferia, con el objetivo de establecer el orden en un territorio que, desde esta lógica colonial, ha estado completamente abandonado a su suerte. No obstante, una serie de decisiones tomadas a comienzos de la segunda mitad del siglo XIX, va a modificar el relato del fracaso colonial acontecido hasta entonces.

EL ENDEUDAMIENTO MACRO: LA DEUDA INGLESA Y LAS POLÍTICAS DE COLONIZACIÓN

Entre 1822 y 1824, el general Simón Bolívar firma con la compañía londinense Goldschmidt la entrega de dos préstamos para la compra de armamento requerido en la guerra contra España.²³ Tras la consecución del proceso de independencia y el fraccionamiento de la Gran Colombia, la deuda adquirida se distribuye entre los nuevos países: Ecuador, Venezuela y Nueva Granada (Colombia). En este reparto, a la República del Ecuador le corresponderá el pago del 21,5 %, equivalente a 22 millones de pesos de la época.²⁴ Teniendo en cuenta que para 1831 el ingreso del Ecuador era de 388 mil pesos, provenientes principalmente del tributo indígena y de las tasas aduaneras, el cumplimiento de la “deuda originaria” era imposible. Una deuda que supondrá la vinculación del país con la economía mundial y que irá adoptando diferentes formas hasta hoy.²⁵

Frente a la falta de capacidad adquisitiva, el gobierno decidirá canjear la deuda a través de la venta de tierras consideradas “baldías”. Para ello, en

23. La empresa pertenecía a una familia de banqueros de descendencia judío-germana que durante el siglo XIX tuvieron una gran presencia como acreedores de las incipientes repúblicas de Ecuador, Colombia y México.

24. Jorge Núñez, *Deuda gordiana de Eloy Alfaro y estudio histórico de la deuda anglo-ecuatoriana de Emilio María Terán* (Quito: Ministerio de Coordinación de Política Económica, 2013), 23.

25. Para saber más sobre la evolución histórica de la deuda en Ecuador, véase Alberto Acosta, *Breve historia económica del Ecuador* (Quito: Corporación Editora Nacional, CEN, 2006).

1854 se lleva a cabo el Convenio Espinel-Mocatta en el que se fijan las formas de pago, acordando la entrega de tierras en un plazo de 25 años como garantía de saldar los intereses, generando las condiciones para la migración de colonos ingleses. Para detallar las tierras en concesión, en 1857 se realiza un nuevo convenio denominado Icaza-Pritchett. Las tierras seleccionadas se ubicarán en el sur de la Amazonía ecuatoriana (ríos Zamora y Bombona) y Esmeraldas (San Lorenzo y Atacames). El acuerdo añade que, en caso de que no existiera la suficiente cantidad de terrenos baldíos, los acreedores podrían tomar la misma extensión en la provincia de Esmeraldas.²⁶

La designación de grandes extensiones en Esmeraldas y la Amazonía ecuatoriana por parte del gobierno no es algo arbitrario, sino que es fruto de una representación del orden de “lo selvático” heredado de la época colonial. Estos territorios periféricos constituyen los excedentes del nuevo Estado-nación. Excedentes que no solo corresponden al territorio sino a los pobladores que en él habitan, siendo de esta manera invisibilizados como sujetos soberanos. Para la designación de estos territorios se utiliza el concepto de “baldíos”, tierras sin dueños, vía jurídica de expropiación encubierta que permite reglamentar su adjudicación, explotación y comercialización.²⁷ En Esmeraldas, quien se encargará de gestionar estos territorios vacantes será la compañía inglesa Ecuador Land Company, constituida en 1855.²⁸ Sin llevar a cabo una explotación directa de los territorios adquiridos, la compañía los cederá en alquiler a otras agencias extranjeras que, a partir de la década de los 1880, se dedicarán a la recolección y exportación de materias primas. Para ello, el Estado les otorgará condiciones especiales como la exención de impuestos.²⁹

Paralelamente a estos procesos, el Estado dispone de una serie de garantías que permiten la colonización de las tierras esmeraldeñas. En 1873 el gobierno aprueba la entrega anual de subvenciones para explotar las montañas de Manabí y Esmeraldas.³⁰ En 1875 se aprueba la Ley de Terrenos Baldíos que busca “dotar de manos” al territorio, resolviendo uno de los problemas históricos a los que se habían enfrentado los proyectos productivistas en la

26. Artículo 1 y 2 del Convenio Icaza-Pritchett, citado en Emilio María Terán, “Estudio histórico de la deuda anglo-ecuatoriana” [1896]. En *Deuda gordiana de Eloy...*, 273.

27. Esta nomenclatura proviene de la expresión latina *Res Nullius*, que significa “cosa de nadie” o “que no ha sido propiedad de ninguna persona”.

28. De acuerdo al historiador Eric Hobsbawm, entre 1875 y 1914, una cuarta parte de la superficie del planeta llegará a estar en manos del imperio inglés. Eric Hobsbawm, *La era del imperio, 1875-1914* (Barcelona: Crítica, 2001), 84.

29. Rueda, “De esclavizados a comuneros...”, 260.

30. *Ibíd.*, 258.

provincia: la obtención de fuerza de trabajo.³¹ Desde esta lógica, la utilidad de una persona venía definida por su capacidad productiva y la mercantilización de la materia prima obtenida. Quien no respondía a estos criterios era inútil, improductivo, por lo que se quedaba excluido del proyecto desarrollista planteado en la zona. Como en la mayoría de los casos, el Estado consideraba que el “salvaje” no estaba capacitado para ello, era necesario promover la llegada de población que cumpliera con estos requisitos. Sin embargo, no serán colonos ingleses, como se había acordado en 1854 con los acreedores, sino migrantes provenientes de Manabí y el sur de Colombia desprovistos de propiedades, quienes se integrarán en el sistema de exportación a través de la recolección de tagua y de caucho y su posterior venta a los agentes comerciales asentados en las ciudades.³² Según la Ley de 1875, quien hacía productiva la tierra, automáticamente obtenía gratuitamente o a un precio irrisorio el derecho de propiedad y explotación del territorio.³³ Este marco generó tres efectos interrelacionados: 1. Crecimiento exponencial de la población a partir de la década de los setenta (véase gráfico 2). 2. Deforestación en masa de las montañas de la provincia. 3. Incremento en un 600 % del volumen de productos exportados por el puerto de Esmeraldas entre 1870 y 1887 (véase tabla 1).

Si a mitad del siglo XIX, los principales bienes de producción habían sido el tabaco (exportación) y el ganado (mercado local y nacional), la caída del precio del primero en los mercados mundiales fue sustituida por el caucho, que a partir de la década de los setenta se establece como principal producto exportador en la región.³⁴ Tanto es así que los caucheros serán considerados los grandes dominadores de los sistemas fluviales de Esmeraldas, existiendo pocos bosques que se escapasen de su “hacha destructora”.³⁵ Sin embargo, será la tagua (semilla de palma conocida como “marfil tropical”) la que, a partir de la década de los ochenta, al igual que en otras zonas del Pacífico como Tumaco, se constituirá como principal producto exportador de la re-

31. *El Ecuador. Guía Comercial, agrícola e industrial de la República* (Guayaquil: Guía del Ecuador, 1909), 1045.

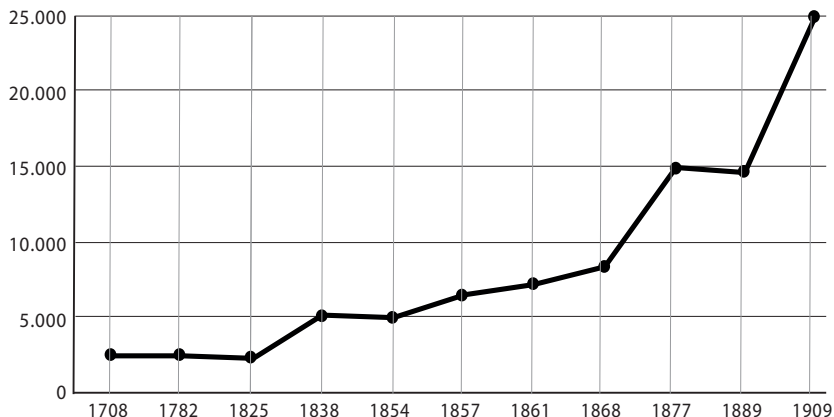
32. “Convenio Espinel-Mocatta”, citado en Núñez, *Deuda gordiana de Eloy...*, 29; Wolf, *Memoria sobre la geografía...*, 42.

33. República del Ecuador, *El Ecuador. Guía...*, 1045.

34. El ganado no aparece como producto de exportación, ya que la mayor parte era destinada para el mercado local y nacional. Sin embargo, las haciendas ganaderas fueron los primeros procesos de cercamiento que vivió la Provincia de Esmeraldas. De acuerdo con una Carta del Gobernador del Cantón de Esmeraldas al Ministerio del Interior y Relaciones Exteriores, el número de cabezas de ganado en 1842 era alrededor de dos mil. “Informe Gobernador del Corregimiento del Cantón de Esmeraldas”, Esmeraldas, 17 de febrero de 1842, ANE, Fondo *Ministerio del Interior*, Serie Esmeraldas, caja 1, exp. 63, 1842-1853.

35. Wolf, *Memoria sobre la geografía...*, 43.

Gráfico 2. Evolución poblacional de la provincia y la ciudad de Esmeraldas, 1779-1909



Fuente: “Censos de la Provincia de Esmeraldas 1855 y 1861”, Archivo Nacional del Ecuador (ANE), Fondo *Censos*, Esmeraldas; Linda Alexander Rodríguez, *Las finanzas públicas del Ecuador 1830-1940* (Quito: Banco Central del Ecuador, 1992); Theodor Wolf, *Memoria sobre la geografía y geología de la provincia de Esmeraldas* (Guayaquil: Imprenta del Comercio, 1879).

Elaboración propia.

Tabla 1. Volumen de los principales productos exportados por el puerto de Esmeraldas, 1865-1911

Año	1865-1866	1870	1887	1904	1911
Total	694.999	484.653	3'713.815	3'877.993	3'927.678
Tagua	34.681	-	3'713.209	3'662.679	3'771.884
Tabaco*	493.592	31.200	-	-	-
Caucho	45.204	438.512	23.483	46.818	47.196
Cacao	20.211	14.533	2.893	100.258	76.207
Balsa	-	-	-	273	-
Pieles y cueros	-	-	14.063	36.647	26.173

* El tabaco fue el principal producto de exportación hasta la década de los cincuenta, cuando se notifica una pronunciada caída de precio en el mercado internacional. “Informe Gobernación de la Provincia”, Esmeraldas, 23 de agosto de 1854, ANE, Fondo *Ministerio del Interior*, Serie Esmeraldas, caja 2, exp. 46, 1853-1858.

Fuente: Nicanor Jácome y Vicente Martínez, “La formación del estrato popular de Esmeraldas en el contexto del desarrollo provincial”, *Revista de Ciencias Sociales. Revista de la Escuela de Sociología y Ciencias Políticas de la UCE* (mayo 1979): 105.

Elaboración propia.

gión.³⁶ La demanda de este material para la confección de botones en los mercados occidentales se extenderá hasta la época de la Segunda Guerra Mundial, cuando sea sustituido por el plástico.³⁷ De esta manera, en el mapa 1 se observa cómo se va constituyendo una especialización productiva en el territorio en concordancia con las exigencias de un mercado mundial en expansión debido al desarrollo del capitalismo industrial.³⁸ A diferencia de lo que se pudiese pensar, la llegada de un “nuevo dorado” no se encontrará en la extracción de minerales codiciados desde la época colonial, sino en la deforestación de los bosques ribereños de los caudalosos ríos de Esmeraldas gracias a las políticas de expropiación y colonización promovidas por el Estado ecuatoriano.³⁹

A las políticas de reconversión de la deuda y colonización hay que añadir los mecanismos de control del Estado, complemento necesario para llevar a cabo con éxito la transición hacia el modelo de recolector-exportador. Si bien el gobernador es el máximo representante del Estado en la provincia, quien se encargará de ejecutar las disposiciones y establecer el orden en el territorio será el teniente político. Ya no es únicamente el cura el que tiene la encomienda de evangelizar y adecuar las conductas de los pobladores. Junto a este se extiende el funcionario parroquial, brazo ampliado del Ministerio del Interior y Policía en las periferias del Estado y primer escalón de las instituciones judiciales.⁴⁰

Pese a que sus competencias se reducen a resolver demandas sobre injurias y faltas leves, el funcionario parroquial realiza todo tipo de labores administrativas cotidianas, como la elaboración de censos, recaudación de impuestos o envío y recibo de cartas.⁴¹ No obstante, su papel central en la *provincia* es el de garantizar la privatización de las tierras en poder de las casas comerciales y la comercialización de sus productos. Un caso representativo son los enfrentamientos sucedidos de 1902 a 1904 entre el teniente político de la parroquia de San Lorenzo y la Casa Alemana Handelsgesellschaft, más conocida como Casa Tagua, arrendataria de las tierras de Ecuador Land Company.

En 1902, el teniente político de San Lorenzo expone: “El representante de la Casa Alemana trata de ejercer posesión y mandar en San Lorenzo como una hacienda de propiedad de la compañía inglesa y no como una parroquia

36. Claudia Leal León, “Un puerto en la selva. Naturaleza y raza en la creación de la ciudad de Tumaco”, *Historia Crítica*, n.º 30 (2005): 39-65.

37. *Ibíd.*, 40.

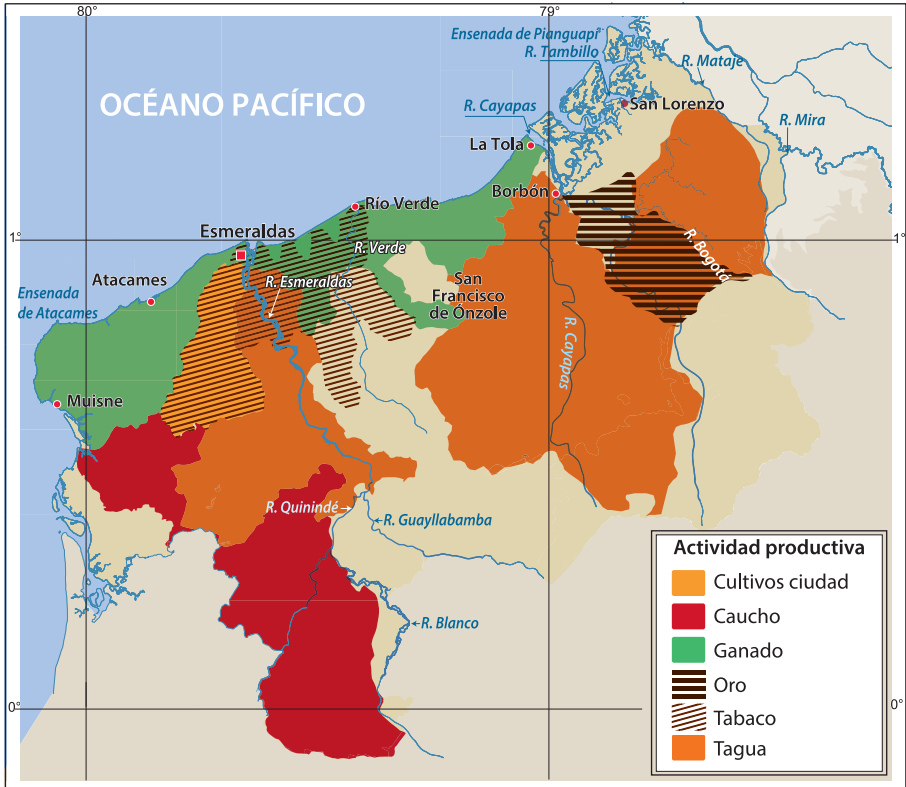
38. Véase Wallerstein, “El ascenso y futura...”, 108; Hobsbawm, *La era del imperio*, 79.

39. Rueda, “De esclavizados a comuneros...”, 276.

40. Guerrero, *Administración de poblaciones...*, 29.

41. ANE, Fondo *Ministerio del Interior*, Serie Esmeraldas, caja 1-17, 1842-1907.

Mapa 1. Distribución productiva de la provincia de Esmeraldas a finales del siglo XIX



Fuente: Theodor Wolf, *Memoria sobre la geografía y geología de la provincia de Esmeraldas* (Guayaquil: Imprenta del Comercio, 1879).

Elaboración propia.

que conserva por derecho propio su autonomía".⁴² Entre las diferentes quejas que el teniente político eleva al gobernador de la provincia destacan: 1. Circulación del ganado de la compañía por el pueblo de San Lorenzo sin autorización.⁴³ 2. Impago de permisos portuarios para la exportación de productos en el puerto de El Pailón (San Lorenzo).⁴⁴ 3. Imposición de una tasa de alquiler a la población como condición para extraer los productos naturales de los bosques para su consumo y venta.⁴⁵ La disputa incrementa su intensidad y pasa a instancias superiores. En 1904, el dueño de la Casa Alemana en Hamburgo se pone en contacto directo con el cónsul del Ecuador y afirma: "Siempre ha sido nuestro más vivo deseo vivir con todos en la mejor armonía, pero desde que el Sr. Tello ha sido nombrado Gobernador de Esmeraldas, parece ser imposible, mientras años atrás nada sucedió de que se quejara alguno en dicha Provincia".⁴⁶ A ello, responde el gobernador Luis Tello:

La aparición de tales desacuerdos, que hasta hace poco no ocurrían, se explican de otra manera: en la Provincia de Esmeraldas hay ahora administración; antes no la había. En la Provincia de Esmeraldas desde 1895 hasta 1900 tuvo por único sistema de gobierno el *laissez faire, laissez passer* de los economistas. [...] A esta razón puede aún agregarse otra, y es que la 'Handelsgesellschaft' (Casa Alemana) con el arrendamiento de los terrenos de la Ecuador Land Company y de The Pailon Company Lind ha ensanchado enormemente el circuito de sus operaciones, sin cuidarse de buscar el acierto en la elección de sus empleados.⁴⁷

Pese a las evidentes resistencias del gobernador de Esmeraldas, las presiones ejercidas por la multinacional alemana al Gobierno ecuatoriano tendrán sus frutos, y a los pocos meses el mismo gobernador se verá obligado a destituir al teniente político de San Lorenzo, máximo responsable gubernamental en la zona de operaciones de la compañía.⁴⁸ Esto no será suficiente y el propio gobernador deberá dejar posteriormente el puesto. Esta serie de sucesos evidencia dos cosas. Por un lado, las tensiones en la gestión del te-

42. "Carta del Teniente Político de San Lorenzo al Gobernador de Esmeraldas", San Lorenzo, 10 de julio de 1902, ANE, caja 16, exp. 22, 1902-1903.

43. *Ibíd.*

44. *Ibíd.*, 25 de mayo de 1902, ANE, caja 16, exp. 22, 1902-1903.

45. "Carta del Gobernador de Esmeraldas al Ministro del Interior", Esmeraldas, 13 de septiembre de 1902, ANE, caja 16, exp. 22, 1902-1903.

46. "Carta del dueño de la Casa Alemana en Hamburgo al Cónsul de Ecuador", Hamburgo, 3 de marzo de 1904, ANE, caja 17, exp. 42, 1903-1907.

47. "Carta del Gobernador de Esmeraldas al Ministro del Interior", Esmeraldas, 4 de abril de 1904, ANE, caja 17, exp. 42, 1903-1907.

48. "Carta del Gobernador de Esmeraldas al Ministro del Interior", Esmeraldas, 12 de mayo de 1904, ANE, caja 17, exp. 42, 1903-1907.

ritorio entre las autoridades locales y el gobierno central. Por otro, la subordinación del gobierno central a los intereses de los capitales transnacionales que se extienden sin cesar. Sin embargo, no hay que confundir la supeditación del Estado con una ausencia en el territorio.

Una vez presentados los efectos de las políticas de endeudamiento de la recién fundada república desde una perspectiva macro, el siguiente apartado analizará los mecanismos de endeudamiento generados a través del concertaje y cómo, a su vez, permitieron la inserción paulatina de la población al circuito global del capital.

EL ENDEUDAMIENTO MICRO: CONCERTAJE Y FETICHISMO DE LA MERCANCÍA

En el capítulo de *El Capital* dedicado a la acumulación originaria, Marx plantea: “en la historia de la acumulación originaria hacen época todas las transformaciones que sirven de punto de apoyo a la naciente clase capitalista, y sobre todo los momentos en que grandes masas de hombres son despojados repentina y violentamente de sus medios de subsistencia y lanzados al mercado de trabajo como proletarios libres y desheredados”.⁴⁹

Esta icónica frase de Marx debe analizarse con sumo cuidado a la hora de ligarla al contexto de Esmeraldas. Detengámonos en la primera parte: “En la historia de la acumulación originaria hacen época todas las transformaciones que sirven de punto de apoyo a la naciente clase capitalista”. De acuerdo a lo anterior, no se da un quiebre rotundo de un modo de acumulación a otro, sino que existe una combinación, un conjunto de formas de acumulación en el que la forma ampliada del capital, elemento central del sistema capitalista, tiende a imponerse al resto. En Esmeraldas, las relaciones de reproducción establecidas conviven entre un modo de acumulación de subsistencia, contrarias al entramado capitalista, y un modo de acumulación recolector-exportador que se va imponiendo, sobre todo a partir de la década de 1880, cuando se hace efectiva la cesión de las tierras, producto de la deuda externa y las políticas de colonización. Sin embargo, pese a que los grandes procesos de cercamiento y privatización los identificamos en esa época, es en la década de 1850, a partir de la producción y exportación de tabaco, que comienza a asentarse la nueva estructura socioeconómica.⁵⁰ En esta tensión dialéctica entre un modo de acumulación precapitalista y otro capitalista es cuando se puede identificar el “origen” del capitalismo en la región.

49. Marx, “La llamada acumulación...”, 319.

50. ANE, Fondo *Ministerio del Interior*, Serie Esmeraldas, caja 1-2, 1842-1858.

Vayamos a la segunda parte de lo enunciado por Marx: “y sobre todo los momentos en que grandes masas de hombres son despojadas repentinamente y violentamente de sus medios de subsistencia y lanzados al mercado de trabajo como proletarios libres y desheredados”.⁵¹ Si bien es cierto que las políticas de cercamiento vía deuda o vía colonización van en esa línea, se trata de una declaración de intenciones más que de una realidad materializada. Hay que tener en cuenta que pese a que, desde mediados de siglo, comienza a estatalizarse el territorio, no existía apenas capacidad administrativa para regularlo. Así que, en lugar de producirse un proceso de desposesión masivo que hubiera requerido un importante aparato represivo, se generó una relación de dependencia entre el comerciante y el productor que suponía la inserción de este último en el circuito mercantil.

A través de las prácticas de chantaje y especulación llevadas a cabo por los comerciantes (acreedores), los pobladores locales (deudores) entran en una espiral de endeudamiento que les sume en una relación de sujeción personal y familiar. Este tipo de prácticas se hacen tan comunes que, en 1865, el propio gobernador de la provincia pone en alerta al Ministerio del Interior:

Los exportadores que son hombres adinerados que entran a la montaña cargados de aguardientes y telas de bajo precio, les obligan con arte y maña a recibir cuanto se le quiere dar, y a otorgar un documento por el que quedan comprometidos a entregar toda su pequeña cosecha [...] llega el tiempo y el otorgante entrega el número de quintales estipulados pero el acreedor cobrará dos, tres o más quintales, poniéndole tachas que no tienen, sin más motivo que hacerle responsable de la falta de cumplimiento del contrato y cobrarle con arreglo a lo estipulado por esta nueva deuda [...] y no teniendo el infeliz medio de satisfacer a este acreedor [...] se va a desquitar la deuda trabajando en calidad de concierto [...]. Por este bosquejo se verá que la Provincia de Esmeraldas, es una basta hacienda de un puñado de hombres malos, y que de un puñado de 1806 habitantes, las nueve décimas son esclavos con el nombre de conciertos.⁵²

En esta relación se genera no solo un sometimiento del negro y el indígena por el endeudamiento, sino también a través del deseo. De acuerdo con el autor camerunés Achille Mbembe, esta dimensión cultural, a menudo obviada en los estudios coloniales, es fundamental para entender la inserción del nativo a las relaciones capitalistas.⁵³ Es un deseo de consumo de bienes novedosos que se constituyen como auténticos fetiches, una erótica de la mercan-

51. Marx, “La llamada acumulación...”, 319.

52. “Informe del Gobernador de la Provincia al Ministro del Interior”, Esmeraldas, 11 de julio de 1965, ANE, Fondo *Ministerio del Interior*, Serie Esmeraldas, caja 4, exp. 33, 1862-1866.

53. Achille Mbembe, *Crítica de la razón negra* (Barcelona: Ned, 2016), 214-219.

cía que permite que las relaciones sociales se inserten orgánicamente en el mercado mundial. Pero, así como la promesa de ciudadanía universal anunciada por el proyecto republicano se ve continuamente aplazada, el acceso a la satisfacción de estos deseos consumistas también, reduciéndose a un pequeño mercado de nuevas necesidades básicas que son distribuidas por los mismos comerciantes exportadores. A través de la compra en la “tienda de rayas” (tiendas dentro de la hacienda) o intercambios desiguales en las riberas de los ríos, el negro o el indígena amplían su deuda, teniendo que solicitar adelantos al patrón que deben ser saldados con su fuerza de trabajo.

Así, pese a que en 1852 se pone fin legalmente al esclavismo en el Ecuador, el concertaje genera una nueva relación de explotación encubierta mucho más masiva que la anterior. Y es que exceptuando las zonas auríferas de Concepción (Playa de Oro, San José de Cachaví y Guimbí), al norte de Esmeraldas, el esclavismo no fue un sistema muy extendido en la región.⁵⁴ Un censo de 1825 apuntaba que existían tan solo 120 esclavos, número muy reducido en comparación con la zona del Guayas, Valle del Chota o las poblaciones vecinas del Pacífico colombiano.⁵⁵ En 1855 había descendido a 114.⁵⁶ De la misma manera, el número de manumitidos (liberados) todavía sería más irrisorio, contabilizándose apenas siete, todos ellos mayores de cuarenta años y excluidos como fuerza de trabajo.⁵⁷ Ya no son útiles; dejan de producir excedente para ser excedente.

El “encantamiento” de los objetos ofrecidos por los comerciantes a los nativos tiene como contraprestación la inserción paulatina al circuito de mercancías; no solo como consumidores, sino sobre todo como productores. Al incorporarse a la división internacional del trabajo mundial, el trabajo producido por el negro o el indígena esmeraldeños es consumido por las nuevas clases consumidoras londinenses. Un doble proceso de enajenación que está asociado a su vez al cercamiento de bienes comunes en ambos lugares. La pérdida de los medios de producción en uno y otro lugar hace que los individuos se incorporen a una relación de dependencia cada vez más desigual. Como sentencia Marx: “La esclavitud encubierta de los obreros asalariados en Europa exigía, como pedestal, la esclavitud *sans phrase* [sin reservas] en el Nuevo Mundo”.⁵⁸

54. Rueda, “De esclavizados a comuneros...”, 294-296.

55. “Censo del Cantón de Esmeraldas”, Esmeraldas, 31 de mayo de 1825, ANE, Fondo *Censos*, Esmeraldas.

56. “Censo de la Provincia de Esmeraldas”, Esmeraldas, 21 de julio de 1855, ANE, Fondo *Censos*, Esmeraldas.

57. *Ibid.*

58. Marx, “La llamada acumulación...”, 342.

EL PAPEL DE LA CIUDAD EN LA ACUMULACIÓN ORIGINARIA

Situada en la margen izquierda de la desembocadura del río Esmeraldas y el océano Pacífico, el objetivo del nuevo emplazamiento urbano será garantizar la salida marítima y de esa manera ganar presencia en el boyante mercado exterior.⁵⁹ Si San Mateo, histórico centro de administración en la región, se había situado río adentro como una manera de protegerse frente a posibles invasiones y saqueos piratas, en esta ocasión lo importante era buscar un enclave que permitiera abrirse con facilidad a las nuevas redes marítimas internacionales.⁶⁰

En el acto fundacional, el alcalde presenta la ciudad junto a los asociados Guillermo E. Weir (EE.UU.), Diego Drouet (Francia), Manuel Cornejo (Guayaquil) y Panteón González (Nueva Granada), todos ellos comerciantes establecidos en la zona.⁶¹ Unos años más tarde, el gobernador de Esmeraldas afirma: “Como esta población es enteramente comercial, todos los empleados municipales son comerciantes, razón por la cual los alcaldes i [sic] consejeros son muchas veces acreedores de los acusados”.⁶² Se fundaba así la ciudad comercial, concebida como “asentamiento de mercado”.⁶³ Junto a este grupo, la estructura del poder local estaba compuesta por el clero, agentes gubernamentales y militares, actores que participaban activamente en el nuevo modelo de acumulación exportador, generándose una simbiosis entre el cuerpo administrativo y el comercial.

De esta manera, Esmeraldas se consolida como principal puerto comercial de la zona a expensas de otros puertos de la provincia, como el de Atacames, antigua sede marítima de la provincia, La Tola, Valdez (Limonas) o el Pailón (San Lorenzo), construidos a finales del siglo XIX pero que mantendrán una posición subordinada al de Esmeraldas. En relación a los

59. “Informe del Gobernador de la Provincia al Ministro del Interior”, Esmeraldas, 30 de diciembre de 1849, ANE, Fondo *Ministerio del Interior*, Serie Esmeraldas, caja 1, exp. 63, 1842-1853.

60. Tardieu, “La ‘tiranía de los negros...’”, 65.

61. “Carta del Alcalde de la Ciudad de Esmeraldas al Gobernador de Esmeraldas”, Esmeraldas, 8 de julio de 1853, ANE, Fondo *Ministerio del Interior*, Serie Esmeraldas, caja 1, exp. 63, 1842-1853.

62. “Carta del Gobernador de la Provincia al Ministro del Interior”, Esmeraldas, 13 de julio de 1872, ANE, Fondo *Ministerio del Interior*, Serie Esmeraldas, caja 6, exp. 41, 1871-1874.

63. Max Weber, “Tipología de ciudades”. En *Economía y sociedad. Esbozo de sociología comprensiva* (Ciudad de México: Fondo de Cultura Económica, 1996), 938-975.

otros puertos del país, el de Esmeraldas siempre mantendrá una posición marginal, especialmente respecto a Guayaquil, que poseerá el monopolio de las exportaciones de todo el litoral ecuatoriano (tabla 2). Dentro de esta estructura jerárquica, Esmeraldas no solo mantendrá una relación de dependencia hacia Guayaquil, sino hacia una extensa red de centros comerciales que determinará la situación económica de la región (Esmeraldas-Guayaquil-Londres-Hamburgo) en el sistema-mundo.⁶⁴

Tabla 2. Participación porcentual de los valores exportados en los principales puertos del país

Puertos/año	1888 %	1900 %	1905 %
Guayaquil	84,3	75,1	76,2
Manta	3,8	4,2	5,9
Bahía de Caráquez	7,7	7,0	7,7
Esmeraldas	3,2	3,4	2,6
Puerto Bolívar		6,4	3,5
Otros	1,0	3,9	4,1

Fuente: Jácome y Martínez, "La formación del estrato...", 107.
Elaboración propia.

¿Cómo afectó la inserción al mercado mundial a la propia evolución de la ciudad? Hay que advertir que la constitución de la urbe como nuevo centro económico y político de la región encontró grandes dificultades en sus inicios. La falta de un amplio cuerpo administrativo que asegurara la recolección de impuestos, impedía contar con fondos suficientes para poner en funcionamiento las instituciones necesarias del nuevo emplazamiento: casa de la gobernación, iglesia, escuela, cárcel o malecón. Así mismo, la red de caminos seguía siendo una empresa frustrada, por lo que la dependencia a Guayaquil, única forma de articularse al país vía marítima, todavía se fortalecía más. Muestra del relativo éxito del nuevo emplazamiento es que, en un censo realizado en 1861, la antigua sede administrativa de San Mateo seguía manteniendo mayor población, registrándose 770 habitantes frente a los 478 de la nueva ciudad, dedicados fundamentalmente a actividades comerciales.⁶⁵

Los aumentos en la exportación comentados a partir de la década de los setenta tendrán efectos directos en la configuración socioespacial de la ciudad.

64. Wallerstein, "El ascenso y futura...", 89.

65. "Censo de la Provincia de Esmeraldas", Esmeraldas, 18 de noviembre de 1861, ANE, Fondo *Censos*, Esmeraldas.

Las compañías extranjeras adquieren una presencia tanto física, a través del control de los principales muelles del malecón, como política, incorporándose a los espacios de gestión administrativa. La falta de liquidez de las arcas estatales será resuelta a través de la financiación de los actores comerciales, que se constituyen como principales acreedores. A cambio, la gestión administrativa deberá guiarse de acuerdo a los intereses comerciales de los socios principales.

Su presencia ganará especial relevancia durante la época liberal comandada por Eloy Alfaro. Si en los años 1880, empresas como la Casa Inglesa Grindale Co., con gran influencia comercial en el norte de la provincia, habían apoyado algunas incursiones en la zona, a finales de siglo XIX y comienzos de siglo XX su participación en los espacios institucionales será mucho mayor. Muestra de ello es que las tres principales firmas comerciales, responsables del 40 % de los giros de la provincia en 1909 (tabla 3), tenían funciones públicas de diferente índole. Desde la atribución de servicios represivos o de alumbrado público (casa estadounidense Dumarest Brothers), hasta la presencia en cargos públicos como la Junta de Hacienda (Casa Alemana Tagua) o la Junta Directiva del Camino de Ibarra (Donato Yannuzzelli).⁶⁶ Esta complicidad entre la oligarquía exportadora y el gobierno liberal también será común en el caso de Guayaquil, donde se constituirá como la clase dominante del país tanto a nivel económico, en un primer momento, como político, en un segundo.⁶⁷ La diferencia residirá en que en el caso esmeraldeño, el peso de las exportaciones lo tendrán las empresas extranjeras (ver tabla 3), mientras que en Guayaquil será la élite criolla.⁶⁸

Si apuntamos a la clase productora, tanto en la provincia del Guayas como en Esmeraldas, esta solía estar desligada de la tarea de comercialización internacional. Sin embargo, mientras que en el Guayas la producción se

66. La familia Servat & Dumarest conduce a una criminal a las dependencias policiales de la parroquia Valdez (Limonas), por lo que son gratificados con una prima de doce sucres. "Carta del Gobernador de Esmeraldas al Ministro del Interior", Esmeraldas, 2 de enero de 1903, ANE, Fondo *Ministerio del Interior*, Serie Esmeraldas, caja 16, exp. 22, 1902-1903; "Contrato celebrado entre la Compañía Servat & Dumarest y el gobernador de Esmeraldas para la entrega de 100 cajas *Kerosine* (queroseno) destinado al alumbrado de la ciudad", ANE, Fondo *Ministerio del Interior*, Sede Esmeraldas, 1902; "Carta del Gobernador de Esmeraldas al Alcalde de la Ciudad de Esmeraldas", Esmeraldas, 19 de octubre de 1902, ANE, Fondo *Ministerio del Interior*, Serie Esmeraldas, caja 16, exp. 22, 1902-1903; "Carta de la Jefatura Civil y Militar de Esmeraldas al Ministro del Interior", Esmeraldas, 25 de abril de 1906, ANE, Fondo *Ministerio del Interior*, Serie Esmeraldas, caja 17, exp. 42, 1903-1907; "Carta del Gobernador de Esmeraldas al Ministro del Interior", Esmeraldas, 6 de enero de 1902, ANE, Fondo *Ministerio del Interior*, Serie Esmeraldas, caja 16, exp. 22, 1902-1903.

67. Andrés Guerrero, *Los oligarcas del cacao. Ensayo sobre la acumulación originaria* (Quito: El Conejo, 1994), 96.

68. *Ibíd.*, 94, 95.

Tabla 3. Principales compañías exportadoras en Esmeraldas, 1909

Compañía	% capital giro	Producto exportado	Localización
Casa Tagua (Alemania)	15	Tagua	Esmeraldas, San Lorenzo, Río Verde y Concepción
Dumarest, Bross & Servat (EE.UU.)	14	Exportación e importación de diferentes productos	Esmeraldas, Río Verde, Valdez
Yanuzzelli (Italia)	9	Madera y aguardiente	Esmeraldas, Valdez

Fuente: *El Ecuador. Guía comercial, agrícola e industrial de la República* (Guayaquil: Guía del Ecuador, 1909), 545-546; ANE, Fondo *Ministerio del Interior*, Serie Esmeraldas, cajas 1-17, 1842-1906.

Elaboración propia.

asociaba a grandes latifundios, en Esmeraldas estaba más repartido.⁶⁹ Como se aprecia en la tabla 4, exceptuando las grandes extensiones de San Lorenzo gestionadas por Ecuador Land Company, el resto del territorio estaba fraccionado en pequeñas propiedades.

Lo anteriormente relatado evidencia el papel central que tuvo la ciudad comercial en la instauración del modo de acumulación recolector-exportador, señalando los principales grupos promotores. A continuación, centraré mi análisis en el papel cultural que desempeñó la ciudad, correa de transmisión del proyecto del Estado-nación en la región, aspecto fundamental a la hora de establecer un orden funcional a la nueva estructura económica que se estaba constituyendo.

A finales de la década de los 1860, la gobernación intentará desarrollar una serie de escuelas asentadas en los diferentes centros administrativos de la provincia. Entre las materias compartidas destacan Aritmética Comercial, Urbanidad, Religión, Moral y Virtud.⁷⁰ Dichos contenidos representan el claro proyecto civilizatorio, incorporando tanto aspectos religiosos del Antiguo Régimen como liberales del nuevo. En este sentido, Rama afirma: “aunque aisladas dentro de la inmensidad espacial y cultural ajena y hostil, a las ciudades competía dominar y civilizar su contorno, lo que se llamó primero “evangelizar” y después “educar”. Aunque el primer verbo fue conjugado con el espíritu religioso y el segundo por el laico y agnóstico, se trataba del mismo esfuerzo de transculturalización a partir de la lección europea.⁷¹

69. *Ibíd.*, 74, 75.

70. Rueda, “De esclavizados a comuneros...”, 248.

71. Ángel Rama, *La ciudad letrada* (Montevideo: Arca, 1998), 27.



Figura 1. Vista general de la fábrica de Aserrío y Destilación de aguardientes “Palma”, propiedad de Donato Yannuzzelli. Esmeraldas, 1900-1909.
Fuente: Catálogo Virtual Fotografía Patrimonial, Instituto Nacional de Patrimonio Cultural (INPC), Archivo Histórico del Guayas, código 1200.

Tabla 4. Predios rústicos de la provincia de Esmeraldas

Parroquia	Número de propiedades	Valor catastral (sucres)
Esmeraldas	183	1'014.100
San Lorenzo	4	300.000
Concepción	55	70.500
Valdés (Limonos)	40	120.000
La Tola	54	164.000
Montalvo	128	132.000
Río Verde	219	245.000
Atacames	54	363.000
San Francisco	48	34.000
Muisne	99	109.000

Fuente: República del Ecuador, *El Ecuador. Guía...*, 548.
Elaboración propia.

Así mismo, es significativa la creación del Instituto Normal Agrícola Luis Vargas Torres a finales de siglo, germen de la actual universidad pública, y que tendrá como principal objetivo promover la producción agrícola exportadora.⁷² Para ello, se inspirarán en documentos como el *Royal Garden Bulletin*, el cual, a partir de experiencias en la Amazonía brasileña y en Bolivia, sentencia: “el proceso que asegura la mejor calidad del caucho se basa en la obtención de mano de obra barata y accesible”.⁷³

De ese modo, la ciudad no se presenta únicamente como recipiente y motor de los flujos económicos, sino también como locus de enunciación del proyecto civilizatorio que tiene en la escuela y en la Iglesia sus principales dispositivos para llevarlo a cabo. Una reducción imaginaria de la realidad que, como había sucedido durante la Colonia, se convierte en requisito indispensable para la reducción administrativa de la población. Desde la ciudad se definen las políticas de integración y exclusión, basadas en un sistema de clasificación de binarios opuestos: ciudad-selva, civilizado-salvaje, vecino-montañés, alfabeto-analfabeto, católico-salvaje, progreso-retraso.

¿Quién tiene la potestad de nombrar? En los archivos consultados sobre procesos judiciales, los requisitos para poder ser reconocido legalmente por el Estado sin necesidad de que nadie intermedie, son aquellos que reúnen las condiciones de vecindad.⁷⁴ Estas responden a los atributos de varón, propietario, habitante de la ciudad, católico y mayor de edad. Los “vecinos” forman parte de la comunidad política de la ciudad y tiene potestad para participar en los asuntos públicos. Así, pese a que el contrato republicano se construye a partir de conceptos universalistas, en la práctica esconde mecanismos que dejan al margen a gran parte de la población. Muestra de ello es que en ninguno de los sufragios cantonales o nacionales, la participación supera las cien personas, es decir, ni un 1 % de la población censada.⁷⁵

El proyecto cultural pensado desde la ciudad cerca el territorio pero también a su población de acuerdo a atributos raciales. Tanto en la ciudad como

72. Los intentos por introducir nuevas formas de producción agrícola son una constante desde la creación de la provincia, como lo demuestra el siguiente informe del gobernador en 1849: “Los pobladores son dispuestos físicamente para la agricultura a que tanto se prestan estos fértiles y prodigiosos bosques, pero dedicados a la caza y a la pesca, descuidan y desprecian las más nobles producciones como el arroz, café, cacao y ocupándose solo del cultivo de tabaco en algunos meses del año para saciar la avaricia de los negociantes que no reparan en medios para tenerlos siempre de deudores”. “Informe Gobernación de la Provincia”, Esmeraldas, 10 de julio de 1849, ANE, Fondo *Ministerio del Interior*, Serie Esmeraldas, caja 1, exp. 63, 1842-1853.

73. “The process that turns out the best quality of rubber depends merely on a cheap and accesible suply of labour”. En *Royal Gardens, Bulletin of Miscellaneous Information* (Londres: Majesty’s Stationary Office, 1898), 248. Libro ubicado en ANE, caja 14, exp. 26, 1897-1899.

74. ANE, cajas 1-17, 1842-1906.

75. *Ibíd.*

en el resto de la provincia, los procesos de acumulación fijan los límites por los cuales pueden circular las poblaciones. Es lo que Mbembe define como bioeconomía, entendida como una forma de gobierno basada en la racialización del territorio con fines acumulativos.⁷⁶ Sin embargo, estos cercamientos son porosos y la práctica diaria trasgrede las representaciones hegemónicas. En un censo llevado a cabo en 1861 se establece que aproximadamente el 50 % de la población de la ciudad de Esmeraldas realiza funciones de servidumbre, ya sea en los ámbitos doméstico, comercial o de obras públicas.⁷⁷ Así, pese a que la ciudad se erige como algo opuesto a lo salvaje, no puede desarrollarse sin él. Un salvaje que no solo es condición indispensable para que la ciudad comercial se desarrolle, sino que la llena de significado y de sentidos. La presencia del “salvaje” en el espacio público no oficial es tan fuerte que el municipio se ve obligado en 1900 a crear una ordenanza para regularlo. En esta se plantea que los bailes de marimba solo podrán realizarse los días festivos, hasta las seis de la mañana y con aviso previo a las autoridades correspondientes.⁷⁸

En definitiva, así como en el resto de la región perviven formas de vida independientes a las lógicas del capital, en las zonas urbanas sucede lo mismo, convergiendo prácticas de servidumbre con dinámicas propias al margen del sistema. Procesos que dan cuenta de historias de vida de constante desterritorialización y territorialización, de despojo y reapropiación. Una lucha permanente por establecer nuevos vínculos con el territorio, nuevas formas de ser.

CONCLUSIONES: LA CONFIGURACIÓN DE UN ESQUEMA CULTURAL DEPENDIENTE

La acumulación originaria es para el capitalismo lo que el pecado original es para el cristianismo.⁷⁹ A partir de esta analogía, Marx concibe la expansión del capital en toda la humanidad. En esta dirección, el objetivo de este estudio ha sido mostrar el proceso de expansión de este sistema en Esmeraldas, sistema que en su esencia sigue siendo el que regula las relaciones sociales hoy en día. Este modo de acumulación no rompió con el anterior y se volvió hegemónico de la noche a la mañana, sino que como en toda acu-

76. Mbembe, *Crítica de la razón...*, 76, 77.

77. “Censo de la Provincia de Esmeraldas”, Esmeraldas, 18 de noviembre de 1861, ANE, fondo *Censos*, Esmeraldas.

78. “Acta Consejo Cantonal de Esmeraldas”, Esmeraldas, 23 de enero de 1898, *ibíd.*, fondo *Ministerio del Interior*, serie Esmeraldas, caja 14, exp. 26, 1897-1899.

79. Marx, “La llamada acumulación...”, 325.



Figura 2. Casa popular en el lecho del río Esmeraldas. Al fondo las casas comerciales del Malecón (1903). Esta foto representa la segregación socioespacial de la ciudad. Una hipótesis sobre su posible ubicación es el barrio Caledonia, actualmente denominado La Barraca, donde se instalaron poblaciones rurales, fundamentalmente afroesmeraldeñas, a partir de la constitución de la ciudad y el proceso de despojo vivido desde mediados del siglo XIX.

Fuente: "Esmeraldas. Esmeraldas-Ecuador", Esmeraldas, 1903. Colección Virtual Fotografía Patrimonial, INPC, Archivo Leibniz-Institut für Länderkunde. Leipzig, Alemania, código 5979.

mulación originaria, como en todo proceso de transición al capitalismo, se dieron tanto formas de reproducción precapitalistas como otras propias del nuevo sistema. En este sentido, se combinaron formas comunitarias que se habían venido reproduciendo durante siglos y relaciones que permitían la mercantilización del suelo, la naturaleza (materias primas) y la fuerza de trabajo autóctona, pilares fundamentales para la incorporación de la región en el sistema-mundo. Queda pendiente analizar las nuevas formas de (re)apropiación de las clases subalternas durante la consolidación de este sistema.

A través de diferentes formas, la deuda se presenta como el principal mecanismo de mercantilización. Por un lado, la deuda del gobierno central supone el expolio de gran parte del territorio esmeraldeño y la cesión de su soberanía a multinacionales extranjeras. Por otro, la falta de recursos de la administración local es resuelta a partir de créditos extendidos por las empresas exportadoras extranjeras que, fundamentalmente a partir de finales

de siglo, comienzan a adquirir cargos públicos de relevancia. Finalmente, los adelantos (pequeños endeudamientos del productor) permiten que se establezca una relación de dependencia y subordinación entre los comerciantes y las poblaciones autóctonas. Este artículo explica que los vencedores y vencidos de este proceso de acumulación originaria no fueron arbitrarios, sino que en función de una matriz colonial heredada en torno al orden de lo selvático, se construyó una estructura socioespacial racialmente segregada.

En la primera fase del capitalismo en Esmeraldas (segunda mitad del siglo XIX y comienzos del XX), el modo de acumulación recolector-exportador será el principal. Una forma simple de generación de excedente que no exigirá ningún tipo de inversión para el comerciante, sino únicamente la extracción de materias primas y fuerza de trabajo. Este sistema denominado concertaje avituallará de mercancías el mercado externo, pero no permitirá que se desarrolle un mercado interno más allá del consumo de importaciones reducido a los “vecinos de la ciudad”, un selecto grupo de comerciantes blanco-mestizos. Ni la abolición del esclavismo, ni las políticas de colonización, ni los intentos por promover proyectos agrícolas permitirán dinamizar un mercado de trabajo asalariado que haga posible la redistribución de los flujos económicos en la región.

En la década de 1940, la caída vertiginosa del precio de la tagua generará una gran recesión económica que pondrá fin al modelo recolector-exportador desarrollado durante un siglo. Será a finales de esa década cuando se promueva un nuevo ciclo exportador en la región conocido como el *boom* del banano, fenómeno que debe ser investigado con mayor profundidad.⁸⁰ La demanda del mercado internacional y las políticas favorables del Estado promoverán la consolidación del modelo productivo agroexportador en la región. Se consolida así un “esquema cultural dependiente” basado en la especialización productiva y la supeditación al mercado mundial.⁸¹ Lo que antes fue el tabaco, el caucho o la tagua, después fue el banano y ahora es el camarón y la palma africana. Una acumulación originaria que pese a que tiene sus orígenes a mediados del siglo XIX, sigue ampliándose y asimilando nuevos territorios y poblaciones en nombre del desarrollo.

Un estudio publicado recientemente plantea la relación directa entre el aumento del cultivo de la palma, el narcotráfico y el sicariato.⁸² Desde los medios generalistas, se afirma que esta degeneración es fruto del abandono

80. Véase Carlos Larrea, *El banano en el Ecuador* (Quito: FLACSO Ecuador / Corporación Editora Nacional, 1987).

81. Acosta, *Breve historia económica...*, 48.

82. Iván Ernesto Roa Ovalle, “La reconfiguración de las luchas afro en San Lorenzo (Ecuador) frente a la expansión de la palma aceitera y transnacionalización del conflicto colombiano”, *Polisemia* (2017): 49-62.



Figura 3. Niños afoesmeraldeños preparando tagua para embarque. Almacén de la Casa Alemana Tagua en la ciudad de Esmeraldas.

Fuente: "Preparado de Tagua para el embarque, Esmeraldas", Esmeraldas, 1900-1909. Colección Virtual de Fotografía Patrimonial, INPC, Archivo Histórico del Guayas, código 1220.

histórico de la región por parte del Estado. Una construcción de la realidad para legitimar nuevas incursiones en la zona, independientemente de los medios utilizados.⁸³ De nuevo aparece el mito de la ausencia del Estado como telón de fondo. Un orden que no es cuestionado cuando grandes empresas se apropian sistemáticamente de tierras comunitarias, fuente de vida para muchas de las comunidades instaladas allí históricamente.⁸⁴

83. El 17 de enero de 2018 el presidente de la República, Lenín Moreno, declaró el estado de excepción en San Lorenzo y Eloy Alfaro, cantones de la provincia de Esmeraldas, para "fortalecer la seguridad de los ciudadanos en la frontera". "Lenín Moreno decreta estado de excepción en San Lorenzo y Eloy Alfaro tras atentado", *El Universo*, 27 de enero de 2018, <https://www.eluniverso.com/noticias/2018/01/27/nota/6587080/lenin-moreno-decreta-estado-excepcion-san-lorenzo-ely-alfaro-tras>.

84. Para conocer más sobre el proceso de deforestación y cultivo extensivo de la palma en la actualidad véase Susana Morán, "David y Goliat: la disputa entre una pequeña comunidad afro y Energy & Palma", *Plan V*, 17 de septiembre de 2017, <http://www.planv.com>.

Frente al relato hegemónico construido, la investigación muestra que el Estado siempre estuvo allí y que el orden existente es resultado de un devenir histórico en el que el aparato estatal fue el máximo responsable. Desde el “entrar, poblar, pacificar” proclamado por el virrey del Perú en el siglo XVI, pasando por las diferentes estrategias de administración poblacional analizadas, el Estado no dejó de ser protagonista de un orden socioeconómico basado en la explotación del territorio y de sus gentes. Una región donde ocho de cada diez personas se encuentran con necesidades básicas insatisfechas.⁸⁵ Quizá es buen momento para cuestionarse el papel que ha desempeñado la región como enclave extractivo durante los últimos 150 años y qué beneficios ha traído para la mayoría de la sociedad. Quizá es buen momento para tomar nota de los efectos de este esquema cultural dependiente instaurado y rendir cuentas a un Estado que, en sus diferentes niveles (central, provincial y local), sigue promoviendo el saqueo de Esmeraldas.



FUENTES Y BIBLIOGRAFÍA

FUENTES PRIMARIAS

Archivos consultados

Archivo Nacional del Ecuador (ANE).

Fondo *Ministerio del Interior*.

Fondo *Censos*.

Instituto Nacional de Patrimonio Cultural (INPC).

Fondo *Nacional de Fotografía*. <http://fotografiapatrimonial.gob.ec/web/es>.

Fuentes primarias publicadas

Gardens, Royald. *Bulletin of Miscellaneous Information*. Londres: Majesty's Stationary Office, 1898.

com.ec/historias/sociedad/david-y-goliat-la-disputa-entre-una-pequena-comunidad-afro-y-energy-palma.

85. Instituto Nacional de Estadística y Censos (INEC), *Resultados del Censo 2010 de Población y Vivienda del Ecuador* (Quito: INEC, 2010).

FUENTES SECUNDARIAS

- Acosta, Alberto. *Breve historia económica del Ecuador*. Quito: Corporación Editora Nacional, 2006.
- Alfaro, Eloy. "La deuda gordiana". En Jorge Núñez, *Deuda gordiana de Eloy Alfaro y estudio histórico de la deuda anglo-ecuatoriana de Emilio María Terán*, 66-121. Quito: Ministerio Coordinador de Política Económica, 2013.
- El Ecuador. Guía comercial, agrícola e industrial de la República*. Guayaquil: Guía del Ecuador, 1909.
- El Universo*. "Lenín Moreno decreta estado de excepción en San Lorenzo y Eloy Alfaro tras atentado", 27 de enero de 2018. <https://www.eluniverso.com/noticias/2018/01/27/nota/6587080/lenin-moreno-decreta-estado-excepcion-san-lorenzo-eloy-alfaro-tras>.
- Estupiñán, Julio. *Historia de Esmeraldas: monografía integral de Esmeraldas*. T. I. Esmeraldas: Monografía Integral de Esmeraldas, 1977.
- _____. *Recopilación de leyes, decretos y ordenanzas sobre división política de Esmeraldas 1824-1977*. T. IV. Esmeraldas: Monografía Integral de Esmeraldas, 1977.
- Gramsci, Antonio. *La política y el Estado moderno*. Madrid: Diario Público, 2009.
- Guerrero, Andrés. *Administración de poblaciones, ventriloquía y transescritura*. Quito: FLACSO Ecuador, 2010.
- _____. *Los oligarcas del cacao. Ensayo sobre la acumulación originaria*. Quito: El Conejo, 1994.
- Hobsbawm, Eric. *La era del imperio, 1875-1914*. Barcelona: Crítica, 2001.
- Instituto Nacional de Estadística y Censos (INEC). *Resultados del Censo 2010 de Población y Vivienda del Ecuador*. Quito: INEC, 2010.
- Jácome, Nicanor, y Vicente Martínez. "La formación del estrato popular de Esmeraldas en el contexto del desarrollo provincial". *Revista Ciencias Sociales. Revista de la Escuela de Sociología y Ciencias Políticas de la UICE* (mayo 1979): 90-143.
- Larrea, Carlos. *El banano en el Ecuador*. Quito: FLACSO Ecuador / Corporación Editora Nacional, 1987.
- Leal León, Claudia. "Un puerto en la selva. naturaleza y raza en la creación de la ciudad de Tumaco". *Historia Crítica* (2005): 39-65.
- Lloor Villaquirán, Manuel. *Lugar natal e historia de Esmeraldas*. Portoviejo: Gregorio Portoviejo, 1975.
- Marx, Karl. "La llamada acumulación originaria". En *El capital. Crítica a la economía política. Antología*, editado por César Rendueles, 325-345. Madrid: Alianza, 2017.
- Mbembe, Achille. *Crítica de la razón negra*. Barcelona: Ned, 2016.
- Morán, Susana. "David y Goliat: la disputa entre una pequeña comunidad afro y Energy & Palma". *Plan V*, 17 de septiembre de 2017. <http://www.planv.com.ec/historias/sociedad/david-y-goliat-la-disputa-entre-una-pequena-comunidad-afro-y-energy-palma>.
- Núñez, Jorge. *Deuda gordiana de Eloy Alfaro y estudio histórico de la deuda anglo-ecuatoriana de Emilio María Terán*. Quito: Ministerio Coordinador de Política Económica, 2013.

- Ojeda San Martín, Carlos. *El libro blanco y verde de Esmeraldas*. Esmeraldas: Funcos, 2006.
- Pérez Estupiñán, Marcel. *Historia general de Esmeraldas*. T. II. Esmeraldas: Universidad Técnica Luis Vargas Torres, 1956.
- Rama, Ángel. *La ciudad letrada*. Montevideo: Arca, 1998.
- Roa Ovalle, Iván Ernesto. "La reconfiguración de las luchas afro en San Lorenzo (Ecuador) frente a la expansión de la palma aceitera y transnacionalización del conflicto colombiano". *Polisemia* (2017): 49-62.
- Rodríguez, Linda Alexander. *Las finanzas públicas del Ecuador 1830-1940*. Quito: Banco Central del Ecuador, BCE, 1992.
- Rueda, Rocío. "De esclavizados a comuneros en la cuenca aurífera del río Santiago-río Cayapas (Esmeraldas). Etnicidad negra en construcción en Ecuador siglos XVIII- XIX". Tesis de doctorado. Universidad Andina Simón Bolívar, Sede Ecuador. 2010. <http://repositorio.uasb.edu.ec/bitstream/10644/2815/1/TD011-DH-Rueda-De%20esclavizados.pdf>.
- _____. "La ruta a la mar del sur: un proyecto de las élites serranas en Esmeraldas (s. XVIII)". *Procesos. Revista Ecuatoriana de Historia*, n.º 3 (julio-diciembre 1992): 33-54.
- Serje, Margarita. "El mito de la ausencia del Estado: la incorporación económica de las 'zonas de frontera', en Colombia". *Cahiers des Amériques Latines* 71 (2013): 95-117. doi: 10.4000/cal.2679.
- Tardieu, Jean-Pierre. "La 'tiranía de los negros y mulatos' en Esmeraldas". En *El negro en la Real Audiencia de Quito*. S. XVI-XVIII. Quito: Abya-Yala, 2006.
- Terán, Emilio María. "Estudio histórico de la deuda anglo-ecuatoriana". En Jorge Núñez, *Deuda gordiana de Eloy Alfaro y estudio histórico de la deuda anglo-ecuatoriana de Emilio María Terán*, 122-573. Quito: Ministerio Coordinador de Política Económica, 2013.
- Wallerstein, Immanuel. "El ascenso y futura decadencia del sistema-mundo capitalista: conceptos para un análisis comparativo". En *Capitalismo histórico y movimientos antisistémicos. Un análisis de sistemas-mundo*, 85-114. Madrid: Akal, 2004.
- Weber, Max. "Tipología de ciudades". En *Economía y sociedad. Esbozo de sociología comprensiva*, 938-975. Ciudad de México: Fondo de Cultura Económica, 1996.
- Wolf, Theodor. *Memoria sobre la geografía y geología de la provincia de Esmeraldas*. Guayaquil: Imprenta del Comercio, 1879.